

福島県環境放射線モニタリング・メッシュ調査（第3回）結果について（確定値）

平成24年5月21日
 原子力災害現地対策本部（放射線班）
 福島県災害対策本部（原子力班）

平成24年2月20日付「福島県環境放射線モニタリング・メッシュ調査（第3回）実施計画」に基づき実施した空間線量率の調査結果は、以下のとおりです。

1 調査の概要

(1) 調査年月日

平成24年2月21日（火）～3月9日（金）

(2) 調査地点数

2,675地点（前回調査地点数2,776地点）

2 調査結果

(1) 今回調査結果

（単位 $\mu\text{Sv/h}$ ）

方部	調査地点数	最大値	最小値	第2回調査測定値	第1回調査測定値
県北	379	2.8 伊達市・霊山町上小国茶畑 (同地点前回調査結果3.0)	0.06 福島市・土湯温泉町猪倉 スカイライン県道30号線入口付近	0.13 ～ 4.3	0.16 ～ 4.4
県中	914	1.0 郡山市・台新2丁目 (同地点前回調査結果1.0) 三春町・富沢堰田 県道119号線起点付近 (同地点前回調査結果1.1)	0.05 郡山市・馬入新田家ノ前	0.08 ～ 1.4	0.12 ～ 2.6
県南	277	0.67 白河市・大信隈戸カケ塚 (同地点前回調査結果1.2)	0.07 矢祭町・上関河内	0.10 ～ 1.2	0.12 ～ 1.8
会津	414	0.30 会津美里町・下堀入豆田 (同地点前回調査結果0.20)	0.03 猪苗代町・蚕養村西	0.07 ～ 0.36	0.09 ～ 0.88

南会津	150	0.12 南会津町・和泉田欠間付近 (同地点前回調査結果 0.17)	0.04 下郷町・大内 山本付近 下郷町・大内 権現上付近 下郷町・大内 県道 329 号線沿い 下郷町・大松川 下郷町・落合 上下川原付近 下郷町・南倉沢 甲子トンネル付近 下郷町・南倉沢 国道 289 号線沿い 下郷町・南落合 下郷町・野際新田 観音沼森林公園 下郷町・音金 十文字付近 下郷町・音金 田ノ目付近 南会津町・田部 八幡前付近 南会津町・田島 大坪付近 南会津町・永田 枇杷影付近 南会津町・水無 田無沢付近 南会津町・藤生 下小塩付近	0.06 ~ 0.17	0.04 ~ 0.20
相双	193	3.4 南相馬市・原町区高倉 山神大橋付近 (同地点前回調査結果 4.5)	0.08 相馬市・北海老 港口付近	0.11 ~ 5.2	0.18 ~ 6.8
いわき	348	1.8 いわき市・川前下桶売 萩付近 (同地点前回調査結果 2.6)	0.07 いわき市・岩間町塚原	0.07 ~ 3.4	0.14 ~ 2.8
合計	2,675	3.4 南相馬市・原町区高倉 山神大橋付近 (同地点前回調査結果 4.5)	0.03 猪苗代町・蚕養村西	0.06 ~ 5.2	0.04 ~ 6.8

※ 測定は、地表面から 1 m の高さで実施した。

※ 「第 1 回調査測定値」は「平成 23 年 5 月 2 日公表 福島県環境放射線モニタリング・メッシュ調査結果」(平成 23 年 4 月 12 日～4 月 16 日実施)の測定値で今回調査対象外の計画的避難区域のデータを除外したもの。

※ 「第 2 回調査測定値」は、「平成 23 年 11 月 29 日公表 福島県環境放射線モニタリング・メッシュ調査結果」(平成 23 年 8 月 17～9 月 7 日実施)の測定値。

※ 今回の調査地点数は、前回の調査地点数(2,776 地点)より、積雪等により測定できなかった調査地点(96 地点)、重複地点(5 地点)を差し引いた地点数(2,675 地点)

(2) 主な観測地点の周辺状況・現況等について

3.0 μ Sv/h を上回った地点			調査地点の状況	調査地点周辺の 居住区域における 詳細調査実施状況	特定避難 勧奨地点 の設定
方 部	調査地点	測定値 (μ Sv/h)			
相 双	南相馬市 原町区高倉 ・尻掛付近	3.1 (前回値 3.6)	・高の倉ダム付近の山間部 ・付近に人家有り	平成23年6月～7月 に詳細調査(道路・ 宅地)実施済み	有
	南相馬市 原町区高倉 ・東国見付近	3.0 (前回値 4.9)	・高の倉ダム付近の山間部 ・付近に人家無し		有
	南相馬市 原町区高倉 ・山上大橋付近	3.4 (前回値 4.5)	・高の倉ダム付近の山間部 ・付近に人家無し		有

(3) 前回調査(平成23年8～9月実施)との比較

① 方部別の比較

(最大幅単位： μ Sv/h)

方部	増加		減少		変動無し	計
	地点数(比率)	最大幅	地点数(比率)	最大幅	地点数(比率)	地点数
県 北	11(3%)	0.35	361(95%)	-2.63	7(2%)	379
県 中	64(7%)	0.18	806(88%)	-0.87	44(5%)	914
県 南	8(3%)	0.04	253(91%)	-0.53	16(6%)	277
会 津	3(1%)	0.10	411(99%)	-0.24	0(0%)	414
南会津	1(1%)	0.01	132(88%)	-0.09	17(11%)	150
相 双	5(2%)	0.10	187(97%)	-1.90	1(1%)	193
いわき	28(8%)	0.04	298(86%)	-0.81	22(6%)	348
合 計	120(4%)		2,448(92%)		107(4%)	2,675

② 積雪の有無による比較

	増加	減少	変動なし	合計
積雪のあった地点	8(1.4%)	566(96.1%)	15(2.5%)	589
積雪のなかった地点	112(5.4%)	1,882(90.2%)	92(4.4%)	2,086
合計	120(4.5%)	2,448(91.5%)	107(4.0%)	2,675

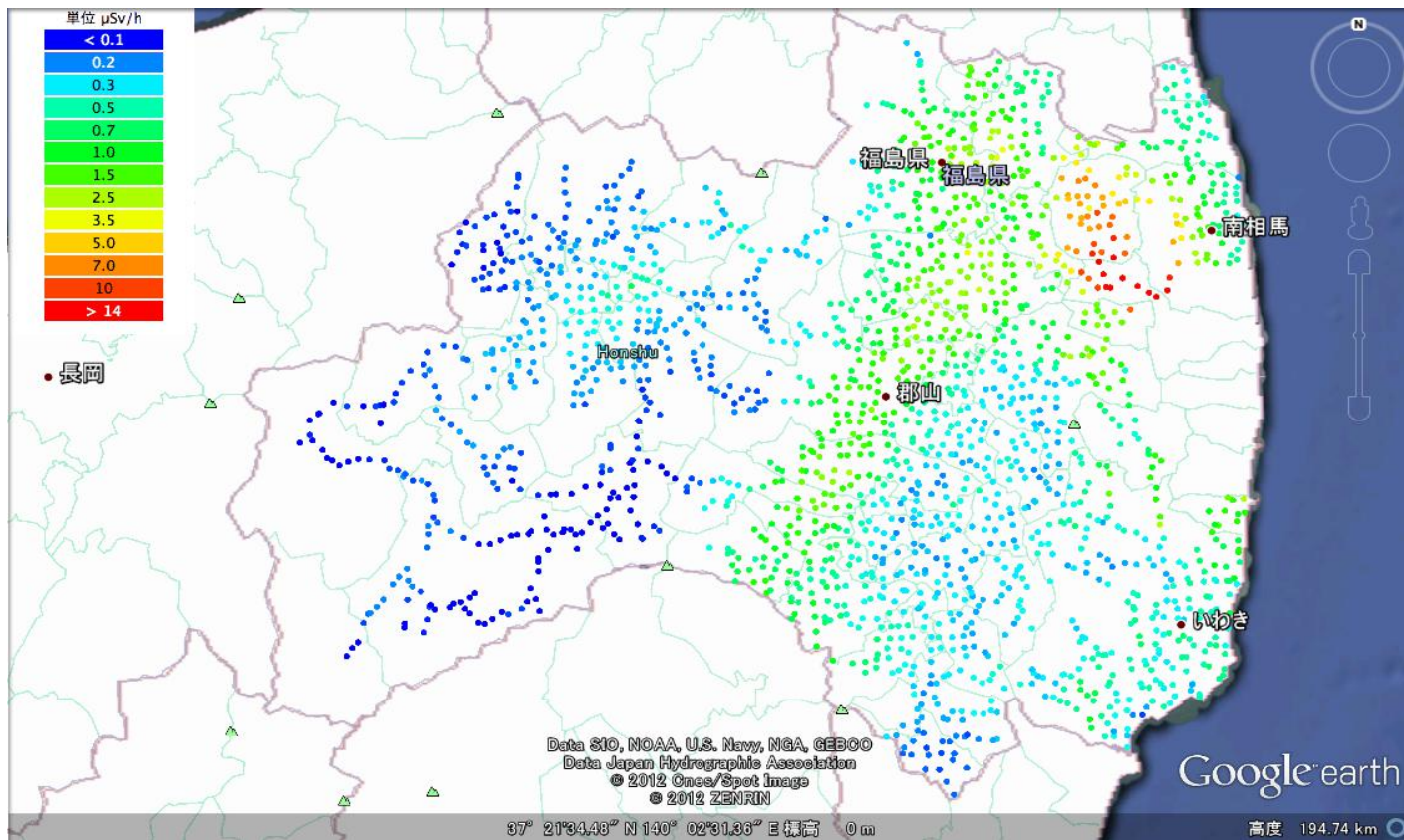
県内の空間線量率は、前回と比較し、全体として減少傾向にあるものの、増加している地点も見られた。

積雪のあった地点の方が空間線量率が減少した地点の割合が高く、積雪により路面全体が覆われた地点において、最大幅の減少がみられた。

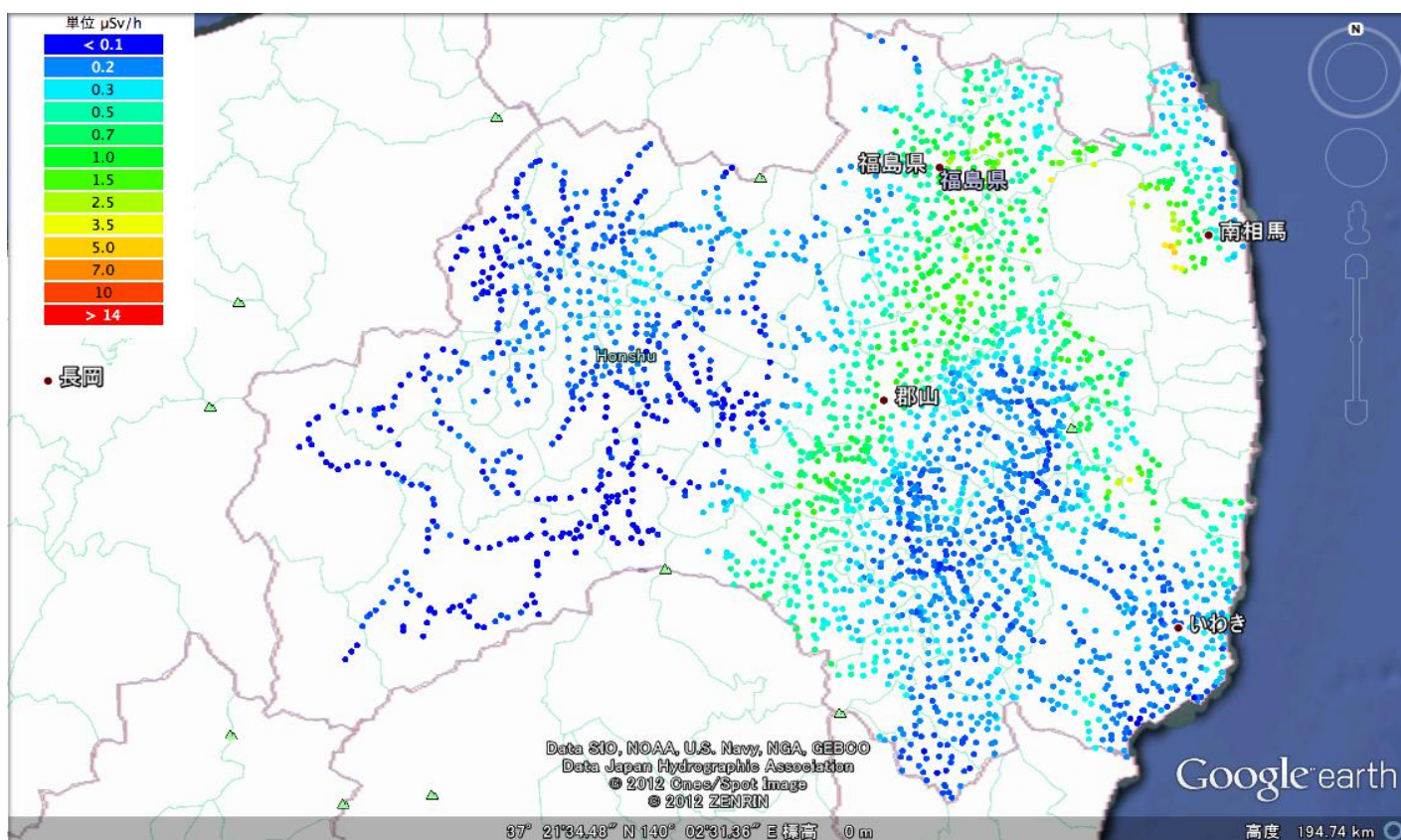
今後も、環境放射線モニタリング調査を実施し、空間線量率の状況を確認する。

(問い合わせ先 原子力班モニタリングチーム 電話024-521-1917)

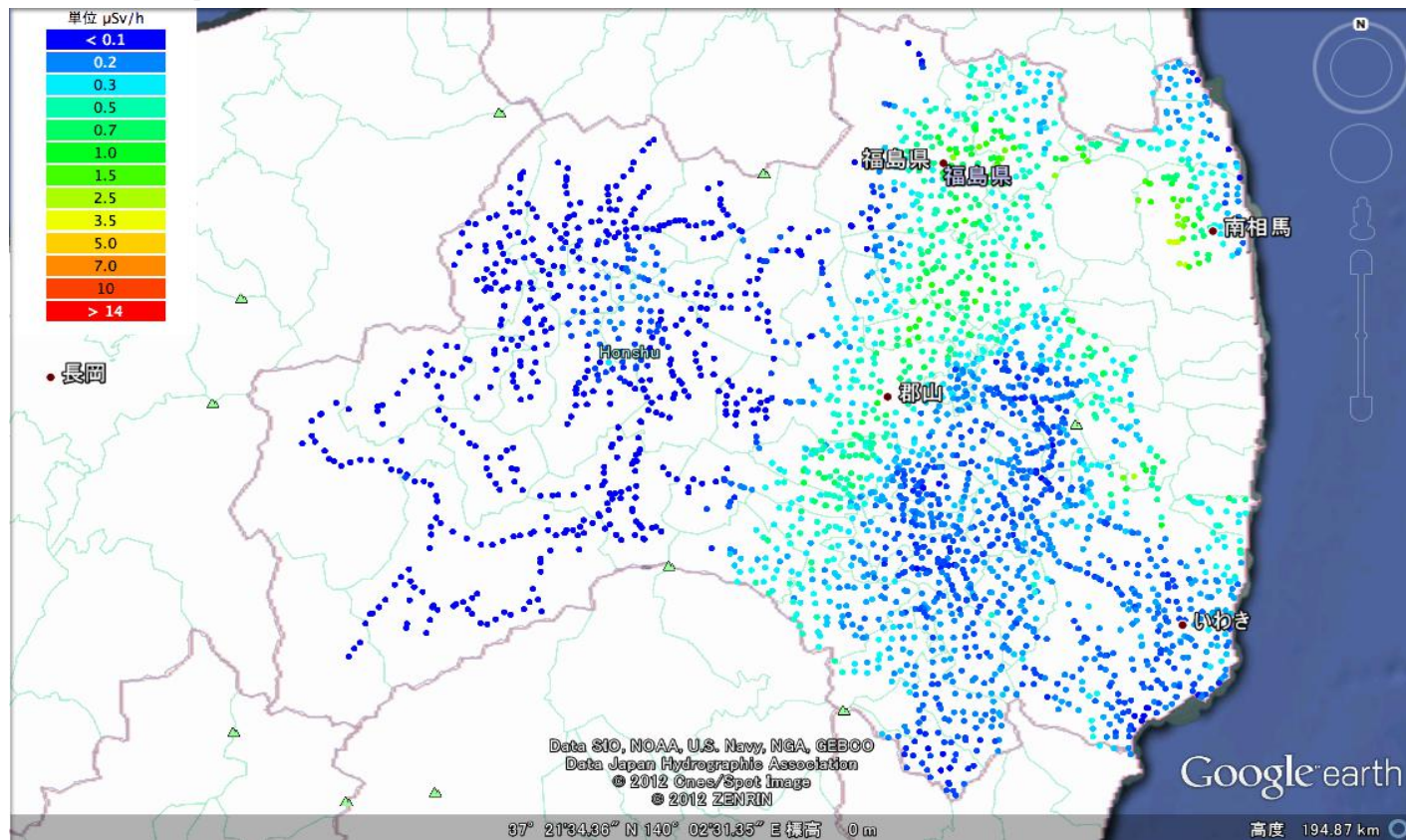
福島県環境放射線モニタリング・メッシュ調査(第1回)結果



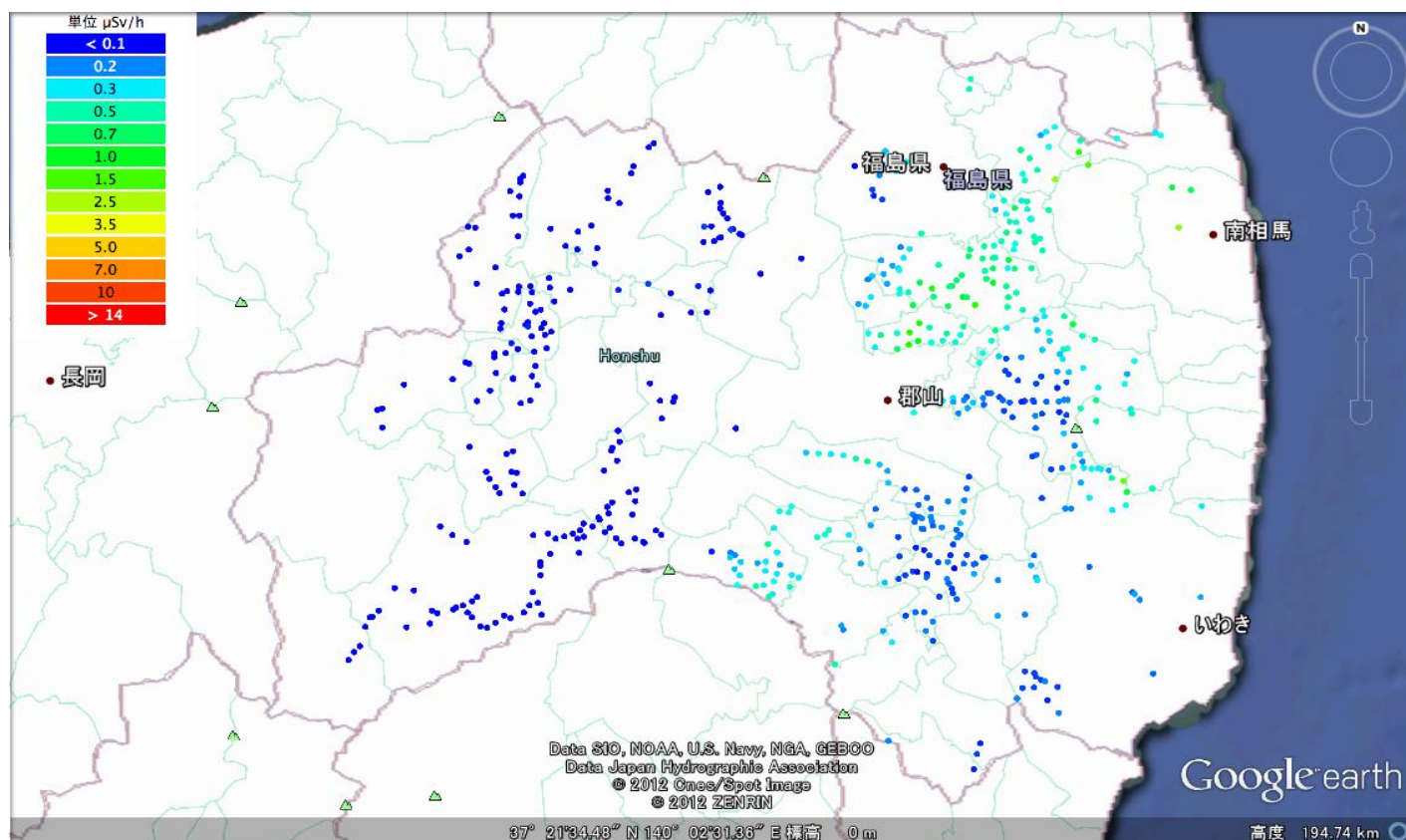
福島県環境放射線モニタリング・メッシュ調査(第2回)結果



福島県環境放射線モニタリング・メッシュ調査(第3回)結果



福島県環境放射線モニタリング・メッシュ調査(第3回)結果(積雪地点のみ)



※ 第2回調査及び第3回調査は、平成23年4月22日に設定された警戒区域、計画的避難区域を除き、実施したため、当該区域は空白となっている。

No.	市町村	調査地点	(参考) 世界測地系(60進法) 緯度(北緯)			(参考) 世界測地系(60進法) 経度(東経)			調査月日	測定値(単位: $\mu\text{Sv/h}$) (測定高さ: 1m)			積雪量 (cm)	備 考
			今回	2回目 (23年 8~9月)	1回目 (23年4 月)									
1	福島市	飯坂町茂庭下釜	37°	55′	55.79″	140°	24′	25.78″	2月21日	0.08	0.13	0.25	-	大深谷トンネル付近
2	福島市	飯坂町茂庭黒沢	37°	54′	53.80″	140°	25′	33.78″	2月21日	0.07	0.13	0.24	3	茂庭郵便局付近
3	福島市	飯坂町茂庭滑川	37°	54′	15.30″	140°	25′	53.28″	2月21日	0.10	0.20	0.34	10	御嶽神社付近
4	福島市	飯坂町茂庭遠西	37°	53′	57.54″	140°	25′	51.33″	2月21日	0.11	0.27	0.56	-	茂庭滑滝キャンプ場付近
5	福島市	飯坂町茂庭下滝野	37°	53′	41.91″	140°	25′	57.48″	2月21日	0.13	0.22	-	-	県道399号線沿い 河原キャンプ場入口付近看板付近
6	福島市	飯坂町湯野愛宕岩前	37°	50′	00.33″	140°	27′	18.58″	2月21日	0.44	0.55	0.92	-	あたご山公園入口付近
7	福島市	飯坂町湯野角間下	37°	50′	41.93″	140°	26′	14.59″	2月21日	0.27	0.41	0.83	-	国道399号線・県道319号線 穴原十綱線交差点付近
8	福島市	飯坂町中野菱沼	37°	50′	22.32″	140°	22′	13.71″	2月21日	0.13	0.24	0.52	-	山神橋付近
9	福島市	飯坂町中野北円部	37°	50′	13.63″	140°	22′	46.91″	2月21日	0.23	0.34	0.74	-	高平トンネル出口待避所
10	福島市	飯坂町中野菱沼	37°	50′	29.52″	140°	21′	44.19″	2月21日	0.16	0.30	0.56	-	中野第二トンネル入口付近
11	福島市	飯坂町東湯野柏崎	37°	49′	46.83″	140°	28′	38.86″	2月24日	0.27	0.45	0.72	-	県道124号線沿い福原神社墓標付近
12	福島市	飯坂町中野御荷越	37°	49′	44.93″	140°	26′	40.69″	2月21日	0.50	0.54	1.1	-	飯坂トンネル前付近
13	福島市	飯坂町中野瀬沼	37°	49′	47.13″	140°	24′	04.60″	2月21日	0.38	0.74	1.1	-	国道13号線・県道312号線交差点付近
14	福島市	飯坂町中野瀬沼堰坂	37°	49′	28.63″	140°	24′	49.00″	2月21日	0.30	0.42	0.95	-	中野不動尊前大型バス専用駐車場
15	福島市	冲高高梨	37°	48′	20.94″	140°	27′	58.68″	2月24日	0.55	0.67	1.4	-	貴船神社付近
16	福島市	飯坂町平野北西田	37°	48′	17.94″	140°	26′	07.39″	2月21日	0.69	0.74	1.4	-	金剛院前駐車場付近
17	福島市	飯坂町平野釜清水	37°	48′	38.84″	140°	25′	29.80″	2月21日	0.63	0.83	1.8	-	福島県知事記念碑付近
18	福島市	大笹生水抜上	37°	48′	18.24″	140°	23′	21.61″	2月24日	0.44	1.0	-	-	大笹生ダム入口付近
19	福島市	岡島川原	37°	47′	11.15″	140°	30′	28.48″	2月21日	0.54	0.53	1.3	-	福島岡島簡易郵便局付近
20	福島市	宮代田尻	37°	47′	57.25″	140°	29′	16.28″	2月24日	0.43	0.67	1.1	-	福島学院大学入口付近
21	福島市	鎌田卸町	37°	47′	37.95″	140°	28′	52.98″	2月24日	0.48	0.57	1.3	-	福島卸町簡易郵便局付近
22	福島市	南矢野目荒屋敷	37°	47′	21.05″	140°	27′	31.59″	2月21日	1.0	1.1	-	-	イオン福島店・八幡神社付近
23	福島市	笹谷前谷地	37°	47′	24.75″	140°	26′	40.19″	2月21日	0.53	0.74	1.5	-	笹谷東郵便局付近
24	福島市	笹谷南田	37°	47′	22.25″	140°	26′	08.82″	2月24日	0.52	0.82	1.5	-	県道312号線交差点(ヨークベニマル笹谷店付近)
25	福島市	笹谷南金屋	37°	47′	45.24″	140°	25′	24.00″	2月21日	0.44	0.51	-	-	笹谷小学校付近
26	福島市	大笹生新田	37°	47′	22.44″	140°	23′	58.71″	2月24日	0.46	0.50	1.2	-	県道5号線・大笹生交差点付近(綱島)
27	福島市	笹木野高野	37°	47′	03.05″	140°	23′	37.71″	2月24日	0.38	0.57	1.0	-	県道5号線長老橋南側付近
28	福島市	山口入山	37°	46′	21.66″	140°	31′	06.87″	2月21日	0.98	1.3	2.2	-	県道317号線沿い 防火水槽前付近
29	福島市	山口三本松	37°	46′	15.76″	140°	30′	34.78″	2月21日	0.73	0.57	2.1	-	国道115号線沿い 岡山小学校付近
30	福島市	堀河町	37°	46′	18.56″	140°	29′	26.48″	2月21日	0.87	0.95	2.0	-	堀河町バス停付近

No.	市町村	調査地点	(参考) 世界測地系(60進法) 緯度(北緯)			(参考) 世界測地系(60進法) 経度(東経)			調査月日	測定値(単位: $\mu\text{Sv/h}$) (測定高さ: 1m)			積雪量 (cm)	備 考
			今回	2回目 (23年 8~9月)	1回目 (23年4 月)									
31	福島市	御山甘粕	37°	46′	15.77″	140°	28′	45.30″	2月21日	1.2	1.2	2.8	-	信夫山子供の森公園入口付近
32	福島市	御山三本松	37°	46′	51.35″	140°	27′	47.99″	2月21日	0.75	0.89	1.4	-	福島御山郵便局付近
33	福島市	泉大仏	37°	46′	30.45″	140°	26′	52.50″	2月21日	0.67	0.68	1.4	-	福島泉郵便局付近
34	福島市	南沢又上原	37°	46′	43.85″	140°	25′	10.50″	2月24日	0.66	0.99	1.8	-	福島刑務所前付近
35	福島市	下野寺原	37°	46′	09.75″	140°	24′	10.21″	2月24日	0.66	0.74	-	-	県道310号線沿い 笹木野原バス停 付近
36	福島市	町庭坂新町	37°	46′	10.85″	140°	23′	04.22″	2月23日	0.37	0.44	0.92	-	県道5号線沿い 青柳寺第二駐車場 付近
37	福島市	町庭坂富山	37°	46′	30.15″	140°	21′	42.59″	2月23日	0.27	0.43	-	1	清水寺入口付近
38	福島市	大波岩崎	37°	45′	27.17″	140°	33′	34.86″	2月21日	1.1	1.2	2.7	-	国道115号線・県道318号線交差点 付近 バス停岩崎付近
39	福島市	大波滝ノ入	37°	45′	23.87″	140°	33′	16.87″	2月21日	0.86	1.4	-	-	国道115号線沿い 大波小学校付近 バス停付近
40	福島市	山口寺屋敷	37°	45′	47.16″	140°	31′	09.18″	2月21日	1.0	1.0	2.1	-	国道115号線沿い 常円寺向かい墓 地入口付近
41	福島市	岡部	37°	45′	56.26″	140°	29′	31.48″	2月21日	1.4	2.3	-	-	県道309号線沿い ヘルシーランド福 島付近
42	福島市	東浜町10	37°	45′	34.39″	140°	29′	09.09″	2月21日	0.76	0.93	1.5	-	腰の浜会館 案内板付近
43	福島市	東浜町24	37°	45′	30.96″	140°	29′	10.02″	2月21日	2.2	2.4	4.1	-	三本木橋横堤防階段 阿武隈川河川 敷遊歩道付近
44	福島市	上町7	37°	45′	09.86″	140°	28′	04.99″	2月21日	1.0	1.1	2.4	-	福島警察署前付近
45	福島市	八木田中島	37°	45′	03.02″	140°	26′	59.70″	2月23日	0.60	0.68	1.4	-	西高入口バス停付近
46	福島市	上野寺東	37°	45′	29.36″	140°	25′	01.31″	2月23日	0.59	0.53	1.2	-	県道70号線沿い さゆり子供園前付 近
47	福島市	上野寺大林	37°	45′	30.86″	140°	23′	59.91″	2月23日	0.36	0.45	-	1	県道70号線沿い 大林寺前バス停付 近
48	福島市	在庭坂薬師田	37°	45′	29.26″	140°	22′	36.62″	2月23日	0.37	0.27	0.52	1	庭塚駐在所付近
49	福島市	在庭坂下ノ堂	37°	45′	17.66″	140°	21′	22.83″	2月23日	0.15	0.24	0.55	1	上姥堂バス停付近
50	福島市	町庭坂高湯	37°	45′	12.15″	140°	18′	21.24″	2月23日	0.10	0.17	0.29	3	高湯第一堰堤付近
51	福島市	大波土屋場	37°	44′	56.67″	140°	31′	49.67″	2月21日	0.69	1.1	2.4	-	国道115号線沿い 土屋場バス停待 合所付近
52	福島市	大波曲ヶ坂	37°	44′	15.07″	140°	31′	37.48″	2月21日	0.42	0.57	1.8	-	林道奈良婦線かつちゃんやさい売 場付近
53	福島市	渡利山ノ入	37°	44′	53.17″	140°	30′	09.78″	2月23日	0.80	1.5	2.7	-	県道308号線沿い 茶臼森配水池付 近
54	福島市	渡利馬場町	37°	44′	50.27″	140°	28′	36.79″	2月21日	1.2	1.2	2.0	-	
55	福島市	渡利八幡町	37°	44′	47.87″	140°	28′	55.09″	2月21日	0.84	1.1	2.1	-	国道114号線沿い わたり病院バス 停付近
56	福島市	鳥谷野宮畑	37°	44′	08.57″	140°	28′	00.10″	2月23日	0.96	1.1	1.6	-	国道4号線沿い 東京インテリア家具 店付近
57	福島市	大森北島	37°	44′	24.97″	140°	26′	52.60″	2月23日	0.38	0.57	0.90	-	国道115号線沿い コープマート付 近
58	福島市	成川成田口	37°	44′	21.37″	140°	25′	21.91″	2月24日	0.63	0.75	1.2	-	東北自動車道福島西IC出入口付 近
59	福島市	佐倉下附ノ川	37°	44′	25.46″	140°	24′	16.31″	2月24日	0.45	0.46	0.78	-	福島県ハイテクプラザ福島技術支 援センター入口付近
60	福島市	庄野中原	37°	44′	43.56″	140°	23′	36.92″	2月23日	0.24	0.41	0.67	-	県道126号線沿い 西工業団地バス 停付近

No.	市町村	調査地点	(参考) 世界測地系(60進法) 緯度(北緯)			(参考) 世界測地系(60進法) 経度(東経)			調査月日	測定値(単位: $\mu\text{Sv/h}$) (測定高さ: 1m)			積雪量 (cm)	備 考
			今回	2回目 (23年 8~9月)	1回目 (23年4 月)									
61	福島市	土船才明寺	37°	44′	43.96″	140°	22′	49.92″	2月23日	0.28	0.30	0.73	1	県道126号線沿い 原の町交差点付近 JA倉庫前
62	福島市	桜本白津	37°	44′	20.66″	140°	21′	01.83″	2月23日	0.17	0.24	0.59	4	白津観音付近
63	福島市	在庭坂中野堂	37°	44′	57.96″	140°	19′	23.74″	2月23日	0.11	0.23	0.37	-	県道70号線 高湯温泉に向かう手前の待避所付近
64	福島市	大波八才子	37°	43′	51.75″	140°	31′	15.38″	2月23日	0.56	1.2	-	1	天徳寺入口交差点付近
65	福島市	大波笈ヶ森	37°	43′	27.48″	140°	31′	59.68″	2月23日	0.51	0.98	1.9	1	熊野神社入口付近
66	福島市	渡利畑小屋	37°	43′	14.22″	140°	30′	53.48″	2月22日	0.68	1.1	1.5	-	福島市消防団第7分団置場前付近
67	福島市	南向台3丁目	37°	43′	30.08″	140°	29′	12.49″	2月23日	1.0	1.5	2.3	-	ミニストップ付近
68	福島市	渡利割石作	37°	43′	09.98″	140°	29′	55.89″	2月23日	0.99	1.3	-	-	旧国道114号線沿い 渡利中山バス停付近
69	福島市	黒岩中島	37°	43′	38.87″	140°	27′	59.80″	2月23日	0.53	0.79	1.1	-	国道4号線沿い 黒岩交差点付近
70	福島市	永井川北谷地	37°	43′	28.57″	140°	26′	47.60″	2月24日	0.27	0.48	0.84	-	福島県赤十字血液センター前付近
71	福島市	大森竹ノ内前	37°	43′	27.27″	140°	25′	54.41″	2月24日	0.55	0.58	1.1	-	大森城山公園
72	福島市	上鳥渡姥川仲原	37°	43′	06.07″	140°	23′	36.82″	2月24日	0.33	0.34	0.76	-	県道362号線T字路
73	福島市	上名倉松原	37°	43′	20.86″	140°	22′	37.43″	2月24日	0.30	0.33	0.64	-	国道115号線沿い 福島駐屯地入口付近
74	福島市	佐原佐原竹ノ森	37°	43′	02.77″	140°	20′	14.94″	2月23日	0.13	0.29	0.43	1	林道 東北農政局標識付近
75	福島市	立子山甚念坊	37°	42′	05.89″	140°	30′	30.49″	2月22日	0.66	0.91	1.6	-	県道114号線沿い 伊達霞田バス停付近
76	福島市	清水町北谷地	37°	42′	39.48″	140°	28′	00.10″	2月23日	0.40	0.59	0.68	-	国道4号線伏拝交差点付近
77	福島市	田沢桜台	37°	42′	15.08″	140°	28′	45.40″	2月22日	0.61	0.74	-	-	清沢運動場入口 体育館看板付近
78	福島市	清水町南裏	37°	42′	03.58″	140°	27′	42.70″	2月24日	0.56	0.56	-	-	出雲大神宮付近
79	福島市	平石西ノ内	37°	42′	04.68″	140°	26′	39.51″	2月24日	0.46	0.62	1.4	-	陽泰寺入口付近
80	福島市	山田金山	37°	42′	14.58″	140°	25′	12.82″	2月24日	0.35	0.50	0.89	-	圃場整備記念碑前
81	福島市	小田石田	37°	42′	08.08″	140°	25′	29.55″	2月24日	0.38	0.40	0.89	-	県道148号線沿い 濁川付近
82	福島市	山田蛇口	37°	42′	23.98″	140°	24′	32.52″	2月24日	0.30	0.38	-	-	西部広域農道沿い 待避所付近
83	福島市	荒井上筑森	37°	42′	40.27″	140°	22′	39.73″	2月24日	0.16	0.20	0.38	-	福島県警察機動センター前 入口付近広場
84	福島市	佐原桜沢	37°	42′	55.17″	140°	21′	08.93″	2月23日	0.17	0.24	0.50	-	桜沢交差点付近
85	福島市	荒井地蔵原甲	37°	42′	07.98″	140°	21′	18.04″	2月23日	0.14	0.18	0.44	1	畜産研究所入口付近
86	福島市	佐原竹ノ森	37°	42′	29.47″	140°	20′	23.84″	2月23日	0.11	0.25	0.41	1	うつくしま高原美術館付近
87	福島市	立子山笠松	37°	41′	44.79″	140°	31′	29.79″	2月22日	0.66	0.84	1.6	-	県道114号線沿い 内ノ馬場バス停付近
88	福島市	飯野町青木日ノ倉	37°	41′	12.79″	140°	31′	50.69″	2月22日	0.71	1.1	1.6	-	国道114号線沿い UFOの里バス停付近
89	福島市	蓬萊町8丁目	37°	41′	53.09″	140°	29′	20.90″	2月22日	0.94	1.4	1.6	-	寺ノ前バス停
90	福島市	小田遅沢前	37°	41′	36.88″	140°	25′	05.22″	2月24日	0.45	0.66	1.1	-	県道148号線沿い 福島増庄ポンプ場付近

No.	市町村	調査地点	(参考) 世界測地系(60進法) 緯度(北緯)			(参考) 世界測地系(60進法) 経度(東経)			調査月日	測定値(単位: $\mu\text{Sv/h}$) (測定高さ: 1m)			積雪量 (cm)	備 考
			今回	2回目 (23年 8~9月)	1回目 (23年4 月)									
91	福島市	小田南内山	37°	41′	18.68″	140°	24′	39.32″	2月24日	0.34	0.60	-	-	県道148号線沿い カーブミラー手前 林道入口付近
92	福島市	山田中森	37°	41′	13.58″	140°	22′	04.63″	2月23日	0.17	0.29	0.55	-	国道115号線荒井地区より自衛隊射 撃場方向夢華そば付近
93	福島市	土湯温泉町天沼	37°	41′	07.18″	140°	20′	01.24″	2月23日	0.12	0.17	0.35	-	産ヶ沢橋
94	福島市	飯野町大久保	37°	40′	04.90″	140°	32′	49.18″	2月22日	0.83	0.97	-	-	館山公園入口付近案内板付近
95	福島市	立子山中森	37°	41′	00.09″	140°	30′	58.39″	2月22日	0.64	0.68	1.4	-	立子山小学校正門前付近
96	福島市	松川町金沢大貝	37°	40′	49.92″	140°	29′	29.90″	2月22日	0.95	1.3	1.4	-	大貝入口バス停付近
97	福島市	松川町金沢水溜	37°	40′	36.53″	140°	28′	40.81″	2月24日	0.87	1.1	1.6	-	国道4号線沿い
98	福島市	松川町関谷大窪	37°	40′	49.59″	140°	27′	09.51″	2月24日	0.55	0.71	1.2	-	東北本線金谷川駅前
99	福島市	松川町関谷東	37°	40′	43.29″	140°	27′	17.31″	2月24日	0.54	0.72	0.85	-	河野アパートⅡ付近
100	福島市	松川町関谷岩作前	37°	40′	27.89″	140°	27′	00.91″	2月24日	0.43	0.43	-	-	東北自動車道跨道橋 清水橋付近
101	福島市	平石前新田	37°	40′	59.39″	140°	25′	27.62″	2月24日	0.54	0.80	1.1	-	水原・福島線標識前
102	福島市	松川町水原山居	37°	40′	18.99″	140°	23′	43.63″	2月23日	0.28	0.53	0.71	-	山居バス停付近
103	福島市	松川町水原狼ヶ森	37°	40′	14.29″	140°	23′	02.43″	2月23日	0.17	0.27	0.53	-	県道52号線沿い 狼ヶ森バス停付近
104	福島市	松川町水原室沢	37°	40′	49.88″	140°	20′	40.84″	2月23日	0.11	0.22	0.37	-	県道52号線沿い NTTドコモ土湯横 道基地局付近
105	福島市	土湯温泉町大笹	37°	40′	36.68″	140°	19′	03.25″	2月23日	0.14	0.24	0.30	-	川上湯温の奥 川上第1堰堤
106	福島市	土湯温泉町堤ヶ平	37°	40′	04.29″	140°	19′	54.15″	2月23日	0.09	0.15	0.37	-	国道115号線沿い 片栗橋手前丁字 路付近
107	福島市	飯野町大久保田端	37°	39′	54.30″	140°	32′	54.68″	2月22日	0.53	0.80	2.0	-	大久保小学校正門付近
108	福島市	飯野町	37°	39′	22.00″	140°	32′	10.29″	2月22日	0.39	0.91	0.99	-	飯野郵便局付近
109	福島市	飯野町南小平	37°	39′	04.41″	140°	32′	31.89″	2月22日	0.62	0.74	-	-	刈又町内会集会所付近
110	福島市	飯野町中井戸	37°	39′	41.60″	140°	31′	54.49″	2月22日	0.79	1.2	1.8	-	県道40号線沿い 金山バス停付近
111	福島市	飯野町明治北小戸明利	37°	39′	29.50″	140°	31′	23.39″	2月22日	1.1	1.3	-	-	飯野学習センター明治分館 明治バ ス停付近
112	福島市	飯野町明治西高森	37°	39′	26.70″	140°	31′	12.19″	2月22日	0.79	0.80	-	-	飯野町明治上野川田地内道路案内 板付近
113	福島市	飯野町明治大黒田	37°	39′	48.00″	140°	30′	17.30″	2月22日	1.2	1.1	2.3	-	県道307号線・県道51号線分岐点 逢 隈橋付近
114	福島市	松川町金沢堀切	37°	39′	25.00″	140°	29′	19.20″	2月22日	0.92	1.3	2.0	-	松川工業団地付近
115	福島市	松川町土腐	37°	39′	29.50″	140°	28′	09.31″	2月24日	0.51	0.45	1.0	-	県道52号線沿い 松川郵便局駐車場 内
116	福島市	松川町堂ノ前	37°	39′	13.90″	140°	27′	52.21″	2月24日	0.45	0.73	1.0	-	水原川桜内橋付近
117	福島市	松川町町頭	37°	39′	05.10″	140°	27′	35.81″	2月22日	0.47	0.54	1.5	-	県道114号線・町道丁字路交差点付 近
118	福島市	松川町宿地	37°	39′	05.00″	140°	27′	24.21″	2月24日	0.63	0.80	1.6	-	宿地防火水槽付近
119	福島市	松川町水原政所	37°	39′	55.49″	140°	25′	20.52″	2月24日	0.38	0.40	0.80	-	水原郵便局付近
120	福島市	松川町水原小倉	37°	39′	02.21″	140°	25′	30.82″	2月24日	0.51	0.59	1.0	1	小倉福島公園バス停付近

No.	市町村	調査地点	(参考) 世界測地系(60進法) 緯度(北緯)			(参考) 世界測地系(60進法) 経度(東経)			調査月日	測定値(単位: $\mu\text{Sv/h}$) (測定高さ: 1m)			積雪量 (cm)	備 考
			今回	2回目 (23年 8~9月)	1回目 (23年4 月)									
121	福島市	松川町水原笹平	37°	39′	30.89″	140°	22′	24.44″	2月23日	0.18	0.41	-	-	笹平・山毛榎坂線笹平集乳所 廃屋付近
122	福島市	松川町水原笹平90	37°	39′	21.89″	140°	22′	08.44″	2月23日	0.15	0.42	-	-	県道52号線沿い 二階堂様宅付近
123	福島市	松川町水原南沢	37°	39′	18.89″	140°	20′	02.95″	2月23日	0.10	0.63	-	-	国道115号線沿い 道の駅つちゆり入口付近
124	福島市	土湯温泉町猪倉	37°	39′	30.19″	140°	17′	50.76″	2月23日	0.08	0.15	0.22	-	国道115号線沿い 土湯トンネル前・土湯除雪ステーション入口付近
125	福島市	荒井北峠原24	37°	39′	25.89″	140°	17′	55.96″	2月23日	0.06	0.16	-	-	国道115号線沿い 土湯峠温泉郷入口看板前
126	福島市	松川町沼袋戸ノ内	37°	38′	28.91″	140°	30′	03.20″	2月22日	0.77	1.1	2.0	-	県道192号線・県道39号線交差点付近 水原川下田橋付近
127	福島市	松川町水原南沢	37°	38′	59.60″	140°	24′	19.73″	2月24日	0.54	0.60	1.0	-	南沢ため池付近
128	二本松市	吉倉畑中向	37°	38′	27.90″	140°	26′	40.84″	2月24日	0.78	1.0	-	-	県道114号線沿い 吉倉交差点付近から西側に入る
129	二本松市	吉倉西田	37°	38′	35.90″	140°	25′	47.22″	2月24日	0.38	0.56	-	-	西田地内 河川橋付近
130	二本松市	休石原	37°	38′	16.40″	140°	22′	11.14″	2月27日	0.19	0.35	0.66	-	県道354号線沿い サファリパーク入口付近手前・グリーンあだたら2002 看板前付近
131	二本松市	不動平	37°	38′	30.30″	140°	20′	29.55″	2月23日	0.17	0.35	0.59	-	県道354号沿い 湯川溪谷入口バス停付近
132	二本松市	木幡立石	37°	37′	51.02″	140°	33′	25.36″	2月29日	0.42	0.77	1.8	5	県道305号線・団体営農道立石・馬場線丁字路交差点付近 標識前付近
133	二本松市	木幡黒木内	37°	37′	47.91″	140°	32′	21.09″	2月29日	0.53	0.82	2.0	2	県道40号線沿い
134	二本松市	下川崎石橋	37°	37′	30.92″	140°	30′	47.10″	2月29日	0.63	1.1	2.3	1	農免道路桶沢・中北線 石橋バス停先Y字路付近
135	二本松市	下川崎団子森山	37°	37′	58.89″	140°	29′	44.68″	2月29日	0.60	1.1	1.7	-	広域道路岩倉・川之場線沿い 電柱岩倉67南7付近
136	二本松市	洪川上弘川	37°	37′	55.31″	140°	27′	46.61″	2月24日	0.39	0.61	1.5	-	県道114号線沿い 洪川郵便局付近
137	二本松市	三原町	37°	37′	35.31″	140°	26′	42.52″	2月24日	0.53	0.66	1.1	-	塩沢第八区集会所入口付近
138	二本松市	末広町	37°	37′	05.11″	140°	26′	14.12″	2月24日	0.76	0.95	-	-	金堀橋付近
139	二本松市	中ノ目	37°	37′	16.11″	140°	25′	21.63″	2月24日	0.46	0.58	1.2	-	県道354号線沿い 中の目バス停付近
140	二本松市	笹屋	37°	37′	39.11″	140°	24′	13.23″	2月27日	0.34	0.42	0.91	3	県道354号線沿い 笹小屋バス停付近
141	二本松市	休石	37°	37′	48.91″	140°	23′	12.74″	2月27日	0.18	0.29	0.55	1	休石バス停付近
142	二本松市	上葉木坂	37°	37′	10.91″	140°	22′	22.24″	2月23日	0.16	0.40	-	-	スカイピアあだたら入口付近門付近
143	二本松市	岳温泉4丁目	37°	37′	39.13″	140°	21′	00.65″	2月23日	0.17	0.28	0.50	-	国道459号線沿い あだたら高原林間学校看板付近
144	二本松市	岳温泉4丁目	37°	37′	34.90″	140°	20′	30.85″	2月23日	0.18	0.47	0.63	-	あだたら高原林間学校の第3広場看板付近 国道459号線から西側に入る
145	二本松市	岳温泉4丁目	37°	37′	16.89″	140°	20′	24.45″	2月23日	0.15	0.31	-	-	県道386号線沿い あだたら高原林間学校看板前丁字路付近
146	二本松市	永田長坂	37°	37′	22.60″	140°	19′	32.16″	2月23日	0.10	0.15	-	-	県道386号線沿い 富士急あだたら高原レストハウス付近
147	二本松市	針道笹ノ用	37°	36′	32.83″	140°	34′	58.98″	2月29日	0.84	0.74	1.2	10	来々作付近 国道349号線沿い 諏訪神社バス停付近・諏訪神社入口付近
148	二本松市	木幡岩下	37°	36′	46.55″	140°	33′	34.49″	2月29日	0.37	0.72	-	4	岩下付近 県道117号線沿い 石谷部落改善センター付近
149	二本松市	木幡下一	37°	36′	44.22″	140°	33′	17.39″	2月29日	0.68	1.4	2.4	4	市道田谷・深田線沿い 東和町岩下仕切弁標識付近
150	二本松市	木幡	37°	36′	42.52″	140°	32′	09.00″	2月29日	0.67	1.5	2.5	3	館付近 県道40号線沿い

No.	市町村	調査地点	(参考) 世界測地系(60進法) 緯度(北緯)			(参考) 世界測地系(60進法) 経度(東経)			調査月日	測定値(単位: $\mu\text{Sv/h}$) (測定高さ: 1m)			積雪量 (cm)	備 考
			今回	2回目 (23年 8~9月)	1回目 (23年4 月)									
151	二本松市	太田岩前	37°	36′	06.12″	140°	31′	22.80″	2月28日	0.71	1.2	-	-	岩蔵寺入口付近
152	二本松市	上川崎系内	37°	36′	55.89″	140°	30′	38.23″	2月29日	0.77	3.4	4.0	2	農免道路橋沢・中北線 九区集会所前交差点付近
153	二本松市	上川崎上種田	37°	36′	37.02″	140°	29′	30.31″	2月27日	0.47	0.66	1.4	-	上川崎小学校入口付近
154	二本松市	油井古屋敷	37°	36′	41.42″	140°	27′	57.32″	2月27日	0.44	0.54	1.2	-	安達駅付近広場付近
155	二本松市	油井漆原町	37°	36′	09.72″	140°	27′	20.62″	2月27日	0.56	0.80	1.6	5	智恵子の記念館付近交差点付近の道路標識下
156	二本松市	塩沢町1丁目	37°	36′	50.92″	140°	25′	30.93″	2月24日	0.68	0.74	1.1	-	二本松市消防団第2分団第2部屯所前
157	二本松市	板目沢	37°	36′	50.91″	140°	23′	32.94″	2月27日	0.33	0.47	0.90	1	二本松東部集会所入口付近 国道459号線から入る
158	二本松市	萩坂	37°	36′	09.81″	140°	22′	18.85″	2月27日	0.23	0.53	0.79	20	原セオ木付近 岳ダム管理サイレン設備付近
159	二本松市	岳温泉4丁目	37°	36′	39.11″	140°	21′	05.25″	2月23日	0.22	0.34	0.59	1	県道386号線沿い 安達太良自然休養林表示石付近
160	二本松市	永田長坂	37°	36′	46.51″	140°	20′	38.55″	2月23日	0.22	0.35	0.61	-	県道386号線沿い JICA二本松入口付近
161	二本松市	戸沢伏返	37°	35′	46.83″	140°	37′	29.47″	2月29日	0.58	0.85	1.7	3	県道62号線沿い 二本松市観光地案内看板付近
162	二本松市	針道杉内	37°	35′	44.33″	140°	35′	37.48″	2月29日	0.67	0.78	1.6	3	県道62号線沿い 杉内橋中央
163	二本松市	針道橋町	37°	35′	48.23″	140°	34′	51.78″	2月29日	0.40	0.96	1.5	5	二本松市役所東和支所入口付近
164	二本松市	太田布沢	37°	35′	47.13″	140°	33′	16.90″	2月29日	0.83	1.2	2.5	5	県道62号線沿い 長沢バス停付近 丁字路を南へ入る・Y字路付近
165	二本松市	太田若宮	37°	35′	34.23″	140°	32′	22.60″	2月29日	0.58	0.77	1.8	5	県道62号線沿い 旧下太田小前歩道
166	二本松市	太田川口	37°	35′	39.13″	140°	31′	07.30″	2月28日	0.34	0.81	1.7	-	県道40号線 県道62号線沿い 川口バス停付近Y字路
167	二本松市	下長折荒井	37°	35′	13.23″	140°	29′	51.81″	2月27日	0.83	1.2	2.3	10	県道62号線沿い 十文字バス停先丁字路付近
168	二本松市	榎戸1丁目	37°	35′	38.42″	140°	27′	00.62″	2月24日	0.73	0.91	-	-	二本松文化センター前バス停
169	二本松市	安達ヶ原4丁目	37°	35′	35.82″	140°	27′	51.02″	2月24日	0.79	0.93	1.6	-	県道62号線沿い 安達ヶ原ふるさと村ふるさと館脇駐車場入口付近
170	二本松市	茶園2丁目	37°	35′	28.02″	140°	26′	43.23″	2月24日	0.78	1.0	1.5	-	茶園2丁目歩道橋付近
171	二本松市	金色久保	37°	35′	07.43″	140°	26′	03.93″	2月24日	0.87	0.97	-	-	朝河貫一博士墓所前付近
172	二本松市	二伊滝1丁目	37°	35′	58.92″	140°	25′	33.43″	2月24日	0.88	1.2	-	-	霞ヶ城公園 龍泉寺入口付近
173	二本松市	金色	37°	35′	19.82″	140°	25′	55.83″	2月24日	0.63	0.78	1.4	-	県道129号線沿い 東北本線高架橋上
174	二本松市	永田積内	37°	35′	46.02″	140°	24′	07.84″	2月27日	0.48	0.80	1.1	-	国道459号線沿い 二本松市消防団第3分団第3部屯所付近
175	二本松市	毘沙門堂	37°	35′	45.12″	140°	23′	02.44″	2月27日	0.37	0.45	-	1	仲神バス停付近
176	二本松市	毘沙門堂	37°	35′	54.32″	140°	22′	56.94″	2月27日	0.28	0.38	0.75	1	国道459号線沿い 毘沙門堂バス停付近
177	二本松市	岳温泉横森	37°	35′	26.02″	140°	21′	21.45″	2月27日	0.22	0.36	0.65	3	県道30号線沿い 広域生活バス小関バス停付近
178	二本松市	戸沢下田	37°	34′	09.94″	140°	34′	41.29″	2月29日	0.69	0.75	1.5	3	国道349号線沿い 道の駅東和付近・戸沢住民センター入口付近
179	二本松市	太田上寺	37°	34′	30.24″	140°	33′	15.80″	2月28日	1.1	1.1	2.1	-	県道303号線沿い 寺入口付近バス停丁字路を東に入る・電柱宮ノ平線71前
180	二本松市	太田蛇淵	37°	34′	52.33″	140°	32′	31.30″	2月28日	0.70	1.0	1.8	2	県道303号線沿い 蛇淵橋上蛇ヶ淵バス停付近

No.	市町村	調査地点	(参考) 世界測地系(60進法) 緯度(北緯)			(参考) 世界測地系(60進法) 経度(東経)			調査月日	測定値(単位: $\mu\text{Sv/h}$) (測定高さ: 1m)			積雪量 (cm)	備 考
			今回	2回目 (23年 8~9月)	1回目 (23年4 月)									
181	二本松市	下長折移川	37°	34′	38.73″	140°	30′	39.51″	2月28日	0.98	1.7	2.2	-	県道40号線沿い 安達東高校前バス停付近
182	二本松市	宮本	37°	34′	46.43″	140°	29′	16.02″	2月27日	0.64	0.98	-	5	中井橋バス停付近
183	二本松市	神明石	37°	34′	17.03″	140°	28′	46.22″	2月27日	0.85	1.2	2.4	3	国道459号線沿い 遠山入口バス停付近
184	二本松市	沼ヶ作	37°	34′	12.03″	140°	28′	29.42″	2月27日	0.59	1.1	2.2	2	大平第七区集会所付近
185	二本松市	北トロミ	37°	34′	03.23″	140°	26′	35.03″	2月27日	1.3	1.1	2.1	3	県道73号線沿い 菅野織維付近
186	二本松市	槻木	37°	34′	36.63″	140°	25′	16.74″	2月27日	0.95	1.4	2.2	3	国道4号線交差点付近
187	二本松市	山田	37°	34′	30.93″	140°	24′	15.54″	2月27日	0.50	0.78	1.7	-	堀米バス停付近
188	二本松市	箕輪1丁目	37°	34′	01.93″	140°	23′	05.65″	2月27日	0.43	0.66	1.1	-	県道368号線沿い 三渡神社付近の石碑付近
189	二本松市	苗松	37°	34′	32.02″	140°	21′	41.95″	2月27日	0.22	0.53	-	3	安達太良ゴルフ場クラブハウス入口付近
190	二本松市	苗松	37°	34′	31.52″	140°	21′	42.55″	2月27日	0.24	0.46	0.67	3	県道368号線沿い 安達太良カントリークラブ第2駐車場入口付近
191	二本松市	田沢	37°	33′	34.65″	140°	39′	57.66″	3月7日	0.37	0.54	0.91	-	日山付近 国道459号線沿い 明生内橋中央・墓地入口付近
192	二本松市	田沢久根ノ内	37°	33′	27.05″	140°	39′	00.07″	3月7日	0.26	0.36	0.63	-	国道459号線沿い 田沢バス停・熊野神社鳥居付近
193	二本松市	戸沢弁天脇	37°	33′	33.95″	140°	35′	46.09″	2月29日	0.52	0.63	1.2	5	二本松市立南戸沢小学校付近
194	二本松市	戸沢不川田	37°	33′	10.05″	140°	34′	52.89″	3月2日	0.59	0.96	1.7	1	国道349号線沿い 針道下田地区第一水源付近
195	二本松市	上太田広瀬	37°	33′	17.94″	140°	33′	24.20″	3月2日	0.80	0.92	1.9	-	熊野神社入口付近
196	二本松市	上長折暮坪	37°	33′	33.38″	140°	31′	54.01″	2月28日	1.0	1.5	3.1	-	暮坪地区看板付近
197	二本松市	小浜反町	37°	33′	13.04″	140°	30′	22.01″	2月28日	0.70	0.93	2.1	-	県道40号線沿い 萬人子守地蔵付近
198	二本松市	西勝田小僧壇	37°	33′	15.94″	140°	29′	56.02″	2月28日	1.0	1.5	2.4	5	神社付近
199	二本松市	平石町	37°	33′	30.44″	140°	27′	34.73″	2月28日	0.93	1.2	1.7	-	石井公民館 石井住民センター付近
200	二本松市	大町	37°	33′	18.74″	140°	26′	44.73″	2月28日	0.62	0.88	2.1	5	大町交差点付近 西ノ原池向い
201	二本松市	社前	37°	33′	56.23″	140°	25′	07.64″	2月27日	0.71	1.1	1.9	-	旭ヶ丘ニュータウン付近
202	二本松市	館野4丁目	37°	33′	44.93″	140°	24′	00.84″	2月27日	0.50	0.69	1.7	-	県道368号線沿い 館野集会所付近
203	二本松市	百目木荒町	37°	32′	03.46″	140°	37′	05.68″	3月7日	0.39	0.51	0.77	-	国道459号線沿い 長泉寺入口付近・かみの橋付近
204	二本松市	百目木山辺沢	37°	32′	00.86″	140°	36′	26.69″	3月7日	0.54	0.65	0.95	5	国道459号線沿い 口太川橋付近
205	二本松市	西新殿岩穴	37°	32′	17.75″	140°	34′	46.70″	2月28日	0.50	0.73	1.5	10	県道459号線沿い 合戦場バス停・合戦場しだれ桜前駐車場
206	二本松市	西新殿松林	37°	32′	17.65″	140°	33′	48.00″	3月2日	0.57	0.64	1.1	-	新殿駐在所駐車場付近
207	二本松市	西新殿太郎田	37°	32′	05.35″	140°	32′	27.41″	3月2日	0.58	0.76	1.8	-	行人壇付近 国道459号線沿い 東福寺付近
208	二本松市	西勝田堀米	37°	32′	32.09″	140°	31′	15.01″	2月28日	1.4	1.8	-	5	堀米生活改善センター付近
209	二本松市	小浜不動滝	37°	32′	41.25″	140°	30′	08.55″	2月28日	0.78	1.5	-	-	県道40号線沿い 不動滝橋付近本町バス停付近
210	二本松市	成田田畑内	37°	32′	00.35″	140°	29′	43.42″	2月28日	0.55	0.91	1.6	-	県道118号線沿い 二本松市消防団岩代地区隊第1分団第3部車庫付近

No.	市町村	調査地点	(参考) 世界測地系(60進法) 緯度(北緯)			(参考) 世界測地系(60進法) 経度(東経)			調査月日	測定値(単位: $\mu\text{Sv/h}$) (測定高さ: 1m)			積雪量 (cm)	備 考
			今回	2回目 (23年 8~9月)	1回目 (23年4 月)									
211	二本松市	五月町1丁目	37°	32′	28.74″	140°	28′	18.83″	2月28日	0.91	1.5	2.2	-	観音寺登り口付近
212	二本松市	五月町1丁目	37°	32′	27.25″	140°	28′	17.53″	2月28日	0.75	1.2	-	2	鈴石百観音 観音寺入口付近
213	二本松市	百目木八幡山	37°	31′	45.76″	140°	36′	34.59″	3月7日	0.36	0.69	1.1	-	県道303号線沿い 船引まで13kmの 道路標識付近
214	二本松市	百目木鹿畑	37°	31′	53.06″	140°	36′	52.19″	3月7日	0.46	0.49	-	-	
215	二本松市	西新殿立石	37°	31′	33.56″	140°	33′	44.80″	3月2日	0.38	0.59	1.1	-	岩代中学校前バス停付近
216	二本松市	西新殿天ヶ平	37°	31′	44.25″	140°	32′	32.01″	3月2日	0.53	0.80	1.5	-	天ヶ平橋 サンフィールドゴルフ場付 近
217	二本松市	成田立石	37°	31′	58.35″	140°	30′	23.02″	2月28日	0.82	1.3	2.0	-	県道40号線沿い 成田東部集会所付 近
218	二本松市	杉沢口中内	37°	30′	48.26″	140°	34′	47.30″	3月2日	0.42	0.52	1.2	-	国道349号線沿い 安養寺付近
219	二本松市	杉沢山田	37°	30′	37.06″	140°	34′	04.38″	3月7日	0.43	0.56	-	-	込戸内付近 清の内バス停付近
220	二本松市	杉沢七久保	37°	30′	12.86″	140°	33′	26.11″	3月7日	0.63	0.89	-	5	七久保地内 二本松市・三春町境付 近
221	二本松市	初森葉ノ木	37°	30′	57.36″	140°	31′	50.61″	3月2日	0.65	1.0	-	-	サンフィールド二本松GC南西側
222	伊達市	梁川町舟生大越	37°	53′	07.22″	140°	38′	37.02″	2月21日	0.29	0.31	0.67	-	県道104号線沿い 大越公民館付近
223	伊達市	梁川町五十沢所方	37°	53′	54.52″	140°	37′	02.92″	2月21日	0.59	0.61	-	-	平治淵溜池付近 記念碑入口付近道 付近
224	伊達市	梁川町五十沢岡崎	37°	53′	06.82″	140°	37′	32.32″	2月21日	0.30	0.42	0.79	-	岡崎公民館付近
225	伊達市	梁川町山舟生屏風作	37°	52′	58.38″	140°	40′	06.81″	2月21日	0.25	0.30	0.63	-	県道101号線沿い 梁川町消防団第5 分団2部1班消防庫付近
226	伊達市	梁川町山舟生高田	37°	52′	49.13″	140°	40′	58.11″	2月21日	0.30	0.36	-	-	県道101号線 丸森梁川線沿い 宮城 県境付近
227	伊達市	梁川町舟生七ツ釜	37°	52′	20.03″	140°	38′	22.72″	2月21日	0.35	0.31	0.64	-	県道101号線沿い 山舟生川新橋付 近
228	伊達市	梁川町八幡江越	37°	52′	02.23″	140°	36′	31.43″	2月21日	0.24	0.26	0.59	-	梁川大橋付近
229	伊達市	梁川町東大枝町頭	37°	52′	40.92″	140°	35′	40.93″	2月21日	0.29	0.41	0.69	-	県道321号線沿い 大枝小学校入口 付近丁字路付近
230	伊達市	梁川町山舟生内越	37°	52′	00.23″	140°	39′	50.82″	2月21日	0.24	0.30	0.55	-	県道102号線沿い 深川町消防団第5 分団第1部第1班車庫付近
231	伊達市	梁川町白根飯出	37°	51′	19.84″	140°	39′	55.62″	2月21日	0.28	0.38	0.69	-	県道102号線沿い 白根農村広場入 口付近
232	伊達市	梁川町八幡台前	37°	51′	44.03″	140°	37′	06.93″	2月21日	0.33	0.41	0.89	-	県道102号線より希望が丘へ入る 阿 武隈急行鉄橋付近
233	伊達市	梁川町里見山	37°	51′	25.53″	140°	37′	00.23″	2月21日	0.33	0.45	0.81	-	やながわ希望の森公園入口付近交 差点付近
234	伊達市	梁川町北本町	37°	51′	20.83″	140°	36′	25.93″	2月21日	0.24	0.27	0.67	-	国道349号線沿い 広瀬橋付近
235	伊達市	梁川町二野袋昭和	37°	51′	00.23″	140°	34′	49.34″	2月21日	0.33	0.48	1.1	-	粟野農業構造改善センター付近
236	伊達市	梁川町白根才蔵平	37°	50′	38.34″	140°	41′	08.71″	2月21日	0.55	0.60	-	-	県道102号線 平松梁川線沿い 松阪 峠付近
237	伊達市	梁川町白根馬場	37°	50′	49.64″	140°	39′	15.52″	2月21日	0.23	0.28	0.59	-	県道102号線沿い 白根局前バス停 付近
238	伊達市	梁川町白根山岸	37°	50′	07.24″	140°	39′	13.43″	2月21日	0.27	0.32	0.52	-	落合集会所付近
239	伊達市	梁川町足駄木	37°	50′	32.74″	140°	38′	09.33″	2月21日	0.36	0.39	-	-	林道北足駄木線沿い 足駄木公民館 付近
240	伊達市	梁川町大関上間野	37°	50′	11.34″	140°	37′	15.83″	2月21日	0.38	0.45	0.78	-	東木田会館付近

No.	市町村	調査地点	(参考) 世界測地系(60進法) 緯度(北緯)			(参考) 世界測地系(60進法) 経度(東経)			調査月日	測定値(単位: $\mu\text{Sv/h}$) (測定高さ: 1m)			積雪量 (cm)	備 考
			今回	2回目 (23年 8~9月)	1回目 (23年4 月)									
241	伊達市	梁川町新田南荒野	37°	49′	52.74″	140°	36′	01.04″	2月21日	0.48	0.52	1.1	-	堰本小学校正門入口付近方面分岐点
242	伊達市	保原町金原田中屋敷	37°	49′	05.15″	140°	35′	13.55″	2月24日	0.48	0.63	1.2	-	県道122号線沿い 金原田会館付近
243	伊達市	保原町二井田前原	37°	49′	41.44″	140°	34′	49.15″	2月21日	0.44	0.52	1.2	-	阿武隈急行線二井田駅付近
244	伊達市	保原町大泉大館	37°	49′	27.14″	140°	33′	52.10″	2月21日	0.32	1.1	1.4	-	保原小学校正門付近
245	伊達市	伏黒一本石	37°	49′	30.04″	140°	31′	36.06″	2月22日	0.36	0.55	1.4	-	伊達東グラウンド・伊達市東公民館入口付近
246	伊達市	原島	37°	49′	23.64″	140°	30′	25.37″	2月22日	0.46	0.62	0.84	-	国道4号線沿い 北部長岡バス停付近
247	伊達市	細谷	37°	49′	26.44″	140°	29′	37.58″	2月22日	0.33	0.60	0.91	-	伊達駅付近
248	伊達市	千供田	37°	49′	17.44″	140°	29′	39.65″	2月22日	0.30	0.29	-	-	東北電力伊達変電所付近
249	伊達市	霊山町大石市野萱	37°	48′	28.85″	140°	40′	17.62″	2月28日	0.35	0.41	-	5	県道45号線沿い 丸森・霊山線終了地点・若松沢橋丁字路付近
250	伊達市	霊山町大石山下	37°	48′	36.95″	140°	39′	06.56″	2月28日	0.22	0.30	-	-	県道45号線沿い 貴船神社入口付近丁字路
251	伊達市	霊山町大石三ツ森	37°	48′	03.73″	140°	39′	21.40″	2月28日	0.34	0.38	-	5	田代地内 市道Y字路・石碑付近
252	伊達市	霊山町大石長畑	37°	48′	27.05″	140°	38′	41.93″	2月28日	0.23	0.29	0.62	-	県道45号線沿い 北方部会館付近
253	伊達市	霊山町大石藤本	37°	48′	04.62″	140°	38′	40.88″	2月28日	0.28	0.38	-	-	県道45号線沿い 田代橋入口付近丁字路
254	伊達市	霊山町泉原米田	37°	48′	48.05″	140°	37′	15.24″	2月24日	0.26	0.32	0.65	-	泉原小学校跡バス停付近
255	伊達市	保原町金原田赤坂	37°	48′	52.85″	140°	35′	39.44″	2月24日	0.72	0.78	1.2	-	県道122号線沿い 赤坂の里森林公園入口付近
256	伊達市	保原町大柳羽山下	37°	48′	01.75″	140°	31′	39.07″	2月22日	1.0	1.1	2.0	-	福島松ヶ丘病院入口付近交差点付近
257	伊達市	保原町東野崎	37°	48′	54.94″	140°	33′	21.66″	2月22日	1.0	1.1	1.6	-	阿武隈急行線保原駅付近
258	伊達市	保原町上保原向台	37°	48′	29.02″	140°	31′	39.37″	2月22日	0.64	0.76	1.3	-	阿武隈急行線高子駅付近 高子駅開設記念碑付近
259	伊達市	保原町上保原新溜井	37°	48′	18.55″	140°	31′	29.37″	2月22日	0.80	0.81	1.6	-	高子沼駐車場付近
260	伊達市	箱崎川端	37°	48′	57.14″	140°	30′	42.47″	2月22日	0.69	0.73	-	-	伊達ふれあいセンター付近 国道399号線より入る
261	伊達市	霊山町大石前地	37°	47′	46.06″	140°	38′	44.53″	2月28日	0.24	0.32	0.82	5	県道31号線沿い 別格宮弊社霊山神社付近
262	伊達市	霊山町中川館	37°	47′	33.56″	140°	37′	19.84″	2月24日	0.46	0.54	1.4	-	県道45号線・県道149号線丁字路交差点付近 広瀬川丹鶴橋手前
263	伊達市	霊山町掛田下川原	37°	47′	20.26″	140°	35′	42.15″	2月24日	0.45	0.60	1.7	-	県道45号線沿い 霊山中学校校門付近
264	伊達市	霊山町掛田日向原	37°	47′	11.86″	140°	35′	11.65″	2月22日	0.66	0.95	-	-	国道349号線沿い 日向原バス停付近丁字路
265	伊達市	保原町柱田武士沢	37°	47′	50.45″	140°	34′	22.65″	2月22日	0.89	1.4	2.4	-	国道349号線沿い 桂沢小学校入口付近丁字路付近
266	伊達市	保原町柱田宮後	37°	47′	20.86″	140°	34′	35.45″	2月22日	1.4	1.8	-	-	国道349号線沿い 四十九院バス停付近
267	伊達市	保原町所沢稲場	37°	47′	52.55″	140°	33′	43.56″	2月22日	0.87	1.1	2.4	-	県道387号線・県道317号線交差点付近
268	伊達市	保原町富沢下川原	37°	47′	10.76″	140°	33′	27.06″	2月22日	0.81	1.4	2.6	-	県道317号線・県道318号線合流交差点付近
269	伊達市	霊山町大石筋沢	37°	46′	42.27″	140°	39′	37.13″	2月28日	0.39	0.51	-	3	県道31号線沿い 筋沢地内の祠付近
270	伊達市	霊山町石田名目沢	37°	46′	12.97″	140°	39′	12.03″	2月28日	0.24	0.33	0.52	-	県道316号線沿い 国道115号線との丁字路

No.	市町村	調査地点	(参考) 世界測地系(60進法) 緯度(北緯)			(参考) 世界測地系(60進法) 経度(東経)			調査月日	測定値(単位: $\mu\text{Sv/h}$) (測定高さ: 1m)			積雪量 (cm)	備 考
			今回	2回目 (23年 8~9月)	1回目 (23年4 月)									
271	伊達市	霊山町山戸田中	37°	46′	24.26″	140°	37′	02.34″	2月27日	0.35	0.60	1.4	-	県道149号線沿い 霊山田中バス停付近
272	伊達市	霊山町山戸田成合	37°	46′	26.96″	140°	36′	31.85″	2月27日	0.68	0.85	-	5	国道115号線沿い 石橋バス停付近
273	伊達市	霊山町掛田猫塚	37°	46′	19.56″	140°	35′	47.30″	2月22日	1.2	1.6	2.7	-	国道115号線・国道349号線交差点付近 霊山こどもの村案内板付近
274	伊達市	霊山町下小国高屋敷	37°	46′	06.16″	140°	34′	48.06″	2月22日	1.8	2.0	3.6	-	国道115号・県道51号線丁字路交差点付近 下小国バス停付近
275	伊達市	保原町富沢諏訪	37°	46′	43.46″	140°	32′	46.37″	2月22日	1.3	1.8	-	-	県道317号線沿い 諏訪神社付近
276	伊達市	保原町富沢赤柴	37°	46′	27.66″	140°	32′	00.87″	2月22日	1.8	2.5	-	-	県道317号線沿い 赤柴地内・道路標識付近
277	伊達市	霊山町石田上戸草	37°	45′	31.78″	140°	43′	22.62″	2月27日	1.4	1.6	3.4	-	国道115号線沿い
278	伊達市	霊山町石田行合道	37°	45′	17.48″	140°	41′	25.33″	2月27日	1.2	1.8	3.9	-	国道115号線沿い 霊山子どもの村入口付近交差点付近
279	伊達市	霊山町石田宝司沢	37°	45′	15.68″	140°	41′	09.33″	2月28日	1.1	1.8	-	-	国道115号線沿い 霊山こどもの村入口付近待避所
280	伊達市	霊山町石田中後坂	37°	45′	18.38″	140°	40′	21.13″	2月28日	0.88	1.2	2.3	-	国道115号線沿い 熊屋敷バス停付近
281	伊達市	霊山町石田水滴	37°	45′	43.27″	140°	39′	05.94″	2月28日	0.35	0.49	0.83	-	国道115号線・県道316号線丁字路交差点付近
282	伊達市	霊山町石田下岩崎	37°	45′	41.77″	140°	37′	29.54″	2月27日	0.51	0.67	1.3	10	国道115号線・町道Y字路交差点付近 岩崎橋手付近
283	伊達市	月館町御代田久保	37°	45′	16.77″	140°	36′	20.89″	2月27日	0.53	0.86	1.6	-	国道349号線沿い 久保の内バス停待合所付近
284	伊達市	霊山町下小国鍛冶屋	37°	45′	24.57″	140°	34′	27.96″	2月22日	1.7	2.1	-	-	霊山町下小国地内 熊野神社付近
285	伊達市	霊山町上小国未坂	37°	45′	23.47″	140°	34′	08.73″	2月22日	1.3	1.6	4.0	-	県道51号線沿い 末松バス停付近
286	伊達市	月館町布川宝直	37°	44′	36.98″	140°	38′	18.04″	2月27日	0.50	0.86	-	3	県道316号線沿い 伊達森林組合倉庫付近
287	伊達市	月館町布川	37°	44′	08.18″	140°	37′	27.35″	2月27日	0.44	0.63	1.5	-	村石付近 国道399号線沿い 熊野神社入口付近
288	伊達市	月館町布川西原	37°	44′	17.88″	140°	36′	42.35″	2月27日	0.38	0.46	1.2	5	月館小学校校門付近
289	伊達市	霊山町上小国柿ノ内	37°	44′	52.77″	140°	33′	57.36″	2月22日	1.2	1.5	-	-	県道51号線 堀沢林道沿い 小国寺入口付近丁字路付近
290	伊達市	霊山町上小国茶畑	37°	44′	36.97″	140°	33′	47.07″	2月22日	2.8	3.0	4.4	-	県道51号線沿い 小国茶畑バス停付近
291	伊達市	月館町月館	37°	43′	44.89″	140°	40′	14.54″	2月27日	2.2	4.3	-	10	県道315号線沿い 御代田生産森林組合看板付近
292	伊達市	月館町月館古語老内	37°	43′	41.48″	140°	36′	54.25″	2月27日	0.49	0.62	1.5	3	月館町消防団第1分団第1部第3班 細布屯所消防車庫付近
293	伊達市	月館町糠田宮前	37°	43′	43.08″	140°	35′	59.26″	2月27日	0.39	0.53	1.4	-	県道269号線沿い 熊野神社鳥居付近
294	伊達市	月館町糠田	37°	43′	24.88″	140°	34′	45.86″	2月23日	1.2	1.5	-	-	林道七森線・林道堀沢線丁字路交差点付近
295	伊達市	月館町糠田坊田	37°	43′	07.08″	140°	34′	43.27″	2月27日	0.97	1.3	2.2	5	不老の泉看板付近
296	伊達市	霊山町上小国松山	37°	43′	56.48″	140°	33′	19.37″	2月22日	1.1	1.7	-	-	県道51号線沿い 松山バス停付近
297	伊達市	霊山町上小国追分	37°	43′	14.98″	140°	32′	59.37″	2月22日	0.82	1.0	2.2	-	県道51号線沿い 追分バス停付近
298	伊達市	月館町月館水沼	37°	42′	56.59″	140°	38′	31.35″	2月27日	0.44	0.63	1.4	-	国道399号線沿い 水沼橋付近
299	伊達市	月館町月館古田	37°	42′	43.49″	140°	38′	43.45″	2月27日	0.54	0.75	-	-	国道399号線沿い 坂蔭集会所付近
300	本宮市	和田東屋口	37°	32′	07.85″	140°	27′	10.93″	2月28日	1.0	1.7	2.4	-	岩角農村公園入口付近

No.	市町村	調査地点	(参考) 世界測地系(60進法) 緯度(北緯)			(参考) 世界測地系(60進法) 経度(東経)			調査月日	測定値(単位: $\mu\text{Sv/h}$) (測定高さ: 1m)			積雪量 (cm)	備 考
			今回	2回目 (23年 8~9月)	1回目 (23年4 月)									
301	本宮市	和田北大沢	37°	32′	35.04″	140°	25′	49.54″	2月28日	0.94	1.1	2.3	-	八雲大神入口付近 県道73号線傍
302	本宮市	稲沢平田石	37°	31′	13.26″	140°	30′	17.82″	2月28日	0.52	1.1	1.7	-	平田石付近 県道40号線沿い 平田石浄水場入口付近Y字路付近
303	本宮市	長屋鯛ノ腰	37°	31′	22.25″	140°	28′	13.43″	2月28日	0.62	1.1	2.0	-	鯛ノ腰付近 長屋二区集会所付近
304	本宮市	長屋桑原後	37°	31′	01.35″	140°	28′	49.03″	2月28日	0.88	1.3	2.1	-	竹ノ内付近 長屋四番組集会所付近
305	本宮市	和田重神	37°	31′	28.85″	140°	26′	40.74″	2月28日	0.45	0.73	1.8	-	本宮市白沢公民館和田分館入口付近
306	本宮市	本宮戸崎	37°	31′	20.25″	140°	23′	44.35″	2月28日	0.53	0.65	1.3	-	国道4号線沿い サンクス出入口付近
307	本宮市	稲沢根柄	37°	30′	35.13″	140°	29′	56.48″	2月29日	0.61	1.1	-	5	笹久保付近 県道40号線沿い 道路標識 県道飯野三春石川線前付近
308	本宮市	白岩関根	37°	30′	00.06″	140°	28′	06.13″	2月29日	0.60	1.1	1.7	5	田中付近 県道119号線沿い 金礼寺表参道入口付近
309	本宮市	糠沢石神	37°	30′	33.06″	140°	26′	14.64″	2月29日	0.49	0.60	1.6	5	県道118号線沿い 和木沢簡易郵便局付近
310	本宮市	高木井戸上	37°	30′	56.65″	140°	25′	08.85″	2月27日	1.3	1.5	2.2	10	明石戸公園入口付近 県立本宮高校北側付近
311	本宮市	高木重石	37°	30′	19.55″	140°	24′	45.76″	2月28日	1.1	1.1	2.6	-	重石付近 県道28号線沿い 本宮運動公園西門付近・公園名石碑付近
312	本宮市	仁井田吹上	37°	30′	07.26″	140°	24′	05.45″	2月27日	1.3	0.95	1.9	-	県道355号線・県道8号線丁字路交差点付近 村山団地交差点付近
313	本宮市	青田来ノ池	37°	30′	04.05″	140°	22′	42.26″	2月29日	0.42	0.60	1.2	1	館付近 県道304号線沿い 大泉寺入口付近丁字路手前駐車スペース
314	本宮市	岩根中前田	37°	30′	05.80″	140°	19′	33.18″	2月29日	0.35	0.48	0.80	2	大谷地付近 茗荷池方面への丁字路
315	本宮市	稲沢鹿島	37°	29′	51.36″	140°	29′	37.23″	2月29日	0.38	0.73	1.5	5	県道119号線沿い 稲沢ふれあい広場入口付近丁字路付近
316	本宮市	松沢池平	37°	29′	10.57″	140°	29′	02.33″	2月29日	0.46	1.0	1.4	5	弥五郎内付近 本宮市白沢公民館松沢分館入口付近
317	本宮市	白岩塩ノ崎	37°	29′	20.91″	140°	27′	38.33″	2月29日	0.46	0.64	1.4	7	白岩八区生活改善センター駐車場付近
318	本宮市	糠沢呑田	37°	29′	12.36″	140°	26′	24.85″	2月29日	0.39	0.53	1.0	7	呑田付近 県道28号線沿い 圃場整備竣工記念碑付近
319	本宮市	糠沢山中	37°	29′	20.46″	140°	24′	58.85″	2月29日	1.0	1.2	2.1	5	高松山ふれあい広場入口付近丁字路付近
320	本宮市	仁井田河原	37°	29′	00.76″	140°	23′	58.06″	2月29日	1.3	1.4	2.3	2	県道355号線沿い 五百川橋北側付近
321	本宮市	荒井久保田	37°	29′	18.76″	140°	22′	46.16″	2月29日	0.66	0.74	1.4	-	東北自動車道本宮IC料金所出入口付近から約40m手前付近
322	本宮市	岩根新林	37°	29′	53.95″	140°	20′	55.47″	2月29日	0.62	0.67	1.1	2	池の入交差点付近 Y字路電柱付近
323	本宮市	荒井陳場	37°	28′	38.86″	140°	22′	42.97″	2月29日	0.71	0.92	1.4	1	国道4号線沿い 日本橋 五百川北側付近
324	本宮市	岩根上土澗	37°	28′	50.26″	140°	21′	02.91″	2月29日	0.59	1.1	1.1	-	下年神付近 県道8号線沿い 市立岩根幼稚園手前Y字路付近
325	本宮市	岩根輪ヶ澗	37°	28′	48.96″	140°	20′	17.68″	2月29日	0.34	0.43	0.88	1	県道8号線沿い スペースエンジニア榎本宮工場付近
326	桑折町	北半田平沢田	37°	52′	07.92″	140°	32′	11.55″	3月1日	0.43	0.62	1.5	-	県道4号線沿い 国重バス停付近
327	桑折町	南半田上川原	37°	52′	01.12″	140°	31′	00.76″	3月1日	0.49	0.65	1.5	1	妙蔵寺入口付近の火の見やぐら付近
328	桑折町	伊達崎宮ノ内	37°	51′	05.23″	140°	33′	00.35″	3月1日	0.47	0.64	1.6	-	県道31号線沿い 桑折町消防団第3分団第1部車庫付近
329	桑折町	上郡弁慶	37°	50′	50.93″	140°	31′	37.16″	3月1日	0.78	0.90	1.6	-	桑折町民第2体育館入口付近
330	桑折町	東大隅	37°	50′	58.93″	140°	30′	58.96″	3月1日	0.28	0.33	0.85	-	桑折町役場正門付近

No.	市町村	調査地点	(参考) 世界測地系(60進法) 緯度(北緯)			(参考) 世界測地系(60進法) 経度(東経)			調査月日	測定値(単位: $\mu\text{Sv/h}$) (測定高さ: 1m)			積雪量 (cm)	備 考
			今回	2回目 (23年 8~9月)	1回目 (23年4 月)									
331	国見町	貝田熊ノ堂	37°	54′	25.71″	140°	34′	34.73″	2月28日	0.39	0.61	-	3	国見SA付近 一般道・SA駐車場入口付近
332	国見町	貝田町裏	37°	54′	07.41″	140°	34′	35.24″	2月28日	0.44	0.54	0.97	-	前田付近 国道4号線・県道321号線 貝田町裏丁字路交差点付近
333	国見町	国見町光明寺滝沢	37°	53′	38.22″	140°	34′	55.64″	2月28日	0.36	0.45	-	-	県道321号線 大枝貝田線沿い 御滝神社参道付近
334	国見町	大木戸霞原	37°	53′	22.42″	140°	34′	13.94″	2月28日	0.29	0.34	0.85	-	国見町立大木戸小学校校門付近
335	国見町	石母田駒場	37°	53′	40.41″	140°	33′	13.94″	2月28日	0.46	0.57	-	10	龍雲寺付近Y字路
336	国見町	国見町鳥取堰下	37°	53′	40.81″	140°	31′	16.65″	2月28日	0.50	0.75	1.7	10	県道46号線沿い
337	国見町	鳥取宿ノ淀	37°	53′	30.11″	140°	31′	36.45″	2月28日	0.55	0.71	-	5	町道十字路付近カーブミラー前 福源寺付近
338	国見町	国見町小坂西町裏	37°	53′	21.01″	140°	31′	26.05″	2月28日	0.38	0.49	1.5	20	小坂小学校前 小坂・太田川集会所付近
339	国見町	森山上野台	37°	52′	59.02″	140°	33′	24.84″	2月28日	0.45	0.54	1.2	-	国道4号線沿い 国見町運動公園石碑付近
340	国見町	国見町塚野目外畑	37°	52′	07.72″	140°	32′	49.25″	2月28日	0.48	0.61	1.3	-	県道31号線・広域農道交差点付近 東北電力国見変電所付近
341	国見町	泉田川北	37°	52′	56.82″	140°	31′	11.86″	2月28日	0.47	0.70	1.6	10	県道353号線沿い 泉田中集会所付近
342	国見町	徳江館	37°	51′	57.93″	140°	34′	06.04″	2月28日	0.23	0.45	0.90	-	徳江大橋付近丁字路 アクアクリンあぶくま看板付近
343	川俣町	秋山館野	37°	42′	18.59″	140°	33′	18.97″	2月29日	0.40	0.62	1.3	7	県道51号線沿い 東コミュニティー消防センター付近
344	川俣町	小島永ヶ作	37°	41′	48.19″	140°	37′	06.86″	2月29日	0.60	0.98	1.5	7	福沢付近 国道349号線沿い 小島新開前地区の丁字路から北東方面に入る
345	川俣町	飯坂深田	37°	41′	05.30″	140°	37′	06.86″	2月29日	0.42	0.71	1.4	3	深田付近 国道349号線沿い 岩廻りバス停付近
346	川俣町	小島町畑	37°	41′	51.69″	140°	36′	30.16″	2月29日	0.31	0.52	1.2	3	町畑付近 国道349号線沿い おじまふるさと交流館正門入口付近
347	川俣町	小島小ヶ坂	37°	41′	13.00″	140°	35′	45.47″	2月29日	0.83	1.2	2.1	5	清水前付近 川俣町第6分団3部2班屯所付近
348	川俣町	秋山山入切田	37°	41′	55.39″	140°	34′	33.57″	2月29日	0.44	0.59	1.3	5	県道269号線沿い 山入バス停を乗り越して郡境の看板付近
349	川俣町	羽田山ノ坊	37°	41′	05.10″	140°	33′	40.18″	2月29日	0.26	0.43	0.84	4	宮ノ後付近 福田小学校正門付近
350	川俣町	飯坂西銅屋	37°	40′	58.30″	140°	39′	28.45″	2月29日	0.52	0.93	2.1	3	水境向付近 県道12号線沿い 水境妙見初發神社手前丁字路付近
351	川俣町	飯坂前中居	37°	40′	12.60″	140°	37′	28.06″	2月29日	0.28	0.39	-	3	松木内付近 県道12号線沿い 飯坂小学校付近・飯坂学校前バス停付近
352	川俣町	飯坂南古堂内	37°	40′	12.21″	140°	37′	35.26″	2月29日	0.41	0.54	1.1	1	南古堂内付近 県道12号線沿い 飯坂小学校校入口付近
353	川俣町	鶴沢下中島	37°	40′	00.00″	140°	35′	10.37″	2月29日	0.53	0.66	0.99	2	福島警察署川俣分庁舎付近
354	川俣町	小神曾利田	37°	40′	40.80″	140°	34′	48.07″	2月29日	0.37	0.66	1.0	5	曾利田付近 川俣町消防団第3分団3部1班屯所付近
355	川俣町	上桜	37°	39′	04.21″	140°	36′	11.17″	2月29日	0.52	0.90	1.3	1	国道349号線沿い 老人ホーム川俣光風園入口付近丁字路付近
356	川俣町	五百田	37°	39′	54.81″	140°	35′	53.77″	2月29日	0.42	0.49	0.84	10	川俣町役場付近
357	川俣町	西福沢高屋敷	37°	39′	00.51″	140°	34′	49.78″	2月29日	0.61	0.82	1.7	5	高屋敷付近 県道117号線沿い 川俣町羽山の森美術館入口付近Y字路付近
358	川俣町	小綱木野馬畑	37°	38′	26.22″	140°	38′	26.77″	2月29日	0.46	0.74	1.4	10	沢付近 国道114号線沿い 高根川むかえ橋付近
359	川俣町	小綱木泡吹地	37°	38′	36.32″	140°	37′	48.46″	2月29日	0.49	0.80	1.2	2	泡吹地付近 国道114号線沿い 榊川俣シャモ入口付近丁字路付近
360	川俣町	小綱木若松	37°	38′	05.32″	140°	37′	54.46″	2月29日	0.58	0.81	1.6	10	若松付近 川俣町小綱木若松無線局付近

No.	市町村	調査地点	(参考) 世界測地系(60進法) 緯度(北緯)			(参考) 世界測地系(60進法) 経度(東経)			調査月日	測定値(単位: $\mu\text{Sv/h}$) (測定高さ: 1m)			積雪量 (cm)	備 考
			今回	2回目 (23年 8~9月)	1回目 (23年4 月)									
361	川俣町	西福沢北ノ入	37°	38′	13.91″	140°	34′	14.58″	2月29日	0.46	0.65	1.5	2	宝合内付近 県道117号線沿い 川俣町消防団第4分団2部1班屯所入口付近
362	川俣町	小綱木松ヶ森	37°	37′	21.82″	140°	38′	43.16″	2月29日	0.58	1.3	2.1	5	松ヶ森付近 国道114号線沿い 川俣町自治体バス管立目バス停付近
363	川俣町	小綱木長滝	37°	37′	25.52″	140°	37′	03.97″	2月23日	1.1	1.5	-	-	長滝地内 市道丁字路付近
364	川俣町	大綱木吉貴田	37°	37′	59.22″	140°	35′	44.87″	2月29日	0.41	0.64	0.96	1	国道349号線沿い 大綱木公民館付近
365	川俣町	大綱木不動坂山	37°	37′	26.92″	140°	35′	34.68″	2月29日	0.40	0.68	-	1	大道付近 国道349号線沿い 不動坂バス停付近
366	大玉村	玉井前ヶ岳	37°	35′	14.92″	140°	20′	03.66″	2月27日	0.27	0.47	0.61	3	県道380号線沿い 前ヶ岳道標付近
367	大玉村	玉井長久保	37°	34′	55.92″	140°	19′	36.62″	2月27日	0.18	0.35	0.60	2	フォレストパークあだたら森林館第2駐車場入口付近 Y字路付近
368	大玉村	大山当地内	37°	33′	36.73″	140°	23′	01.85″	2月27日	0.40	0.81	1.1	-	農免道路原瀬・大玉線 とうちうちばし前
369	大玉村	玉井大橋	37°	33′	14.73″	140°	21′	29.56″	2月28日	0.25	0.49	0.81	-	県道30号線沿い・県道304号線丁字路交差点付近
370	大玉村	玉井小高倉	37°	33′	21.23″	140°	19′	54.27″	2月27日	0.32	0.54	0.80	3	安達太良パイブルキャンプ場入口付近
371	大玉村	大山高屋敷	37°	32′	34.94″	140°	24′	27.74″	2月28日	0.86	1.2	2.2	5	羽山神社入口付近 県道355号線から入る
372	大玉村	大山六社山	37°	32′	36.34″	140°	22′	33.06″	2月28日	0.29	0.46	0.83	-	県道30号線沿い 大玉村村民体育館入口付近
373	大玉村	玉井西庵	37°	32′	09.74″	140°	21′	54.23″	2月28日	0.36	0.41	0.77	-	大玉村農村環境改善センター入口付近
374	大玉村	玉井小菅	37°	32′	43.94″	140°	20′	29.77″	2月28日	0.25	0.42	0.73	-	正福寺入口付近
375	大玉村	玉井北上台	37°	32′	33.93″	140°	19′	19.46″	2月27日	0.26	0.40	-	3	県道146号線沿い 大玉TAIGAカントリークラブ入口付近
376	大玉村	玉井長井坂	37°	32′	45.43″	140°	18′	31.87″	2月27日	0.24	0.55	0.65	-	県道146号線沿い せいしょう橋東側
377	大玉村	玉井町尻	37°	31′	38.14″	140°	22′	32.76″	2月28日	0.48	0.62	1.2	-	県道146号線沿い
378	大玉村	玉井石橋	37°	31′	50.64″	140°	21′	39.46″	2月28日	0.32	0.59	0.99	-	石橋付近 さくら公園付近
379	大玉村	玉井曲藤	37°	31′	09.14″	140°	19′	51.06″	2月28日	0.33	0.41	0.90	-	
380	郡山市	熱海町母成峠	37°	35′	38.91″	140°	14′	38.59″	3月9日	0.11	0.19	-	-	県道24号線沿い
381	郡山市	熱海町母成峠	37°	34′	07.42″	140°	15′	16.19″	3月9日	0.13	0.25	-	-	県道24号線沿い
382	郡山市	熱海町母成峠	37°	35′	13.61″	140°	14′	38.26″	3月9日	0.13	0.23	-	-	県道24号線沿い
383	郡山市	熱海町石筵腰切	37°	32′	55.43″	140°	15′	29.09″	3月9日	0.21	0.30	-	-	県道24号線沿い
384	郡山市	熱海町石筵東大櫓	37°	32′	25.03″	140°	15′	42.59″	3月9日	0.27	0.27	0.60	-	県道24号線沿い 腰切バス停付近
385	郡山市	熱海町高玉七瀬	37°	31′	05.84″	140°	18′	12.38″	3月9日	0.31	0.34	-	-	
386	郡山市	熱海町石筵天下	37°	31′	10.84″	140°	16′	09.59″	3月9日	0.30	0.33	0.45	-	県道24号線沿い 坂口橋北側
387	郡山市	熱海町高玉一本櫓	37°	30′	14.35″	140°	18′	10.48″	3月9日	0.34	0.33	-	-	
388	郡山市	熱海町高玉田代	37°	29′	44.65″	140°	17′	05.19″	3月9日	0.25	0.26	0.47	-	磐越自動車道高架東側付近
389	郡山市	熱海町高玉北田仲	37°	30′	21.25″	140°	16′	30.29″	3月9日	0.40	0.27	0.59	-	県道24号線沿い 磐越自動車道高架付近
390	郡山市	熱海町中山太田	37°	30′	04.25″	140°	14′	38.30″	3月9日	0.24	0.31	-	-	深沢の名水付近

No.	市町村	調査地点	(参考) 世界測地系(60進法) 緯度(北緯)			(参考) 世界測地系(60進法) 経度(東経)			調査月日	測定値(単位: $\mu\text{Sv/h}$) (測定高さ: 1m)			積雪量 (cm)	備 考
			今回	2回目 (23年 8~9月)	1回目 (23年4 月)									
391	郡山市	熱海町玉川鍛冶田	37°	29′	09.56″	140°	18′	48.78″	3月9日	0.47	0.66	0.87	-	磐越自動車道高架北側五百川PA付近
392	郡山市	熱海町高玉二渡	37°	29′	41.15″	140°	15′	06.10″	3月9日	0.23	0.25	0.42	-	国道49号線沿い 二渡トンネル西側入口付近
393	郡山市	熱海町中山松林	37°	29′	35.95″	140°	13′	26.71″	3月9日	0.13	0.21	0.34	-	国道49号線沿い 中山橋西側付近
394	郡山市	熱海町安子島竹ノ内	37°	29′	32.75″	140°	13′	18.71″	3月9日	0.09	0.21	-	-	
395	郡山市	西田町丹伊田宮作	37°	28′	18.17″	140°	28′	28.44″	3月6日	0.49	0.78	1.6	-	鹿島大神宮前
396	郡山市	西田町土棚内出	37°	28′	00.17″	140°	26′	40.95″	3月6日	0.65	1.0	1.8	-	西田町東部土地改良区ため池付近
397	郡山市	西田町鬼生田子産坂	37°	28′	04.77″	140°	25′	25.25″	3月6日	0.50	0.82	1.6	-	県道73号線沿い かなざわばし
398	郡山市	日和田町高倉渋谷	37°	28′	40.16″	140°	24′	02.56″	3月6日	0.72	0.91	1.9	-	高倉小学校前
399	郡山市	熱海町安子島出シ	37°	28′	20.26″	140°	18′	36.79″	3月2日	0.35	0.41	0.81	-	安子ヶ島駅入口付近
400	郡山市	熱海町玉川久保田	37°	29′	03.16″	140°	17′	03.45″	3月9日	0.41	0.43	0.92	-	国道49号線沿い あそざわばし北側
401	郡山市	熱海町安子島荻河原	37°	28′	32.76″	140°	17′	33.29″	3月9日	0.20	0.44	0.75	-	国道49号線沿い 熱海バイパス東交差点付近
402	郡山市	熱海町熱海4丁目	37°	28′	51.06″	140°	16′	15.80″	3月9日	0.17	0.20	0.36	-	磐梯熱海駅付近
403	郡山市	熱海町安子島真弓山	37°	28′	43.16″	140°	16′	06.60″	3月9日	0.19	0.25	-	-	八景園付近
404	郡山市	熱海町安子島	37°	28′	52.85″	140°	12′	02.02″	3月9日	0.12	0.20	0.32	-	国道49号線沿い 中山トンネル東側入口付近
405	郡山市	西田町三町目桜内	37°	27′	18.98″	140°	26′	26.95″	3月6日	0.49	0.64	1.3	-	県道115号線沿い
406	郡山市	日和田町北ノ入	37°	27′	16.87″	140°	23′	20.77″	3月1日	0.76	1.3	2.2	-	県道355号線沿い 農業総合センター2km看板付近
407	郡山市	喜久田町堀之内堀切東	37°	27′	57.57″	140°	20′	25.08″	3月9日	0.76	0.77	1.9	-	県道357号線沿い
408	郡山市	喜久田町堀之内釜場西	37°	27′	32.67″	140°	20′	07.07″	3月9日	0.43	0.51	-	-	農業センター付近
409	郡山市	喜久田町堀之内地田下	37°	27′	02.77″	140°	20′	13.68″	3月9日	0.48	0.59	1.3	-	地田下歩道橋付近
410	郡山市	熱海町安子島四ツ谷	37°	27′	20.04″	140°	18′	45.89″	3月2日	0.43	0.45	1.2	-	県道29号線沿い
411	郡山市	熱海町上伊豆島彌五郎内	37°	27′	18.67″	140°	18′	28.69″	3月2日	0.50	0.57	-	-	県道29号線沿い
412	郡山市	熱海町長橋植松	37°	27′	13.97″	140°	17′	07.00″	3月2日	0.34	0.51	-	-	県道29号線沿い
413	郡山市	湖南町浜路加賀浜	37°	27′	35.66″	140°	09′	15.84″	3月8日	0.10	0.09	-	-	レークサイド付近
414	郡山市	西田町大田富作	37°	26′	53.68″	140°	28′	10.04″	3月6日	0.25	0.34	0.73	-	雪村庵駐車場前
415	郡山市	西田町芹沢川前	37°	26′	38.78″	140°	25′	36.76″	3月6日	0.85	1.0	1.5	-	小和滝橋付近
416	郡山市	日和田町東原	37°	26′	42.18″	140°	24′	01.21″	3月1日	0.62	0.70	1.6	-	
417	郡山市	日和田町向山寺池	37°	26′	16.98″	140°	23′	30.77″	3月1日	0.68	0.73	1.6	-	こどものもり公園入口付近
418	郡山市	喜久田町瓜坪屋敷	37°	26′	02.18″	140°	19′	57.59″	3月9日	0.42	0.64	1.2	-	国道55号線沿い 瓜坪入口バス停付近
419	郡山市	片平町上居	37°	26′	22.47″	140°	17′	53.80″	3月2日	0.33	0.45	0.88	-	郡山市消防団片平1分団第2団建物前
420	郡山市	逢瀬町河内島井戸	37°	26′	41.17″	140°	16′	02.10″	3月9日	0.36	0.40	-	-	河内小夏出分校付近

No.	市町村	調査地点	(参考) 世界測地系(60進法) 緯度(北緯)			(参考) 世界測地系(60進法) 経度(東経)			調査月日	測定値(単位: $\mu\text{Sv/h}$) (測定高さ: 1m)			積雪量 (cm)	備 考
			今回	2回目 (23年 8~9月)	1回目 (23年4 月)									
421	郡山市	湖南町浜路稲宝	37°	26′	15.16″	140°	08′	57.24″	3月8日	0.12	0.11	0.15	-	県道9号線沿い 稲荷神社鳥居付近
422	郡山市	湖南町赤津	37°	26′	12.46″	140°	02′	42.97″	3月7日	0.08	0.08	0.13	-	会津若松市消防団第7分団付近
423	郡山市	西田町根木屋	37°	25′	58.58″	140°	26′	22.75″	3月6日	0.48	0.69	1.2	-	日枝神社付近
424	郡山市	舞木町平	37°	25′	00.59″	140°	26′	06.66″	3月1日	0.29	0.40	0.78	-	舞木駅付近
425	郡山市	富久山町北小泉儘田	37°	25′	43.28″	140°	25′	07.26″	3月6日	0.54	0.84	1.4	-	県道73号線沿い
426	郡山市	舞木町石神	37°	25′	02.29″	140°	25′	57.86″	3月1日	0.52	0.53	0.88	-	国道288号線沿い 岩江橋バス停付近
427	郡山市	富久山町福原八斗蒔田	37°	25′	22.69″	140°	23′	54.51″	3月1日	0.46	0.60	1.2	-	小泉ご線橋東付近
428	郡山市	富久山町八山田向作	37°	25′	39.88″	140°	22′	58.47″	3月1日	0.80	1.2	1.5	-	八山田バス停付近
429	郡山市	富田町池向	37°	25′	27.88″	140°	20′	48.86″	3月1日	0.55	0.84	1.3	-	富田郵便局付近交差点付近
430	郡山市	片平町寺下	37°	25′	31.08″	140°	18′	15.40″	3月2日	0.41	0.45	0.89	-	片平小学校付近
431	郡山市	片平町烏井戸	37°	25′	37.27″	140°	17′	48.30″	3月2日	0.48	0.53	0.95	-	
432	郡山市	逢瀬町河内明堂	37°	25′	51.07″	140°	15′	59.91″	3月9日	0.50	0.57	1.3	-	県道29号線沿い
433	郡山市	逢瀬町多田野大久保	37°	25′	30.07″	140°	13′	21.85″	3月9日	0.19	0.27	0.48	-	安積疎水管理用発電所前
434	郡山市	逢瀬町多田野北剝土原	37°	25′	01.78″	140°	13′	34.02″	3月9日	0.25	0.37	0.80	-	塚野橋付近
435	郡山市	湖南町赤津小志田	37°	25′	38.06″	140°	04′	19.07″	3月7日	0.10	0.12	-	-	県道376号線沿い
436	郡山市	湖南町赤津墓所後	37°	25′	09.77″	140°	04′	42.46″	3月7日	0.08	0.09	0.16	-	
437	郡山市	白岩町草倉内	37°	23′	58.10″	140°	26′	39.56″	3月1日	0.19	0.27	0.55	-	県道57号・広域農道交差点付近
438	郡山市	富久山町久保田水神山	37°	24′	49.73″	140°	23′	11.67″	3月1日	0.73	0.85	1.2	5	国道4号線・国道288号線丁字路付近
439	郡山市	桑野1丁目	37°	24′	03.18″	140°	21′	31.07″	3月1日	0.99	0.94	1.9	-	郡山市役所分庁舎裏駐車場付近
440	郡山市	亀田2丁目	37°	24′	27.99″	140°	20′	44.49″	3月1日	0.78	0.84	1.4	-	郡山ビックハートバス停付近
441	郡山市	片平町川向	37°	24′	55.58″	140°	19′	46.29″	3月1日	0.55	0.58	1.2	-	県道142号線 東北自動車道高架付近
442	郡山市	片平町花立	37°	24′	56.38″	140°	18′	52.49″	3月2日	0.54	0.67	1.6	-	逢瀬川かじやはし
443	郡山市	逢瀬町河内樋下	37°	24′	54.58″	140°	17′	33.30″	3月2日	0.40	0.43	1.8	-	県道142号線沿い
444	郡山市	逢瀬町河内西午房沢	37°	24′	54.38″	140°	16′	19.41″	3月9日	0.34	0.50	1.1	-	河内クリーンセンター入口付近
445	郡山市	逢瀬町多田野上台林	37°	24′	11.48″	140°	15′	23.81″	3月9日	0.38	0.52	1.3	-	
446	郡山市	逢瀬町多田野上古川林	37°	24′	44.28″	140°	14′	06.32″	3月9日	0.30	0.45	-	-	多田野小堀口分枝付近
447	郡山市	湖南町中野飯ヶ森	37°	24′	04.08″	140°	09′	01.65″	3月7日	0.11	0.18	-	-	
448	郡山市	湖南町舟津片貝掘	37°	24′	39.37″	140°	07′	38.75″	3月8日	0.07	0.08	0.12	-	JA郡山市湖南東総合支店入口付近
449	郡山市	湖南町舟津中ノ沢	37°	24′	46.47″	140°	06′	38.06″	3月8日	0.08	0.10	0.16	-	県道234号・県道376号線交差点付近
450	郡山市	湖南町福良屋敷前	37°	24′	01.58″	140°	05′	59.66″	3月7日	0.08	0.10	0.14	-	正一位布引稲荷神社鳥居付近

No.	市町村	調査地点	(参考) 世界測地系(60進法) 緯度(北緯)			(参考) 世界測地系(60進法) 経度(東経)			調査月日	測定値(単位: $\mu\text{Sv/h}$) (測定高さ: 1m)			積雪量 (cm)	備 考
			今回	2回目 (23年 8~9月)	1回目 (23年4 月)									
451	郡山市	湖南町赤津中町	37°	24′	16.57″	140°	04′	05.77″	3月7日	0.09	0.10	0.12	-	国道294号線沿い 赤津簡易郵便局
452	郡山市	湖南町赤津富永	37°	24′	42.07″	140°	03′	15.17″	3月7日	0.09	0.11	0.18	-	国道294号線沿い 黒森トンネル東側入口付近
453	郡山市	荒井町川前	37°	23′	08.30″	140°	27′	10.76″	3月1日	0.24	0.34	-	-	県道54号線 起点付近
454	郡山市	蒲倉町広表	37°	23′	28.90″	140°	25′	45.66″	3月1日	0.28	0.32	0.57	-	県道297号線沿い 緑ヶ丘中学前交差点付近
455	郡山市	駅前2丁目	37°	23′	53.09″	140°	23′	15.98″	3月1日	0.52	0.57	1.4	-	郡山駅付近広場
456	郡山市	芳賀3丁目	37°	23′	21.40″	140°	23′	48.27″	3月1日	0.50	0.73	1.1	-	県道65号線沿い 芳賀小学校近くの交番前
457	郡山市	台新2丁目	37°	23′	27.99″	140°	20′	27.89″	3月1日	1.0	1.0	1.2	-	台新交差点付近
458	郡山市	大槻町下町	37°	23′	18.79″	140°	19′	10.00″	3月1日	0.30	0.52	0.93	-	大槻上町交差点付近
459	郡山市	大槻町矢地内西林地内西	37°	23′	28.69″	140°	17′	44.70″	3月2日	0.26	0.45	1.4	-	県道6号線沿い
460	郡山市	逢瀬町多田野寺向	37°	23′	45.99″	140°	16′	05.81″	3月9日	0.46	0.67	1.3	-	県道29号線沿い 郡山市農業センター前
461	郡山市	逢瀬町多田野細山	37°	23′	51.49″	140°	15′	06.42″	3月9日	0.47	0.67	-	-	
462	郡山市	逢瀬町多田野休石	37°	23′	30.59″	140°	13′	29.83″	3月7日	0.24	0.43	0.76	-	休石浄水場バス停付近
463	郡山市	逢瀬町多田野休石	37°	23′	30.29″	140°	13′	30.03″	3月7日	0.23	0.43	-	-	
464	郡山市	逢瀬町多田野東小森	37°	23′	40.28″	140°	12′	21.33″	3月7日	0.17	0.25	-	-	多田野トンネル付近
465	郡山市	逢瀬町多田野東小森	37°	23′	43.08″	140°	11′	59.03″	3月7日	0.21	0.37	0.64	-	三森トンネル郡山方面出口付近
466	郡山市	湖南町舟津銅屋	37°	23′	42.78″	140°	10′	34.14″	3月7日	0.13	0.18	0.29	-	県道6号線沿い
467	郡山市	逢瀬町多田野東小森	37°	23′	35.58″	140°	10′	58.24″	3月7日	0.16	0.22	-	-	
468	郡山市	湖南町中野飯ヶ森	37°	23′	48.88″	140°	08′	30.05″	3月7日	0.08	0.14	0.16	-	県道6号線・県道67号線交差点付近
469	郡山市	湖南町中野向町	37°	23′	37.48″	140°	07′	48.15″	3月7日	0.09	0.13	0.15	-	中野郵便局付近
470	郡山市	湖南町中野栃窪	37°	23′	02.08″	140°	07′	27.44″	3月7日	0.07	0.11	0.15	-	県道6号線沿い 舟津川仲井橋西側
471	郡山市	湖南町福良中町	37°	23′	35.48″	140°	05′	10.17″	3月7日	0.09	0.10	0.13	-	国道294号線沿い 福良郵便局付近
472	郡山市	湖南町赤津新野原	37°	23′	35.68″	140°	03′	59.87″	3月9日	0.08	0.11	-	-	北向林道入口付近
473	郡山市	中田町黒木宮ノ前	37°	22′	55.31″	140°	30′	26.74″	3月6日	0.15	0.18	0.33	-	
474	郡山市	中田町牛糞本郷館	37°	22′	42.51″	140°	29′	37.25″	3月9日	0.21	0.29	0.47	-	
475	郡山市	中田町上石国見	37°	22′	23.51″	140°	28′	03.06″	3月9日	0.22	0.35	0.40	-	
476	郡山市	荒井町大下	37°	22′	38.61″	140°	26′	50.16″	3月1日	0.20	0.29	0.46	-	県道54号線沿い
477	郡山市	中田町赤沼下永田	37°	22′	31.51″	140°	25′	11.77″	3月1日	0.16	0.28	0.38	-	県道65号線沿い あぶくま養護学校分岐前
478	郡山市	田村町下行合上河原	37°	22′	53.30″	140°	24′	24.27″	3月1日	0.36	0.31	0.60	1	県道65号線沿い 大平入口バス停付近
479	郡山市	城清水	37°	22′	35.50″	140°	22′	26.38″	3月1日	0.41	0.51	1.2	-	郡山警察署前
480	郡山市	安積町荒井安倍	37°	22′	22.20″	140°	21′	22.49″	3月1日	0.71	0.94	1.3	-	北井公民館付近

No.	市町村	調査地点	(参考) 世界測地系(60進法) 緯度(北緯)			(参考) 世界測地系(60進法) 経度(東経)			調査月日	測定値(単位: $\mu\text{Sv/h}$) (測定高さ: 1m)			積雪量 (cm)	備 考
			今回	2回目 (23年 8~9月)	1回目 (23年4 月)									
481	郡山市	大槻町西荒久	37°	22′	51.20″	140°	20′	01.09″	3月1日	0.51	0.63	2.1	-	郡山市立大槻東地域公民館グラウンド
482	郡山市	安積町成田下渋谷	37°	22′	04.10″	140°	20′	25.49″	3月1日	0.70	0.76	1.3	-	内環状線県道143号線交差点付近
483	郡山市	大槻町美女池上	37°	22′	34.00″	140°	19′	02.30″	3月1日	0.65	0.61	1.3	-	郡山運転免許センター付近
484	郡山市	三穂田町大谷早田	37°	22′	27.20″	140°	17′	23.81″	3月2日	0.46	0.63	1.1	-	県道295号線沿い 大谷集会所前
485	郡山市	三穂田町山口北山	37°	22′	26.10″	140°	16′	12.21″	3月2日	0.47	0.62	1.2	-	県道47号線沿い 県営園地整備事業記念碑付近
486	郡山市	三穂田町山口前芦ノ口	37°	22′	33.41″	140°	15′	42.52″	3月2日	0.37	0.58	-	-	
487	郡山市	湖南町中野中屋敷	37°	22′	57.19″	140°	08′	18.05″	3月7日	0.08	0.11	-	-	安佐野集会所付近
488	郡山市	湖南町中野小沢	37°	22′	16.38″	140°	08′	21.15″	3月7日	0.06	0.10	-	-	山ノ神橋付近
489	郡山市	湖南町三代京塚	37°	22′	57.68″	140°	06′	51.26″	3月7日	0.08	0.10	0.19	-	湖南中学校付近
490	郡山市	湖南町福良樋ノ口	37°	22′	48.38″	140°	05′	09.77″	3月7日	0.08	0.09	0.17	-	県道235号線沿い 飲水橋付近
491	郡山市	湖南町福良入宇田	37°	22′	33.05″	140°	05′	03.47″	3月7日	0.06	0.10	-	-	大山祇神社付近
492	郡山市	湖南町赤津辰巳ヶ沢	37°	22′	54.07″	140°	04′	00.97″	3月7日	0.09	0.11	-	-	古峯神社付近
493	郡山市	湖南町赤津池上	37°	22′	36.88″	140°	04′	02.08″	3月7日	0.07	0.09	-	-	林道東岐線入口付近
494	郡山市	中田町柳橋高谷	37°	21′	28.22″	140°	32′	18.84″	3月6日	0.14	0.16	0.25	-	
495	郡山市	中田町柳橋中倉	37°	21′	15.82″	140°	32′	53.53″	3月6日	0.14	0.17	-	-	県道65号線沿い起点付近 郡山市・小野町境界付近
496	郡山市	中田町柳橋廣平	37°	21′	43.82″	140°	31′	07.54″	3月6日	0.16	0.19	0.28	-	
497	郡山市	中田町下枝大平	37°	21′	25.52″	140°	29′	20.67″	3月6日	0.16	0.18	0.38	-	
498	郡山市	中田町下枝沢目木	37°	21′	12.40″	140°	28′	34.26″	3月6日	0.17	0.23	0.44	-	中田スポーツ広場
499	郡山市	中田町高倉樋ノ口	37°	21′	52.21″	140°	26′	58.06″	3月6日	0.21	0.28	0.36	-	県道65号線沿い JA郡山市付近
500	郡山市	田村町手代木妻見塚	37°	21′	35.31″	140°	25′	06.97″	3月1日	0.29	0.30	0.59	-	田村森神社
501	郡山市	田村町金屋冬室	37°	21′	51.01″	140°	23′	40.76″	3月1日	0.21	0.30	0.73	-	金屋上川原交差点付近
502	郡山市	笹川3丁目	37°	21′	24.81″	140°	22′	09.39″	3月1日	0.30	0.40	0.50	-	安積永盛駅付近
503	郡山市	安積町長久保2丁目	37°	21′	39.21″	140°	21′	19.79″	3月1日	0.43	0.86	1.2	-	NHKラジオ放送所前
504	郡山市	三穂田町川田上川原	37°	21′	45.10″	140°	18′	45.60″	3月9日	0.79	0.61	-	-	東北道沿い 広畑橋高架付近
505	郡山市	三穂田町八幡粧坂	37°	21′	47.30″	140°	17′	34.81″	3月2日	0.39	0.49	1.6	-	県道47号線沿い
506	郡山市	三穂田町山口空谷地	37°	21′	37.40″	140°	16′	22.42″	3月2日	0.48	0.64	1.3	-	
507	郡山市	湖南町三代中ノ入	37°	21′	45.69″	140°	07′	03.96″	3月7日	0.08	0.13	-	-	
508	郡山市	湖南町馬入新家ノ前	37°	21′	39.69″	140°	05′	04.17″	3月7日	0.05	0.11	-	5	
509	郡山市	中田町中津川宇津熊	37°	20′	53.82″	140°	32′	00.04″	3月6日	0.16	0.18	0.30	-	
510	郡山市	中田町中津川関ノ上	37°	20′	51.72″	140°	30′	34.65″	3月6日	0.14	0.19	0.31	-	

No.	市町村	調査地点	(参考) 世界測地系(60進法) 緯度(北緯)			(参考) 世界測地系(60進法) 経度(東経)			調査月日	測定値(単位: $\mu\text{Sv/h}$) (測定高さ: 1m)			積雪量 (cm)	備 考
			今回	2回目 (23年 8~9月)	1回目 (23年4 月)									
511	郡山市	田村町川曲壁谷沢	37°	20′	18.92″	140°	29′	31.95″	3月6日	0.13	0.16	0.29	-	
512	郡山市	中田町下枝六合内	37°	20′	36.26″	140°	28′	15.06″	3月6日	0.15	0.21	0.40	-	県道144号線沿い
513	郡山市	田村町金沢高屋敷	37°	20′	48.82″	140°	26′	21.37″	3月6日	0.22	0.23	0.46	-	東山霊園
514	郡山市	田村町金沢仲田	37°	20′	27.02″	140°	26′	03.37″	3月6日	0.15	0.20	0.46	-	第2金沢橋
515	郡山市	田村町守山小性町	37°	20′	12.12″	140°	24′	26.98″	3月2日	0.27	0.35	0.59	-	県道54号線 眼鏡橋付近
516	郡山市	安積町笹川南向	37°	20′	43.31″	140°	21′	25.99″	3月1日	0.46	0.66	0.94	-	あさか野バイパス県道109号線交差点付近
517	郡山市	安積町牛庭4丁目	37°	20′	37.41″	140°	19′	48.90″	3月1日	0.50	0.84	1.3	-	安積公民館牛庭分館前
518	郡山市	三穂田町野田前田	37°	20′	40.21″	140°	17′	58.71″	3月2日	0.70	1.1	1.9	-	鶴巻橋付近
519	郡山市	三穂田町富岡白山	37°	20′	55.61″	140°	15′	48.32″	3月2日	0.49	0.58	1.1	-	亀賀森神社付近
520	郡山市	湖南町三代唐沢	37°	20′	34.90″	140°	07′	16.16″	3月7日	0.14	0.25	-	-	国道294号線沿い
521	郡山市	中田町中津川野橋	37°	19′	55.73″	140°	31′	49.34″	3月6日	0.12	0.20	0.30	-	
522	郡山市	田村町田村町糠塚下滝	37°	19′	17.43″	140°	30′	46.65″	3月6日	0.21	0.24	0.39	-	
523	郡山市	田村町栃山神千穂	37°	19′	35.63″	140°	29′	34.86″	3月6日	0.17	0.20	0.33	-	
524	郡山市	田村町上道渡太夫内	37°	19′	33.13″	140°	27′	42.17″	3月2日	0.20	0.22	0.36	-	上曲淵橋
525	郡山市	田村町細田山際	37°	19′	24.13″	140°	26′	23.97″	3月2日	0.24	0.23	0.47	-	郡山東部広域農道 新細田橋
526	郡山市	田村町岩作四十坦	37°	19′	14.33″	140°	25′	21.78″	3月2日	0.29	0.32	0.63	-	国道49号線沿い
527	郡山市	田村町岩作西川原	37°	19′	50.62″	140°	24′	23.68″	3月2日	0.34	0.39	0.57	-	磐城守山駅
528	郡山市	田村町権現壇	37°	19′	02.53″	140°	24′	09.08″	3月2日	0.26	0.35	-	-	県道54号線起点付近 須賀川市との境界付近
529	郡山市	仁井田鴻ノ目	37°	19′	42.92″	140°	19′	43.60″	3月1日	0.53	0.89	1.2	-	仁井田駐在所付近
530	郡山市	田村町田母神南ノ内	37°	18′	17.30″	140°	32′	37.53″	3月6日	0.20	0.21	0.33	-	
531	郡山市	田村町糠塚池尻	37°	18′	05.64″	140°	30′	33.46″	3月6日	0.14	0.15	0.22	-	糠塚寺前バス停付近
532	郡山市	田村町栃本市穀	37°	18′	40.13″	140°	29′	02.46″	3月6日	0.13	0.16	0.26	-	
533	郡山市	田村町栃山神龍ヶ馬場	37°	18′	41.13″	140°	28′	36.32″	3月2日	0.20	0.24	0.31	-	国道49号線沿い 竜ヶ淵バス停付近
534	郡山市	田村町谷田川北表	37°	18′	41.63″	140°	27′	12.27″	3月2日	0.20	0.20	0.32	-	国道49号線沿い
535	郡山市	田村町谷田川蟹沢	37°	18′	49.03″	140°	25′	51.68″	3月2日	0.23	0.25	0.37	-	谷田川駅付近
536	郡山市	田村町田母神段ノ下	37°	17′	23.15″	140°	32′	11.95″	3月6日	0.25	0.21	0.33	-	田母神交差点付近
537	郡山市	田村町糠塚牛骨	37°	17′	39.54″	140°	31′	18.64″	3月6日	0.16	0.20	0.28	-	牛骨バス停付近
538	郡山市	田村町栃本河ウツ	37°	17′	55.54″	140°	29′	47.46″	3月6日	0.13	0.15	0.24	-	国道49号線・県道40号線交差点付近
539	郡山市	田村町栃本大梨子	37°	17′	53.34″	140°	29′	30.16″	3月6日	0.15	0.17	-	-	
540	郡山市	田村町糠塚牛骨	37°	16′	40.41″	140°	32′	37.65″	3月6日	0.20	0.30	0.40	-	

No.	市町村	調査地点	(参考) 世界測地系(60進法) 緯度(北緯)			(参考) 世界測地系(60進法) 経度(東経)			調査月日	測定値(単位: $\mu\text{Sv/h}$) (測定高さ: 1m)			積雪量 (cm)	備 考
			今回	2回目 (23年 8~9月)	1回目 (23年4 月)									
541	須賀川市	滑川十貫内	37°	20′	32.72″	140°	22′	17.89″	3月1日	0.21	0.30	-	3	県道355号線起点付近
542	須賀川市	滑川十貫内	37°	20′	32.42″	140°	22′	18.29″	2月24日	0.27	0.45	0.58	-	須賀川市内県道355号線沿い、JR水郡線踏切北側
543	須賀川市	仁井田大谷地	37°	20′	23.42″	140°	21′	13.20″	3月1日	0.56	0.70	-	-	県道109号線起点付近 郡山市との境界付近
544	須賀川市	仁井田長者井戸	37°	20′	27.41″	140°	19′	46.40″	3月1日	0.68	0.88	-	-	県道143号線起点付近 郡山市との境界付近
545	須賀川市	仁井田日向窪	37°	20′	29.31″	140°	18′	26.91″	3月1日	0.66	0.74	-	-	県道294号線起点付近 郡山市との境界付近
546	須賀川市	仁井田上ノ池	37°	20′	19.61″	140°	18′	37.91″	2月24日	0.67	0.85	1.2	-	七ツ池付近
547	須賀川市	守屋	37°	20′	05.91″	140°	14′	18.13″	3月1日	0.59	0.70	-	-	県道29号線起点 郡山市との境界付近
548	須賀川市	梅田	37°	19′	20.41″	140°	14′	23.93″	2月21日	0.58	0.51	-	-	
549	須賀川市	勢至堂	37°	19′	31.95″	140°	07′	35.57″	2月21日	0.17	0.28	-	-	勢至堂トンネル湖南側
550	須賀川市	滑川東町	37°	19′	28.12″	140°	22′	30.19″	3月1日	0.25	0.33	-	-	県道355号線2km地点付近
551	須賀川市	森宿花畑	37°	19′	07.02″	140°	22′	42.79″	2月24日	0.29	0.40	0.61	-	県道355号線沿い 柏城小学校付近
552	須賀川市	仁井田万開	37°	19′	37.02″	140°	21′	45.00″	2月24日	0.49	0.70	1.1	-	国道4号線沿い 関下バス停付近
553	須賀川市	仁井田緑川	37°	19′	57.02″	140°	19′	34.10″	3月1日	0.32	0.71	-	-	県道143号線郡山市境界より1.1km地点付近
554	須賀川市	仁井田猿池	37°	19′	51.22″	140°	19′	55.80″	3月1日	0.60	0.44	-	-	県道109号線郡山市境界より2km地点付近
555	須賀川市	仁井田八幡前	37°	19′	35.22″	140°	19′	09.21″	2月24日	0.38	0.89	1.6	-	仁井田神社付近
556	須賀川市	仁井田向山	37°	19′	22.52″	140°	19′	40.91″	3月1日	0.51	0.83	-	-	県道294号線2km地点
557	須賀川市	館ヶ岡本郷	37°	19′	48.91″	140°	17′	40.81″	2月24日	0.49	0.94	1.6	-	来迎寺付近
558	須賀川市	館ヶ岡宮田	37°	19′	44.92″	140°	17′	27.82″	3月1日	0.79	0.73	-	-	県道109号線郡山市境界より6km地点
559	須賀川市	今泉町内	37°	19′	42.61″	140°	16′	30.22″	2月24日	0.45	0.87	1.4	-	永祿寺前
560	須賀川市	今泉町内	37°	19′	40.61″	140°	16′	07.79″	3月1日	0.36	0.55	-	-	県道109号線8km地点付近
561	須賀川市	柱田中地	37°	19′	06.62″	140°	16′	41.82″	3月5日	0.41	0.84	-	5	県道67号線12km地点付近
562	須賀川市	柱田夕界	37°	19′	14.22″	140°	15′	18.73″	3月5日	0.32	0.82	-	5	10km地点 上柱田バス停付近
563	須賀川市	守屋原田	37°	19′	45.11″	140°	14′	48.63″	3月1日	0.24	0.77	-	-	県道109号線郡山市境界より10km地点付近
564	須賀川市	守屋里	37°	19′	33.81″	140°	14′	34.73″	2月24日	0.50	0.72	1.2	-	満願寺前
565	須賀川市	梅田原添	37°	19′	19.01″	140°	14′	00.33″	3月5日	0.38	0.63	-	3	県道67号線8km地点
566	須賀川市	梅田三斗蒔	37°	19′	17.21″	140°	13′	26.44″	3月1日	0.57	0.75	-	-	県道29号線2km地点
567	須賀川市	梅田横淵	37°	19′	12.61″	140°	13′	22.54″	2月21日	0.66	0.56	1.3	-	そりだはし付近
568	須賀川市	梅田岩瀬	37°	19′	01.32″	140°	13′	40.14″	2月21日	0.57	0.71	1.3	-	圃場整備記念碑前
569	須賀川市	梅田牛仏	37°	19′	30.11″	140°	12′	29.34″	2月21日	0.35	0.61	0.99	-	龍舞澤配水場前
570	須賀川市	梅田牛仏	37°	19′	25.01″	140°	12′	38.64″	3月5日	0.27	0.44	-	5	県道67号線6km地点

No.	市町村	調査地点	(参考) 世界測地系(60進法) 緯度(北緯)			(参考) 世界測地系(60進法) 経度(東経)			調査月日	測定値(単位: $\mu\text{Sv/h}$) (測定高さ: 1m)			積雪量 (cm)	備 考
			今回	2回目 (23年 8~9月)	1回目 (23年4 月)									
571	須賀川市	勢至堂	37°	20′	04.80″	140°	07′	15.77″	2月21日	0.13	0.35	-	-	勢至堂トンネル須賀川側
572	須賀川市	塩田鍵田	37°	18′	16.23″	140°	26′	23.68″	3月2日	0.18	0.23	-	-	県道141号線沿い
573	須賀川市	堤深作	37°	18′	44.93″	140°	24′	58.48″	3月2日	0.26	0.30	-	-	県道293号線沿い
574	須賀川市	江持菰内	37°	18′	11.53″	140°	23′	46.09″	3月2日	0.19	0.27	-	-	県道293号線沿い
575	須賀川市	江持西屋敷	37°	18′	09.63″	140°	23′	17.49″	3月2日	0.19	0.25	-	-	県道54号線2km地点付近
576	須賀川市	江持菰内	37°	18′	07.03″	140°	23′	43.49″	2月22日	0.24	0.31	0.50	-	県道294号線・県道233号線分岐点 付近
577	須賀川市	江持仲田	37°	18′	04.73″	140°	23′	31.69″	3月2日	0.19	0.23	-	-	県道233号線沿い
578	須賀川市	下宿町	37°	18′	29.13″	140°	22′	26.39″	3月1日	0.21	0.29	-	-	県道355号線4km地点付近
579	須賀川市	森宿鍛冶山	37°	18′	16.03″	140°	22′	16.40″	2月24日	0.27	0.34	-	-	県道355号線沿い 二中入口バス停 付近
580	須賀川市	吉美根土橋	37°	18′	26.63″	140°	20′	21.71″	3月1日	0.39	0.40	-	-	県道294号線4km地点付近
581	須賀川市	吉美根土橋	37°	18′	16.13″	140°	20′	35.80″	3月5日	0.28	0.35	-	3	県道67号線18km地点付近
582	須賀川市	越久館ノ前	37°	18′	48.72″	140°	19′	56.01″	2月24日	0.58	0.53	0.98	-	村社神明神社付近
583	須賀川市	袋田守子	37°	18′	32.12″	140°	19′	16.81″	3月5日	0.64	0.93	-	-	県道67号線16km地点付近
584	須賀川市	仁井田向田	37°	19′	55.69″	140°	19′	07.21″	3月1日	0.47	0.75	-	-	
585	須賀川市	矢沢木曾	37°	18′	49.22″	140°	18′	01.72″	3月5日	0.56	0.70	-	5	県道67号線14km地点付近
586	須賀川市	袋田鹿野	37°	18′	47.92″	140°	18′	41.41″	2月24日	0.81	0.88	1.4	-	岩根大橋付近
587	須賀川市	矢沢明池	37°	18′	44.08″	140°	17′	19.82″	2月24日	0.64	0.85	1.4	-	矢澤神社付近
588	須賀川市	畑田橋本	37°	18′	43.22″	140°	16′	36.12″	2月24日	0.59	0.84	1.2	-	白江郵便局付近
589	須賀川市	梅田菖蒲沢	37°	18′	36.52″	140°	14′	19.23″	2月21日	0.88	1.0	1.8	-	妙義大権現碑前
590	須賀川市	梅田西ノ内	37°	18′	56.02″	140°	13′	14.84″	2月21日	0.33	0.58	-	-	
591	須賀川市	滝滝東	37°	18′	40.42″	140°	12′	29.94″	2月21日	0.42	0.56	1.2	-	竣工記念碑前 団体営圃場整備事業 滝地区
592	須賀川市	滝滝西	37°	18′	40.32″	140°	12′	29.84″	3月1日	0.43	0.63	-	-	県道29号線4km地点付近
593	須賀川市	勢至堂銚子口	37°	18′	11.72″	140°	08′	57.76″	2月21日	0.41	0.61	0.79	-	熊谷橋付近
594	須賀川市	塩田大月	37°	17′	39.44″	140°	27′	24.57″	3月2日	0.16	0.18	-	-	県道233号線沿い
595	須賀川市	塩田釜久保	37°	17′	37.54″	140°	26′	57.97″	2月27日	0.19	0.20	0.33	-	県道233号線沿い
596	須賀川市	塩田筋内	37°	17′	36.54″	140°	26′	32.48″	3月2日	0.14	0.17	-	-	県道233号線沿い
597	須賀川市	塩田小玉	37°	17′	43.14″	140°	25′	49.18″	2月27日	0.13	0.15	0.27	3	小塩江駅付近
598	須賀川市	塩田長垣	37°	17′	24.84″	140°	25′	36.98″	3月2日	0.19	0.14	-	-	県道141号線沿い
599	須賀川市	塩田東西ノ内	37°	17′	13.14″	140°	25′	24.88″	3月2日	0.13	0.15	-	-	県道233号線沿い
600	須賀川市	塩田塩司測	37°	17′	50.04″	140°	24′	50.98″	3月2日	0.15	0.20	-	3	県道233号線沿い

No.	市町村	調査地点	(参考) 世界測地系(60進法) 緯度(北緯)			(参考) 世界測地系(60進法) 経度(東経)			調査月日	測定値(単位: $\mu\text{Sv/h}$) (測定高さ: 1m)			積雪量 (cm)	備 考
			今回	2回目 (23年 8~9月)	1回目 (23年4 月)									
601	須賀川市	浜尾中路	37°	17′	22.44″	140°	24′	03.81″	2月27日	0.20	0.28	0.39	-	
602	須賀川市	芦田塚	37°	17′	23.34″	140°	23′	09.29″	2月22日	0.16	0.25	-	-	
603	須賀川市	和田道	37°	17′	01.14″	140°	23′	16.49″	2月28日	0.14	0.18	-	1	県道138号線12km地点
604	須賀川市	古屋敷	37°	17′	49.23″	140°	22′	42.10″	2月22日	0.26	0.28	0.50	-	中央公会堂付近
605	須賀川市	北町	37°	17′	39.23″	140°	22′	33.60″	3月1日	0.23	0.31	-	-	県道355号線沿い 公立病院前バス 停付近
606	須賀川市	上北町	37°	17′	35.53″	140°	22′	35.70″	3月2日	0.17	0.25	-	-	県道54号線4km地点付近
607	須賀川市	本町	37°	17′	10.64″	140°	22′	30.50″	3月1日	0.14	0.18	-	-	県道355号線起点付近
608	須賀川市	卸町	37°	17′	39.13″	140°	21′	28.10″	3月5日	0.22	0.20	-	3	県道67号線20km地点付近
609	須賀川市	大久保宮田	37°	17′	10.63″	140°	17′	30.62″	2月22日	0.80	1.1	2.4	-	宮田付近 瑞巖寺付近
610	須賀川市	北横田風用田	37°	17′	23.03″	140°	15′	54.73″	2月22日	0.68	1.4	2.1	-	第13団北横田班屯所前
611	須賀川市	長沼桶田	37°	17′	13.53″	140°	14′	01.64″	2月21日	0.71	1.1	1.7	-	蒲沢橋付近
612	須賀川市	長沼地藏堂	37°	17′	37.42″	140°	12′	27.75″	3月1日	0.50	0.72	-	-	県道29号線6km地点付近
613	須賀川市	長沼北古館	37°	17′	25.22″	140°	12′	23.75″	2月21日	0.88	0.92	1.6	-	須賀川市歴史民俗資料館前
614	須賀川市	長沼金町	37°	17′	22.63″	140°	12′	48.70″	2月21日	0.41	0.55	1.1	-	長沼郵便局付近
615	須賀川市	江花河原	37°	17′	24.12″	140°	10′	17.06″	2月21日	0.39	0.59	0.93	-	かわはらはし付近
616	須賀川市	江花雨降平	37°	17′	37.57″	140°	09′	45.63″	2月21日	0.34	0.52	0.94	-	雨降平付近 国道294号線沿い
617	須賀川市	塩田菖蒲沢	37°	17′	02.45″	140°	30′	17.06″	3月2日	0.14	0.24	-	10	県道40号線沿い
618	須賀川市	小倉桐久保	37°	16′	31.45″	140°	30′	11.96″	2月27日	0.17	0.24	0.35	-	東山登山口付近
619	須賀川市	小倉山吹	37°	16′	48.94″	140°	27′	37.77″	2月27日	0.13	0.15	0.18	-	
620	須賀川市	上小山田下岩倉	37°	16′	09.95″	140°	27′	02.98″	2月27日	0.10	0.14	0.17	-	須賀川消防団第8分団上小山田班 建物付近
621	須賀川市	下小山田関向	37°	16′	22.24″	140°	25′	10.59″	3月2日	0.13	0.14	-	-	県道141号線沿い
622	須賀川市	和田後町	37°	16′	30.94″	140°	24′	17.09″	2月28日	0.14	0.14	-	1	県道138号線10km地点付近
623	須賀川市	小作田宮下	37°	16′	13.65″	140°	24′	53.99″	2月27日	0.14	0.17	0.26	5	大東公民館バス停付近
624	須賀川市	朝日田	37°	16′	42.04″	140°	23′	09.80″	2月22日	0.12	0.15	-	-	
625	須賀川市	牡丹園	37°	16′	30.24″	140°	23′	17.00″	2月22日	0.15	0.17	0.26	-	牡丹台公園入口付近
626	須賀川市	和田番屋	37°	16′	00.95″	140°	23′	16.40″	3月5日	0.14	0.21	-	3	県道63号線起点付近
627	須賀川市	高久田境	37°	16′	29.24″	140°	22′	01.30″	3月1日	0.19	0.29	-	-	県道355号線2km地点付近
628	須賀川市	稲荷町	37°	16′	51.64″	140°	21′	57.40″	2月22日	0.24	0.44	0.53	-	旭ヶ岡公園付近
629	須賀川市	稲岩下	37°	16′	55.24″	140°	19′	41.41″	2月22日	0.39	0.73	1.1	-	須賀川墓地公園付近
630	須賀川市	松塚小屋	37°	16′	40.44″	140°	19′	13.82″	2月22日	0.38	0.50	-	-	

No.	市町村	調査地点	(参考) 世界測地系(60進法) 緯度(北緯)			(参考) 世界測地系(60進法) 経度(東経)			調査月日	測定値(単位: $\mu\text{Sv/h}$) (測定高さ: 1m)			積雪量 (cm)	備 考
			今回	2回目 (23年 8~9月)	1回目 (23年4 月)									
631	須賀川市	木之崎下ノ東	37°	16′	47.94″	140°	18′	27.62″	2月22日	0.59	0.76	1.4	-	北作浄化センター付近
632	須賀川市	木ノ崎下ノ東②	37°	16′	47.94″	140°	18′	27.02″	2月22日	0.68	0.88	1.4	-	北作浄化センター付近
633	須賀川市	木之崎北町	37°	16′	38.13″	140°	17′	02.33″	3月6日	0.50	0.95	-	-	県道55号線沿い
634	須賀川市	泉田西の原	37°	16′	09.94″	140°	17′	19.43″	2月28日	0.49	0.71	-	2	県道291号線2km地点付近
635	須賀川市	泉田宮の前	37°	16′	03.44″	140°	17′	38.63″	2月22日	0.71	0.88	1.5	-	春日神社付近
636	須賀川市	木之崎	37°	16′	46.13″	140°	16′	21.33″	2月28日	0.56	0.59	-	1	県道291号線起点付近
637	須賀川市	榊衝石橋	37°	16′	08.04″	140°	16′	05.63″	2月28日	0.46	0.76	-	1	県道108号線2km地点付近
638	須賀川市	堀込上前田	37°	16′	56.43″	140°	15′	13.73″	2月28日	0.57	0.89	-	1	県道108号線起点付近
639	須賀川市	長沼町堀込	37°	16′	48.44″	140°	14′	38.95″	2月22日	0.82	1.1	-	-	
640	須賀川市	榊衝久保之内東	37°	16′	21.84″	140°	15′	42.43″	2月22日	0.96	1.3	2.1	-	山下橋付近
641	須賀川市	榊衝上南	37°	16′	48.31″	140°	14′	32.49″	2月22日	0.83	1.1	2.1	-	須賀川市消防署長沼分署前
642	須賀川市	長沼	37°	16′	24.18″	140°	12′	21.85″	2月21日	0.88	1.3	1.9	-	ドン平付近 木杭の一里塚付近
643	須賀川市	小倉武平坦	37°	15′	58.95″	140°	30′	01.56″	3月2日	0.16	0.29	-	5	県道40号線沿い
644	須賀川市	上小山田東山	37°	15′	32.26″	140°	29′	56.07″	2月28日	0.20	0.28	0.46	10	東山第二区集会所前
645	須賀川市	上小山田八斗蒔	37°	15′	53.05″	140°	27′	48.88″	2月27日	0.13	0.16	0.22	5	
646	須賀川市	大栗栗木内	37°	15′	08.95″	140°	26′	13.89″	2月28日	0.13	0.19	-	1	県道138号線6km地点付近
647	須賀川市	大栗栗木内	37°	15′	08.25″	140°	26′	22.38″	2月27日	0.13	0.13	0.22	10	
648	須賀川市	雨田後中山	37°	15′	48.85″	140°	25′	15.89″	2月28日	0.11	0.12	-	3	県道138号線8km地点付近
649	須賀川市	雨田後中山	37°	15′	46.45″	140°	25′	19.19″	2月27日	0.10	0.10	-	3	大東中学校付近
650	須賀川市	田中沢小屋	37°	15′	19.95″	140°	24′	50.29″	3月2日	0.15	0.16	-	-	県道141号線沿い
651	須賀川市	狸森雨包	37°	15′	11.95″	140°	25′	42.49″	3月5日	0.15	0.16	-	3	県道63号線4km地点付近
652	須賀川市	小作田欠ノ下	37°	15′	59.05″	140°	24′	59.49″	2月27日	0.14	0.18	0.25	3	県道141号線・県道138号線交差点付近
653	須賀川市	小作田小枝	37°	15′	55.35″	140°	24′	33.29″	3月5日	0.15	0.20	-	3	県道63号線2km地点
654	須賀川市	田中土内	37°	15′	33.15″	140°	24′	12.79″	2月27日	0.11	0.13	0.20	5	おだき橋付近
655	須賀川市	田中沢小屋	37°	15′	12.65″	140°	24′	46.19″	2月27日	0.12	0.19	0.23	3	はつせおおはしそくどうきょう
656	須賀川市	和田衿先	37°	15′	56.75″	140°	22′	53.70″	3月6日	0.18	0.18	-	-	県道283号線沿い
657	須賀川市	和田衿先	37°	15′	55.85″	140°	22′	53.80″	2月28日	0.17	0.17	-	2	県道283号線起点付近
658	須賀川市	前田川扇田	37°	15′	07.45″	140°	22′	46.30″	3月6日	0.14	0.18	-	-	県道283号線沿い
659	須賀川市	岩淵明神前	37°	15′	27.15″	140°	19′	46.22″	3月6日	0.23	0.28	-	-	県道289号線沿い
660	須賀川市	岩淵明神前	37°	15′	24.35″	140°	19′	34.92″	2月28日	0.21	0.30	-	-	県道291号線6km地点付近

No.	市町村	調査地点	(参考) 世界測地系(60進法) 緯度(北緯)			(参考) 世界測地系(60進法) 経度(東経)			調査月日	測定値(単位: $\mu\text{Sv/h}$) (測定高さ: 1m)			積雪量 (cm)	備 考
			今回	2回目 (23年 8~9月)	1回目 (23年4 月)									
661	須賀川市	岩淵境	37°	15′	55.34″	140°	18′	38.72″	2月28日	0.57	0.54	-	0.5	県道291号線4km地点付近
662	須賀川市	保土原北屋敷	37°	15′	08.45″	140°	18′	39.22″	2月22日	0.32	0.43	0.57	-	茂林院付近
663	須賀川市	保土原上屋敷	37°	15′	03.05″	140°	18′	28.62″	3月6日	0.18	0.25	-	-	県道289号線沿い
664	須賀川市	矢田野山伝	37°	15′	19.54″	140°	17′	12.83″	2月22日	0.47	0.53	-	-	
665	須賀川市	保土原古戸前	37°	15′	00.55″	140°	17′	36.73″	3月6日	0.42	0.50	-	-	県道55号線沿い
666	須賀川市	矢田野東町	37°	15′	48.64″	140°	16′	44.63″	3月6日	0.42	0.66	-	-	
667	須賀川市	矢田野岩ノ上	37°	15′	46.34″	140°	16′	47.23″	2月22日	0.53	0.65	1.4	-	磐女神社付近
668	須賀川市	上山田東山	37°	14′	54.04″	140°	29′	45.50″	3月2日	0.19	0.29	-	-	県道40号線沿い
669	須賀川市	狸森長沢	37°	14′	09.76″	140°	28′	41.48″	2月27日	0.27	0.39	0.61	5	蝦夷嶽展望台入口付近 大山祇神社入口付近
670	須賀川市	虹の台	37°	14′	51.96″	140°	27′	58.48″	2月27日	0.18	0.30	0.33	3	
671	須賀川市	大栗藪内	37°	14′	45.16″	140°	26′	54.48″	2月27日	0.15	0.18	-	-	
672	須賀川市	狸森杉内	37°	14′	18.46″	140°	26′	59.78″	2月28日	0.13	0.18	-	-	県道138号線4km地点付近
673	須賀川市	狸森上堀込	37°	14′	12.96″	140°	26′	07.79″	3月5日	0.16	0.22	-	3	県道63号線6km地点付近
674	須賀川市	田中関林	37°	14′	47.56″	140°	25′	08.89″	2月27日	0.17	0.20	-	-	
675	須賀川市	田中念仏垣	37°	14′	34.56″	140°	24′	46.19″	3月5日	0.15	0.20	-	3	県道141号線起点付近
676	須賀川市	田中境沢	37°	14′	34.86″	140°	24′	46.19″	3月2日	0.15	0.21	-	-	県道141号線沿い
677	須賀川市	田中境沢	37°	14′	33.66″	140°	24′	46.89″	3月8日	0.15	0.23	0.32	-	福島空港公園緑のスポーツゲート前
678	須賀川市	前田扇町	37°	14′	54.55″	140°	22′	55.00″	2月28日	0.16	0.19	-	-	県道283号線2km地点付近
679	田村市	船引町上移上道	37°	31′	33.66″	140°	41′	07.97″	2月27日	0.43	0.77	-	-	団体営農道上道北線前
680	田村市	船引町上移上道	37°	31′	22.67″	140°	40′	56.47″	2月27日	0.51	0.85	-	5	電柱(上移線37)前
681	田村市	船引町北移畦石	37°	31′	56.16″	140°	38′	38.08″	2月27日	0.36	0.51	-	10	
682	田村市	船引町北移長窪	37°	31′	23.76″	140°	38′	47.08″	2月27日	0.29	0.40	-	10	
683	田村市	船引町北移沢口	37°	31′	07.30″	140°	37′	51.30″	2月27日	0.28	0.51	-	10	
684	田村市	船引町石沢六角	37°	31′	17.06″	140°	36′	29.79″	2月22日	0.53	0.62	-	-	
685	田村市	船引町上移下道	37°	30′	45.77″	140°	41′	26.77″	2月22日	0.88	1.2	-	-	県道50号線20km地点付近
686	田村市	船引町上移下道	37°	30′	39.97″	140°	41′	53.26″	2月27日	0.87	1.4	-	5	葛尾村との境界付近
687	田村市	船引町上移曲山	37°	30′	49.77″	140°	40′	09.77″	2月22日	0.41	0.57	-	-	県道50号線18km地点付近
688	田村市	船引町上移竹ノ花	37°	30′	25.97″	140°	39′	56.87″	3月2日	0.24	0.40	0.96	-	広域農道丁字路付近
689	田村市	船引町中山堂ノ作	37°	29′	56.87″	140°	39′	15.98″	2月22日	0.39	0.43	-	3	県道364号線沿い
690	田村市	船引町上移根岸	37°	30′	50.47″	140°	38′	50.38″	2月22日	0.18	0.29	-	-	県道50号線16km地点付近

No.	市町村	調査地点	(参考) 世界測地系(60進法) 緯度(北緯)			(参考) 世界測地系(60進法) 経度(東経)			調査月日	測定値(単位: μ Sv/h) (測定高さ: 1m)			積雪量 (cm)	備 考
			今回	2回目 (23年 8~9月)	1回目 (23年4 月)									
691	田村市	船引町上移根岸	37°	30′	50.27″	140°	38′	56.58″	2月22日	0.18	0.23	-	-	県道364号線沿い
692	田村市	船引町中山堂ノ作	37°	29′	55.92″	140°	39′	16.82″	3月2日	0.37	0.46	0.95	10	女房バス停付近
693	田村市	船引町北移岩登	37°	30′	33.36″	140°	37′	44.94″	3月2日	0.28	0.36	0.80	-	岩登バス停付近
694	田村市	船引町北移岩登	37°	30′	31.17″	140°	37′	37.59″	2月22日	0.29	0.35	-	-	県道50号線14km地点付近
695	田村市	船引町南移越田和	37°	30′	10.09″	140°	37′	57.39″	2月29日	0.27	0.33	-	5	
696	田村市	船引町石沢川前	37°	30′	16.39″	140°	36′	11.65″	2月22日	0.30	0.46	-	-	県道303号線沿い
697	田村市	船引町石沢高橋	37°	30′	13.27″	140°	36′	24.69″	2月22日	0.32	0.38	-	-	県道50号線12km地点付近
698	田村市	船引町石沢山口	37°	30′	04.91″	140°	35′	50.65″	3月2日	0.24	0.31	0.66	-	山口バス停付近
699	田村市	船引町新館曲山	37°	30′	23.66″	140°	34′	40.20″	3月2日	0.31	0.43	0.91	10	曲山公民館付近
700	田村市	都路町岩井沢持藤田	37°	29′	15.13″	140°	44′	15.68″	3月7日	0.51	1.3	-	20	
701	田村市	船引町横道	37°	29′	46.08″	140°	42′	35.36″	2月22日	0.70	1.0	-	-	県道154号線沿い
702	田村市	船引町横道日向前	37°	29′	35.88″	140°	42′	53.76″	3月7日	0.58	1.1	-	30	
703	田村市	船引町横道遠下	37°	29′	10.38″	140°	41′	31.77″	3月2日	0.33	0.71	1.4	-	小塚バス停付近
704	田村市	船引町横道遠下	37°	28′	28.14″	140°	41′	16.00″	2月22日	0.41	0.79	-	3	県道154号線沿い
705	田村市	船引町中山田代	37°	29′	48.87″	140°	40′	29.27″	3月7日	0.40	0.76	-	-	
706	田村市	船引町中山袖	37°	29′	11.40″	140°	39′	17.69″	3月5日	0.25	0.37	0.87	30	袖バス停付近
707	田村市	船引町中山袖	37°	29′	08.16″	140°	39′	15.82″	2月22日	0.30	0.49	-	-	県道364号線沿い
708	田村市	船引町新館上	37°	29′	46.37″	140°	35′	16.30″	2月22日	0.36	0.42	-	-	県道50号線10km地点付近
709	田村市	船引町大倉後田	37°	29′	55.97″	140°	34′	01.81″	3月2日	0.36	0.49	0.89	-	田村市船引清掃センター付近
710	田村市	船引町大倉上台	37°	29′	18.07″	140°	34′	28.16″	3月2日	0.16	0.23	0.53	-	瀬川郵便局
711	田村市	船引町大倉簞田	37°	29′	11.46″	140°	34′	26.91″	2月22日	0.27	0.31	-	-	県道50号線8km地点付近
712	田村市	都路町岩井沢檜梨子	37°	28′	02.29″	140°	45′	24.95″	3月6日	0.70	1.1	2.1	-	
713	田村市	都路町岩井沢強梨	37°	28′	07.39″	140°	43′	36.66″	3月6日	0.71	1.0	1.8	-	
714	田村市	船引町中山小塚	37°	28′	51.78″	140°	41′	20.77″	3月7日	0.43	0.62	-	-	
715	田村市	常葉町山根畷	37°	28′	24.88″	140°	40′	46.08″	2月22日	0.49	0.77	-	3	県道154号線沿い
716	田村市	船引町中山上大段田和	37°	28′	23.49″	140°	38′	28.19″	3月5日	0.27	0.37	1.0	10	上大段田和バス停
717	田村市	船引町中山上大段田和	37°	28′	20.08″	140°	38′	27.02″	2月22日	0.28	0.55	-	-	県道364号線沿い
718	田村市	船引町北鹿又山田	37°	28′	46.98″	140°	35′	38.00″	3月7日	0.21	0.33	0.64	-	移ヶ岳登山口
719	田村市	船引町門鹿西ノ内	37°	28′	47.17″	140°	34′	07.71″	2月21日	0.38	0.42	-	-	県道119号線6km地点付近
720	田村市	船引町北鹿又堂地前	37°	28′	10.25″	140°	34′	58.93″	2月21日	0.34	0.39	-	-	県道119号線8km地点付近

No.	市町村	調査地点	(参考) 世界測地系(60進法) 緯度(北緯)			(参考) 世界測地系(60進法) 経度(東経)			調査月日	測定値(単位: $\mu\text{Sv/h}$) (測定高さ: 1m)			積雪量 (cm)	備 考
			今回	2回目 (23年 8~9月)	1回目 (23年4 月)									
721	田村市	船引町門鹿深作	37°	28′	07.78″	140°	34′	00.61″	2月22日	0.36	0.36	-	-	県道50号線6km地点付近
722	田村市	船引町荒和田梅木内	37°	28′	00.48″	140°	32′	07.20″	3月1日	0.38	0.38	0.70	-	二番組公民館入口付近
723	田村市	船引町荒和田柳内	37°	28′	10.08″	140°	31′	59.39″	3月1日	0.36	0.51	-	5	県道299号線沿い
724	田村市	都路町古道阿園平	37°	27′	15.80″	140°	48′	30.14″	3月7日	0.35	0.46	-	2	
725	田村市	都路町古道石黒	37°	27′	07.70″	140°	48′	13.64″	3月7日	0.65	0.74	-	-	
726	田村市	都路町古道道下	37°	27′	00.20″	140°	46′	12.65″	3月6日	0.34	0.55	1.1	-	下道の内バス停付近
727	田村市	都路町岩井沢言神	37°	27′	46.29″	140°	44′	10.36″	3月6日	0.47	0.65	1.4	-	言神地区土地改良事業記念碑付近
728	田村市	都路町岩井沢中里	37°	27′	28.69″	140°	43′	04.27″	3月6日	0.52	0.80	1.5	-	田村消防団都路地区隊岩井沢分団 第3部車庫前
729	田村市	都路町岩井沢小与内	37°	27′	25.79″	140°	43′	50.16″	3月6日	0.80	1.3	2.6	-	天平橋南側
730	田村市	常葉町山根雨乞平	37°	27′	23.29″	140°	41′	44.87″	3月6日	0.68	1.3	2.4	-	
731	田村市	常葉町山根芦坂	37°	27′	57.99″	140°	40′	22.88″	2月28日	0.27	0.47	0.88	10	芦坂集会所付近
732	田村市	常葉町山根西方地	37°	27′	35.69″	140°	40′	10.78″	2月22日	0.68	0.83	-	-	県道154号線沿い
733	田村市	常葉町山根萩平	37°	27′	32.58″	140°	40′	42.68″	2月28日	0.33	1.2	1.9	10	鎌倉岳登山口付近
734	田村市	常葉町新作遠東	37°	27′	10.96″	140°	39′	20.14″	2月22日	0.31	0.40	-	-	県道154号線沿い
735	田村市	常葉町久保颯土	37°	27′	34.09″	140°	38′	22.89″	2月22日	0.24	0.30	-	-	県道364号線沿い
736	田村市	常葉町久保高原	37°	27′	06.89″	140°	38′	30.67″	2月28日	0.29	0.38	0.68	-	久保集会所
737	田村市	船引町北鹿又三百成	37°	27′	45.60″	140°	36′	11.30″	3月5日	0.18	0.33	0.49	50	前田地区多目的集会所
738	田村市	船引町北鹿又沢田久保	37°	27′	42.48″	140°	35′	58.95″	2月21日	0.20	0.28	-	-	県道119号線10km地点付近
739	田村市	常葉町鹿山	37°	27′	20.96″	140°	36′	11.21″	3月7日	0.20	0.23	-	-	
740	田村市	船引町北鹿又沼ノ下	37°	27′	39.06″	140°	34′	31.91″	3月5日	0.14	0.24	0.51	15	鹿又三区公民館
741	田村市	船引町船引時ノ宮	37°	27′	00.19″	140°	34′	23.72″	2月27日	0.16	0.20	-	-	県道19号線24km地点付近
742	田村市	船引町石森辻	37°	27′	51.83″	140°	33′	43.89″	3月1日	0.28	0.39	0.66	1	辻組集会所入口付近
743	田村市	船引町文珠馬場平	37°	27′	02.49″	140°	33′	28.32″	3月5日	0.10	0.17	0.34	-	田村市船引行政局文殊出張所入口 付近
744	田村市	船引町石森後田	37°	27′	50.18″	140°	32′	54.82″	2月22日	0.48	0.47	-	-	県道50号線4km地点付近
745	田村市	船引町笹山仲森	37°	27′	23.38″	140°	31′	52.02″	2月22日	0.26	0.31	-	-	県道50号線2km地点付近
746	田村市	船引町栗田栗田	37°	27′	21.98″	140°	31′	23.03″	3月1日	0.23	0.25	-	-	県道299号線 船引側起点付近
747	田村市	船引町笹山立石	37°	27′	17.48″	140°	31′	37.02″	3月5日	0.39	0.38	0.62	20	田村市栗田出張所入口付近
748	田村市	都路町古道戸屋	37°	26′	03.61″	140°	48′	04.65″	3月7日	0.31	0.52	-	-	
749	田村市	都路町古道芹ヶ沢	37°	26′	36.10″	140°	47′	15.15″	3月6日	0.43	0.65	1.2	-	
750	田村市	都路町古道本町	37°	26′	06.01″	140°	47′	42.15″	2月21日	0.22	0.22	-	1	県道381号線起点付近

No.	市町村	調査地点	(参考) 世界測地系(60進法) 緯度(北緯)			(参考) 世界測地系(60進法) 経度(東経)			調査月日	測定値(単位: $\mu\text{Sv/h}$) (測定高さ: 1m)			積雪量 (cm)	備 考
			今回	2回目 (23年 8~9月)	1回目 (23年4 月)									
751	田村市	都路町古道寺ノ前	37°	26′	05.01″	140°	47′	42.55″	3月6日	0.27	0.27	0.48	-	都路郵便局駐車場
752	田村市	都路町岩井沢中ノ沢	37°	26′	42.20″	140°	42′	54.07″	2月29日	0.30	0.59	-	20	
753	田村市	常葉町山根早坂	37°	26′	19.50″	140°	41′	20.38″	2月29日	0.26	0.37	-	10	
754	田村市	常葉町山根余平田	37°	26′	51.39″	140°	40′	14.08″	2月28日	0.25	0.34	0.66	-	余平田集会所付近
755	田村市	常葉町常葉目石沢	37°	26′	24.64″	140°	40′	03.21″	2月28日	0.23	0.35	0.54	10	山根側道橋
756	田村市	常葉町常葉坂ノ下	37°	26′	34.99″	140°	38′	23.69″	2月22日	0.16	0.20	-	-	県道364号線沿い
757	田村市	常葉町常葉内町	37°	26′	21.15″	140°	38′	42.21″	2月22日	0.14	0.18	-	-	県道154号線沿い
758	田村市	常葉町常葉早稲川館	37°	26′	19.72″	140°	38′	53.57″	2月24日	0.15	0.15	-	-	県道288号線沿い
759	田村市	常葉町常葉上町	37°	26′	17.30″	140°	38′	55.99″	2月24日	0.16	0.21	-	-	県道113号線起点付近 国道288号線側
760	田村市	常葉町常葉七日市場	37°	26′	14.20″	140°	38′	04.30″	2月28日	0.13	0.14	0.34	-	
761	田村市	常葉町久保仲田	37°	26′	43.89″	140°	37′	55.15″	2月28日	0.27	0.26	0.62	-	久保下集会所付近
762	田村市	常葉町久保樋ノ口	37°	26′	17.19″	140°	37′	35.40″	2月24日	0.16	0.22	-	-	県道113号線2km地点付近
763	田村市	常葉町西向蛭田	37°	26′	47.89″	140°	36′	32.30″	2月21日	0.18	0.22	-	-	県道119号線12km地点付近
764	田村市	常葉町西向米粉原	37°	26′	31.84″	140°	36′	24.04″	2月28日	0.13	0.19	0.33	-	西向簡易郵便局
765	田村市	船引町船引五升車	37°	26′	32.29″	140°	34′	27.91″	2月28日	0.15	0.20	0.31	-	船引駅付近駐車場付近
766	田村市	船引町船引安久津	37°	26′	32.49″	140°	34′	26.01″	2月27日	0.12	0.14	-	3	県道172号線0.5km地点付近
767	田村市	船引町船引北町通	37°	26′	18.94″	140°	34′	29.46″	2月27日	0.13	0.16	-	-	県道172号線起点付近
768	田村市	船引町船引城ノ内	37°	26′	18.69″	140°	34′	08.21″	2月28日	0.12	0.15	0.29	-	船引郵便局入口付近
769	田村市	船引町船引南町通	37°	26′	17.29″	140°	34′	33.53″	2月28日	0.14	0.19	0.27	-	県道113号線 大方病院駐車場付近
770	田村市	船引町船引八升蒔	37°	26′	13.59″	140°	34′	46.28″	2月27日	0.12	0.14	-	5	県道19号線22km地点付近 船引小学校付近
771	田村市	船引町春山赤間田	37°	26′	12.49″	140°	32′	04.03″	3月1日	0.26	0.28	0.40	-	大滝根水環境センター付近
772	田村市	都路町古道八幡前	37°	25′	35.41″	140°	47′	30.34″	3月7日	0.44	0.55	-	-	
773	田村市	都路町古道斎ノ脇	37°	25′	11.41″	140°	47′	25.35″	3月6日	0.39	0.97	1.3	20	馬洗戸橋南側
774	田村市	都路町古道中屋敷	37°	25′	50.11″	140°	46′	26.45″	2月21日	0.54	0.70	-	-	県道381号線2km地点付近
775	田村市	都路町古道山口	37°	25′	50.71″	140°	45′	15.36″	3月6日	0.44	0.97	1.7	-	田村市消防団都路地区隊古道分団第2部車庫前
776	田村市	都路町古道山口	37°	25′	49.61″	140°	45′	04.46″	2月21日	0.88	1.0	-	-	県道381号線4km地点付近
777	田村市	都路町古道山口	37°	25′	31.51″	140°	44′	11.97″	3月6日	0.34	0.84	1.5	-	県道381号線沿い 石橋転作促進技術研修センター付近
778	田村市	都路町古道山口	37°	25′	23.61″	140°	44′	06.47″	2月21日	0.35	0.58	-	-	県道381号線6km地点付近
779	田村市	都路町古道山口	37°	25′	42.70″	140°	43′	47.87″	3月6日	0.44	0.85	1.3	-	グリーンパーク都路入口付近
780	田村市	常葉町堀田赤土	37°	25′	12.11″	140°	43′	15.27″	2月21日	0.28	0.48	-	-	県道381号線8km地点付近

No.	市町村	調査地点	(参考) 世界測地系(60進法) 緯度(北緯)			(参考) 世界測地系(60進法) 経度(東経)			調査月日	測定値(単位: $\mu\text{Sv/h}$) (測定高さ: 1m)			積雪量 (cm)	備 考
			今回	2回目 (23年 8~9月)	1回目 (23年4 月)									
781	田村市	常葉町堀田八百坂	37°	25′	08.71″	140°	42′	30.78″	2月28日	0.16	0.24	0.43	-	田代集会所付近
782	田村市	常葉町堀田岡之内	37°	25′	26.10″	140°	41′	04.58″	2月28日	0.13	0.18	0.32	10	堀田大橋北西側
783	田村市	常葉町関本神明前	37°	25′	16.43″	140°	39′	11.26″	2月24日	0.15	0.20	-	-	県道303号線沿い
784	田村市	常葉町関本中之坪	37°	25′	05.23″	140°	39′	14.64″	2月28日	0.18	0.17	0.27	-	
785	田村市	常葉町常葉猿子田	37°	25′	59.97″	140°	38′	20.09″	2月28日	0.14	0.24	0.43	10	常葉運動場
786	田村市	常葉町常葉富作	37°	25′	20.60″	140°	37′	45.40″	2月28日	0.12	0.18	0.30	3	山田作公民館
787	田村市	船引町今泉狐作	37°	25′	33.40″	140°	36′	48.40″	2月24日	0.23	0.25	-	-	県道113号線4km地点付近
788	田村市	船引町今泉鳥足	37°	25′	38.96″	140°	35′	47.59″	3月1日	0.12	0.16	0.30	5	第一小野新町街道踏切付近
789	田村市	船引町今泉鳥足	37°	25′	35.90″	140°	35′	51.01″	2月21日	0.11	0.16	-	-	県道19号線20km地点付近
790	田村市	船引町芦沢光大寺	37°	25′	29.69″	140°	31′	26.24″	2月24日	0.23	0.23	-	-	県道300号線4km地点付近
791	田村市	都路町古道休場	37°	24′	30.31″	140°	45′	52.46″	3月6日	0.32	0.86	1.4	-	馬洗戸集会所前
792	田村市	都路町古道休場	37°	24′	53.71″	140°	44′	29.97″	3月6日	0.30	0.68	1.2	50	桧山橋南西側付近
793	田村市	常葉町堀田長七田	37°	24′	49.91″	140°	42′	09.78″	2月21日	0.17	0.20	-	1	県道381号線10km地点付近
794	田村市	常葉町堀田中戸之内	37°	24′	59.71″	140°	41′	11.28″	2月24日	0.12	0.16	-	-	
795	田村市	常葉町堀田堰田	37°	24′	56.21″	140°	41′	45.48″	2月28日	0.16	0.20	0.32	-	川越婦人ホーム付近
796	田村市	常葉町堀田海老沢	37°	24′	09.61″	140°	41′	35.28″	2月24日	0.23	0.27	-	-	県道306号線沿い
797	田村市	常葉町小檜山藪下	37°	24′	56.11″	140°	40′	02.82″	2月28日	0.11	0.16	0.28	3	小桧山公民館付近
798	田村市	常葉町小檜山行屋前	37°	24′	51.91″	140°	40′	09.69″	2月24日	0.17	0.20	-	-	
799	田村市	船引町今泉休場	37°	24′	58.30″	140°	36′	00.91″	2月24日	0.17	0.19	-	-	県道113号線6km地点付近
800	田村市	常葉町堀田川越	37°	24′	52.93″	140°	36′	30.28″	3月1日	0.16	0.19	0.31	-	
801	田村市	大越町下大越塚野町	37°	24′	44.60″	140°	36′	32.91″	2月21日	0.14	0.14	-	-	県道19号線18km地点付近
802	田村市	船引町永谷下	37°	24′	44.04″	140°	35′	15.24″	3月5日	0.16	0.17	0.30	-	
803	田村市	船引町永谷下	37°	24′	49.20″	140°	34′	47.72″	2月24日	0.19	0.21	-	-	県道113号線8km地点付近
804	田村市	船引町芦沢堂ノ前	37°	24′	41.80″	140°	33′	30.02″	2月24日	0.15	0.20	-	-	県道113号線10km地点付近
805	田村市	船引町春山芦沢	37°	24′	39.40″	140°	33′	24.82″	3月1日	0.13	0.18	0.28	-	
806	田村市	船引町遠山沢反田	37°	24′	11.10″	140°	33′	44.72″	2月29日	0.14	0.18	-	2	県道57号線6km地点付近
807	田村市	船引町芦沢込内前	37°	24′	07.10″	140°	33′	08.73″	2月24日	0.16	0.19	-	-	県道57号線8km地点付近
808	田村市	船引町芦沢霜田	37°	24′	46.30″	140°	32′	16.83″	2月24日	0.21	0.25	-	-	県道300号線6km地点付近
809	田村市	船引町芦沢朴橋	37°	24′	39.40″	140°	32′	44.23″	2月24日	0.17	0.19	-	-	県道113号線11.2km地点付近 県道57号線側
810	田村市	船引町芦沢霜田	37°	24′	35.10″	140°	32′	29.53″	3月1日	0.13	0.19	0.25	13	

No.	市町村	調査地点	(参考) 世界測地系(60進法) 緯度(北緯)			(参考) 世界測地系(60進法) 経度(東経)			調査月日	測定値(単位: $\mu\text{Sv/h}$) (測定高さ: 1m)			積雪量 (cm)	備 考
			今回	2回目 (23年 8~9月)	1回目 (23年4 月)									
811	田村市	船引町芦沢桃前	37°	24′	33.00″	140°	32′	48.33″	2月29日	0.15	0.18	-	3	県道57号線8km地点付近
812	田村市	船引町芦沢横土	37°	24′	47.40″	140°	31′	04.03″	3月2日	0.18	0.25	-	-	
813	田村市	船引町芦沢菅又	37°	24′	07.40″	140°	31′	57.93″	2月29日	0.19	0.24	-	6	県道57号線10km地点付近
814	田村市	都路町古道後ノ前	37°	23′	55.62″	140°	48′	05.55″	3月6日	0.21	0.43	0.79	-	
815	田村市	都路町古道東久保	37°	23′	28.12″	140°	46′	52.76″	3月7日	0.50	0.53	-	-	
816	田村市	都路町古道遠上前	37°	23′	25.62″	140°	46′	06.46″	3月8日	0.46	0.84	-	-	
817	田村市	都路町古道九郎鹿	37°	23′	40.02″	140°	44′	49.97″	3月9日	0.38	0.57	-	-	
818	田村市	常葉町八升栗	37°	23′	24.72″	140°	42′	07.58″	2月24日	0.37	0.55	-	-	県道112号線2km地点付近
819	田村市	常葉町堀田	37°	23′	03.32″	140°	42′	32.48″	2月27日	0.53	1.0	-	5	県道112号線起点付近 川内村との境界付近
820	田村市	常葉町堀田	37°	23′	03.62″	140°	42′	32.38″	2月24日	0.67	1.0	-	-	県道112号線起点付近 川内村との境界付近
821	田村市	常葉町堀田鳴沢	37°	23′	58.31″	140°	41′	38.48″	2月21日	0.16	0.23	-	-	県道302号線12km地点付近
822	田村市	常葉町早稲川根子田	37°	23′	51.11″	140°	41′	06.59″	2月24日	0.25	0.30	-	-	県道112号線4km地点付近
823	田村市	常葉町早稲川柳渡戸	37°	23′	50.61″	140°	41′	09.49″	2月27日	0.19	0.27	-	5	県道112号線沿い
824	田村市	常葉町早稲川道	37°	23′	51.01″	140°	40′	45.68″	2月21日	0.17	0.24	-	3	県道112号線14km地点付近
825	田村市	常葉町早稲川上遠野	37°	23′	47.61″	140°	40′	23.69″	2月24日	0.20	0.29	-	-	県道112号線6km地点付近
826	田村市	常葉町早稲川上遠野	37°	23′	42.31″	140°	40′	11.59″	2月29日	0.17	0.22	0.39	10	早稲川集会所入口付近
827	田村市	常葉町早稲川石倉下	37°	23′	42.81″	140°	39′	51.59″	2月21日	0.23	0.29	-	-	県道381号線16km地点付近
828	田村市	常葉町早稲川五条	37°	23′	27.81″	140°	39′	21.80″	2月24日	0.13	0.16	-	-	県道112号線8km地点付近
829	田村市	大越町下大越百目木沢	37°	23′	42.51″	140°	38′	51.50″	2月29日	0.16	0.20	0.29	10	
830	田村市	大越町下大越三百成	37°	23′	39.21″	140°	38′	25.58″	2月24日	0.15	0.20	-	-	県道112号線10km地点付近
831	田村市	大越町下大越上田	37°	23′	52.14″	140°	37′	22.51″	2月29日	0.15	0.16	0.25	15	
832	田村市	大越町下大越上田	37°	23′	50.03″	140°	37′	22.71″	2月21日	0.18	0.18	-	-	県道19号線16km地点付近
833	田村市	大越町下大越古川	37°	23′	42.31″	140°	37′	29.11″	2月29日	0.12	0.15	-	6	県道57号線起点付近
834	田村市	大越町上大越古町	37°	23′	20.31″	140°	37′	37.34″	2月24日	0.09	0.11	-	-	県道112号線11.8km地点付近 県道19号線側
835	田村市	大越町下大越新田	37°	23′	47.86″	140°	36′	28.79″	2月29日	0.14	0.17	0.27	10	
836	田村市	船引町道崎	37°	23′	43.74″	140°	36′	09.03″	2月29日	0.11	0.14	-	5	県道57号線2km地点付近
837	田村市	船引町門沢山崎	37°	23′	42.74″	140°	35′	25.68″	3月1日	0.11	0.15	0.29	-	
838	田村市	船引町門沢直道	37°	23′	17.80″	140°	35′	02.10″	3月1日	0.15	0.21	0.31	-	
839	田村市	船引町門沢新館	37°	23′	07.01″	140°	35′	19.22″	2月24日	0.17	0.19	-	-	県道300号線12km地点付近
840	田村市	船引町堀越新田	37°	23′	54.71″	140°	34′	04.92″	3月1日	0.15	0.17	0.28	5	

No.	市町村	調査地点	(参考) 世界測地系(60進法) 緯度(北緯)			(参考) 世界測地系(60進法) 経度(東経)			調査月日	測定値(単位: $\mu\text{Sv/h}$) (測定高さ: 1m)			積雪量 (cm)	備 考
			今回	2回目 (23年 8~9月)	1回目 (23年4 月)									
841	田村市	船引町堀越丸森	37°	23′	46.51″	140°	34′	15.82″	2月24日	0.16	0.18	-	-	県道300号線10km地点付近
842	田村市	船引町堀越堂庵	37°	23′	41.31″	140°	34′	49.72″	2月29日	0.16	0.19	-	7	県道57号線4km地点付近
843	田村市	船引町芦沢六百田	37°	23′	31.61″	140°	32′	01.23″	3月1日	0.16	0.19	0.29	5	田村市消防団車庫入口付近
844	田村市	船引町芦沢久保田	37°	23′	05.71″	140°	32′	10.83″	3月2日	0.23	0.25	0.36	-	
845	田村市	都路町古道細田沢	37°	22′	54.73″	140°	48′	01.35″	3月6日	0.32	0.58	0.87	5	
846	田村市	大越町早稲川牛塔場	37°	22′	28.08″	140°	41′	00.70″	3月7日	0.12	0.21	-	15	
847	田村市	大越町早稲川前田	37°	22′	51.42″	140°	40′	06.77″	3月7日	0.13	0.15	0.23	-	早稲川生活改善センター付近
848	田村市	大越町早稲川宮ノ前	37°	22′	45.72″	140°	40′	12.79″	2月21日	0.11	0.18	-	10	県道381号線18km地点付近
849	田村市	大越町上大越白石	37°	22′	37.12″	140°	38′	19.50″	2月29日	0.13	0.15	0.23	15	白山コミュニティセンター入口付近
850	田村市	大越町上大越元池	37°	22′	50.92″	140°	37′	59.71″	2月21日	0.12	0.14	-	-	県道19号線14km地点付近
851	田村市	大越町上大越岩崎	37°	22′	27.12″	140°	37′	37.21″	2月29日	0.19	0.22	0.33	10	
852	田村市	大越町牧野大木	37°	22′	24.64″	140°	36′	00.05″	3月1日	0.16	0.22	0.33	-	
853	田村市	船引町門沢深山	37°	22′	20.32″	140°	35′	06.42″	3月2日	0.13	0.24	-	5	
854	田村市	船引町堀越若宮	37°	22′	57.01″	140°	34′	12.62″	3月1日	0.14	0.21	0.30	15	
855	田村市	大越町早稲川鬼五郎	37°	21′	23.93″	140°	40′	50.89″	3月7日	0.15	0.27	0.36	-	石碑付近
856	田村市	大越町早稲川鬼五郎	37°	21′	23.93″	140°	40′	50.89″	3月7日	0.15	0.22	-	-	あぶくま高原ホテル付近
857	田村市	大越町早稲川鬼五郎	37°	21′	50.63″	140°	40′	38.09″	2月21日	0.14	0.20	-	5	県道381号線20km地点付近
858	田村市	常葉町早稲川早稲川	37°	21′	29.91″	140°	40′	33.20″	2月22日	0.16	0.23	0.34	-	国道381号線沿い
859	田村市	滝根町菅谷仙台平	37°	21′	05.53″	140°	40′	06.70″	2月21日	0.17	0.19	-	-	県道381号線24km地点付近
860	田村市	滝根町菅谷馬場	37°	21′	08.33″	140°	39′	36.20″	2月21日	0.12	0.15	-	-	県道381号線26km地点付近
861	田村市	大越町上大越曲田	37°	21′	54.08″	140°	38′	17.82″	2月21日	0.16	0.19	-	-	県道19号線12km地点付近
862	田村市	滝根町菅谷鳥ノ松	37°	21′	22.69″	140°	38′	18.84″	2月27日	0.11	0.16	-	-	県道301号線3km地点付近
863	田村市	滝根町菅谷柵塚	37°	21′	18.33″	140°	38′	26.01″	2月22日	0.14	0.15	0.22	-	田村市消防団車庫付近
864	田村市	滝根町菅谷沖田	37°	21′	00.94″	140°	38′	46.87″	2月21日	0.12	0.12	-	-	県道381号線28km地点付近
865	田村市	滝根町菅谷矢立松	37°	21′	19.72″	140°	37′	36.71″	2月27日	0.16	0.21	-	3	県道301号線2km地点付近
866	田村市	滝根町菅谷猿内	37°	21′	18.23″	140°	37′	45.81″	2月22日	0.14	0.16	0.26	-	猿内集会場入口付近
867	田村市	大越町牧野中ノ町	37°	21′	46.42″	140°	36′	24.62″	2月27日	0.17	0.20	-	-	国道349号線沿い
868	田村市	大越町牧野中ノ町	37°	21′	46.65″	140°	36′	23.26″	2月22日	0.18	0.19	0.31	-	
869	田村市	滝根町神俣入新田	37°	20′	21.94″	140°	41′	00.90″	2月22日	0.23	0.38	-	-	
870	田村市	滝根町菅谷東釜山	37°	20′	50.33″	140°	40′	40.90″	2月21日	0.28	0.34	-	5	県道381号線22km地点付近

No.	市町村	調査地点	(参考) 世界測地系(60進法) 緯度(北緯)			(参考) 世界測地系(60進法) 経度(東経)			調査月日	測定値(単位: $\mu\text{Sv/h}$) (測定高さ: 1m)			積雪量 (cm)	備 考
			今回	2回目 (23年 8~9月)	1回目 (23年4 月)									
871	田村市	滝根町神俣糠塚	37°	20′	34.43″	140°	40′	17.90″	2月22日	0.16	0.19	0.32	-	
872	田村市	滝根町菅谷六大田	37°	20′	39.23″	140°	39′	06.31″	2月22日	0.14	0.15	0.28	-	桜町バス停付近
873	田村市	滝根町菅谷入水	37°	20′	56.03″	140°	38′	51.21″	2月21日	0.15	0.14	-	-	県道19号線10km地点付近
874	田村市	滝根町菅谷作前	37°	20′	53.29″	140°	37′	51.74″	2月22日	0.15	0.22	0.31	-	
875	田村市	滝根町神俣入新田	37°	19′	45.14″	140°	41′	44.00″	2月22日	0.17	0.21	0.36	-	入新田3号橋前 滝根側
876	田村市	滝根町神俣入新田	37°	19′	41.84″	140°	41′	48.79″	3月1日	0.17	0.28	-	2	県道36号線2km地点付近
877	田村市	滝根町神俣大平	37°	19′	43.34″	140°	40′	29.50″	3月1日	0.17	0.23	-	-	県道36号線4km地点付近
878	田村市	滝根町神俣和貢	37°	19′	38.64″	140°	40′	15.40″	2月22日	0.15	0.16	0.21	-	多目的研修集会施設駐車場付近
879	田村市	滝根町神俣一ノ坪	37°	19′	57.84″	140°	39′	22.61″	2月21日	0.13	0.13	-	-	8km地点
880	田村市	滝根町神俣関場	37°	19′	27.74″	140°	39′	25.11″	3月1日	0.10	0.11	-	-	県道36号線6km地点付近
881	田村市	滝根町神俣関場	37°	19′	20.24″	140°	38′	56.41″	2月22日	0.19	0.21	-	-	県道36号線沿い
882	田村市	滝根町神俣入新田	37°	18′	55.55″	140°	42′	24.69″	3月1日	0.27	0.55	-	3	県道36号線起点付近
883	田村市	滝根町神俣入新田	37°	18′	54.69″	140°	42′	25.76″	2月22日	0.30	0.43	-	-	いわき市・田村市境
884	田村市	滝根町広瀬段ノ下	37°	18′	54.34″	140°	39′	32.81″	2月21日	0.14	0.13	-	-	県道19号線6km地点付近
885	田村市	滝根町広瀬赤沼	37°	18′	26.25″	140°	39′	18.94″	2月22日	0.13	0.14	0.30	-	
886	田村市	滝根町広瀬矢大臣	37°	17′	48.95″	140°	41′	38.70″	2月27日	0.48	0.66	-	10	県道145号線4.2km地点付近 いわき市との境界付近
887	田村市	滝根町広瀬矢大臣	37°	17′	41.15″	140°	40′	24.01″	2月27日	0.15	0.16	-	1	県道145号線いわき市との境界より2km地点付近
888	田村市	滝根町広瀬矢大臣	37°	17′	39.45″	140°	40′	18.81″	2月22日	0.15	0.15	0.23	-	田村東部環境センター石碑付近
889	田村市	滝根町広瀬八幡平	37°	17′	55.95″	140°	39′	02.61″	2月21日	0.18	0.13	-	-	県道19号線4km地点付近
890	田村市	滝根町広瀬猿ヶ坂	37°	17′	36.35″	140°	39′	14.01″	2月27日	0.12	0.16	-	3	県道145号線起点付近 県道19号線側
891	田村市	滝根町広瀬町	37°	17′	27.25″	140°	38′	54.22″	2月22日	0.14	0.17	0.21	-	
892	田村市	滝根町広瀬幡門場	37°	17′	16.15″	140°	38′	26.82″	2月21日	0.15	0.15	-	-	県道19号線2km地点付近
893	鏡石町	蒲之沢町	37°	16′	34.98″	140°	21′	30.61″	3月5日	0.25	0.46	-	2	県道67号線22km地点付近
894	鏡石町	芹沢町	37°	16′	01.64″	140°	21′	15.81″	3月6日	0.24	0.33	0.53	-	八幡神社入口付近
895	鏡石町	深内町	37°	16′	35.54″	140°	20′	36.11″	3月6日	0.32	0.41	0.84	-	乳石神社付近
896	鏡石町	仁井田	37°	15′	27.55″	140°	20′	03.01″	3月6日	0.25	0.30	0.48	-	仁井田公民館付近
897	鏡石町	本町	37°	15′	04.35″	140°	20′	48.41″	3月6日	0.23	0.27	-	-	県道289号線沿い
898	鏡石町	成田東	37°	14′	16.66″	140°	23′	07.00″	3月6日	0.12	0.13	0.22	-	下川橋歩道
899	鏡石町	諏訪町	37°	14′	03.96″	140°	23′	04.60″	3月6日	0.15	0.16	-	-	県道283号線沿い
900	鏡石町	旭町	37°	14′	45.25″	140°	21′	03.11″	3月6日	0.21	0.25	0.41	-	須賀川消防署鏡石分署付近

No.	市町村	調査地点	(参考) 世界測地系(60進法) 緯度(北緯)			(参考) 世界測地系(60進法) 経度(東経)			調査月日	測定値(単位: $\mu\text{Sv/h}$) (測定高さ: 1m)			積雪量 (cm)	備 考
			今回	2回目 (23年 8~9月)	1回目 (23年4 月)									
901	鏡石町	羽鳥	37°	14′	16.55″	140°	21′	30.81″	3月6日	0.22	0.26	0.38	-	豊郷構造改善センター前
902	鏡石町	豊郷	37°	14′	08.86″	140°	21′	41.51″	3月7日	0.16	0.20	-	-	県道288号線沿い
903	鏡石町	旭町	37°	14′	40.05″	140°	20′	42.21″	3月7日	0.22	0.27	-	-	
904	鏡石町	中町	37°	14′	50.75″	140°	20′	16.70″	3月7日	0.25	0.26	-	-	県道288号線沿い
905	鏡石町	笠石	37°	14′	14.45″	140°	20′	06.42″	3月6日	0.15	0.20	0.32	20	熊野神社付近
906	鏡石町	小栗山	37°	14′	25.05″	140°	18′	54.72″	3月6日	0.41	0.43	0.61	-	県道288号線沿い ふれあいの森公園キャンプ場付近
907	鏡石町	成田	37°	13′	55.36″	140°	23′	00.80″	2月28日	0.15	0.19	-	1	県道283号線4km地点付近
908	鏡石町	諏訪町	37°	13′	57.66″	140°	23′	01.80″	3月7日	0.17	0.21	-	-	県道283号線沿い
909	鏡石町	諏訪町	37°	13′	22.46″	140°	23′	07.01″	3月6日	0.15	0.21	-	-	県道283号線沿い
910	天栄村	田良尾更目木	37°	17′	43.31″	140°	04′	04.27″	3月7日	0.09	0.13	-	-	県道235号線沿い
911	天栄村	牧之内	37°	16′	27.73″	140°	10′	14.36″	3月8日	0.44	0.69	1.1	-	国道294号線沿い
912	天栄村	牧之内中林	37°	16′	26.43″	140°	09′	32.26″	3月8日	0.38	0.68	1.3	-	国道118号線沿い
913	天栄村	羽鳥水上	37°	15′	59.23″	140°	08′	12.27″	3月7日	0.36	0.68	0.75	-	国道118号線沿い 金山橋付近
914	天栄村	羽鳥水上	37°	16′	08.73″	140°	05′	30.89″	3月7日	0.17	0.21	0.34	-	国道118号線沿い 羽鳥トンネル付近
915	天栄村	羽鳥水上	37°	16′	23.82″	140°	04′	28.69″	3月7日	0.15	0.25	0.39	-	国道118号線沿い
916	天栄村	田良尾居平	37°	16′	46.32″	140°	03′	42.19″	3月7日	0.12	0.16	-	-	
917	天栄村	田良尾鹿野	37°	16′	47.72″	140°	03′	42.29″	3月7日	0.10	0.21	0.38	-	国道118号沿い大平橋付近
918	天栄村	田良尾芝草	37°	16′	33.82″	140°	02′	50.18″	3月7日	0.10	0.18	0.25	-	国道118号線沿い きょうづかはし付近
919	天栄村	田良尾五輪林山	37°	16′	24.72″	140°	01′	20.11″	3月7日	0.09	0.11	0.15	-	五輪林付近 国道118号沿い天栄村湯本支所前
920	天栄村	田良尾野仲	37°	16′	47.52″	140°	00′	23.41″	3月7日	0.07	0.09	0.12	-	国道118号線沿い 天栄村立湯本小学校前
921	天栄村	白子	37°	15′	15.04″	140°	15′	09.44″	3月6日	0.42	0.62	-	-	県道289号線沿い
922	天栄村	白子中屋敷	37°	15′	08.74″	140°	15′	39.64″	3月8日	0.43	0.95	1.6	-	県道289号線沿い「板宮神社」入口付近
923	天栄村	下松本原畑	37°	15′	17.44″	140°	14′	47.44″	3月8日	0.46	0.64	1.5	-	原畑付近「天栄村役場」付近
924	天栄村	下松本鈴ヶ崎	37°	15′	15.84″	140°	14′	09.34″	3月6日	0.34	0.81	-	-	県道289号線沿い
925	天栄村	羽鳥水上	37°	15′	48.23″	140°	06′	44.48″	3月7日	0.19	0.38	0.64	-	国道118号線沿い
926	天栄村	羽鳥水上	37°	15′	59.03″	140°	05′	53.61″	3月7日	0.18	0.29	-	-	県道58号線・国道118号線丁字路付近
927	天栄村	羽鳥田良尾	37°	15′	07.33″	140°	04′	50.19″	3月7日	0.11	0.25	0.35	-	村道羽鳥1号線沿い
928	天栄村	高林日向	37°	14′	14.75″	140°	18′	00.93″	3月6日	0.24	0.35	-	-	県道288号線沿い
929	天栄村	高林南	37°	14′	03.75″	140°	18′	10.73″	3月6日	0.28	0.37	-	-	県道55号線沿い
930	天栄村	飯豊宮ノ下	37°	14′	35.35″	140°	17′	24.33″	3月6日	0.21	0.35	-	-	県道289号線沿い

No.	市町村	調査地点	(参考) 世界測地系(60進法) 緯度(北緯)			(参考) 世界測地系(60進法) 経度(東経)			調査月日	測定値(単位: $\mu\text{Sv/h}$) (測定高さ: 1m)			積雪量 (cm)	備 考
			今回	2回目 (23年 8~9月)	1回目 (23年4 月)									
931	天栄村	高林西	37°	14′	09.95″	140°	17′	23.73″	3月6日	0.27	0.39	-	-	
932	天栄村	小川館ノ越	37°	14′	09.55″	140°	17′	28.13″	3月8日	0.35	0.34	0.92	-	県道282号線沿い 東北新幹線高架付近
933	天栄村	白子野竹内	37°	14′	55.54″	140°	16′	17.64″	3月6日	0.43	0.52	-	-	
934	天栄村	小川古内	37°	14′	07.65″	140°	16′	17.34″	3月6日	0.59	0.82	-	-	県道286号線沿い
935	天栄村	大里五斗蒔	37°	14′	02.85″	140°	16′	02.04″	3月8日	0.59	0.64	1.6	-	仁戸内バス停付近
936	天栄村	大里宮下	37°	14′	19.15″	140°	14′	39.44″	3月6日	0.48	0.77	-	-	県道285号線沿い
937	天栄村	大里町川	37°	14′	18.35″	140°	14′	43.74″	3月8日	0.71	0.98	1.7	-	国道294号線沿い 竜田橋南西側
938	天栄村	大里智越	37°	14′	48.24″	140°	13′	15.25″	3月6日	0.41	0.82	-	-	県道284号線沿い
939	天栄村	大里不動沢	37°	14′	42.54″	140°	13′	31.05″	3月8日	0.71	1.1	1.7	-	県道282号線沿い 丸山車庫バス停付近
940	天栄村	大里東道上	37°	14′	58.44″	140°	12′	06.93″	3月6日	0.53	0.86	-	-	
941	天栄村	大里安養寺	37°	14′	53.74″	140°	11′	51.26″	3月6日	0.33	0.65	1.3	-	県道282号線沿い 安養寺の一里塚跡付近
942	天栄村	羽鳥水上	37°	14′	43.83″	140°	04′	22.60″	3月7日	0.12	0.29	0.40	-	村道羽鳥1号線沿い
943	天栄村	羽鳥水上	37°	14′	20.14″	140°	04′	11.10″	3月7日	0.15	0.29	-	-	
944	天栄村	羽鳥水上	37°	14′	19.24″	140°	04′	12.40″	3月7日	0.16	0.28	0.51	-	村道羽鳥1号線・県道37号線交差点付近
945	天栄村	田良尾芝草	37°	16′	40.12″	140°	03′	48.59″	3月7日	0.12	0.30	0.40	-	
946	天栄村	田良尾芝草	37°	14′	05.94″	140°	01′	48.51″	3月7日	0.13	0.26	0.38	-	「板小屋遺跡」付近
947	天栄村	湯本下河内	37°	16′	03.75″	139°	59′	52.51″	3月7日	0.09	0.11	0.15	-	
948	天栄村	湯本下河内	37°	15′	36.92″	139°	59′	51.62″	3月7日	0.09	0.14	0.13	-	
949	石川町	母畑梅木入	37°	11′	33.98″	140°	28′	55.78″	2月27日	0.17	0.16	-	10	
950	石川町	湯郷渡前ノ内	37°	11′	06.88″	140°	29′	34.48″	3月7日	0.15	0.18	-	-	
951	石川町	母畑庫壁前	37°	11′	22.18″	140°	28′	04.19″	3月7日	0.16	0.19	0.30	-	上母畑研修集会所付近
952	石川町	湯郷渡前ノ内	37°	10′	57.78″	140°	28′	28.78″	2月27日	0.14	0.14	-	5	県道40号線沿い
953	石川町	母畑文田	37°	11′	16.18″	140°	27′	30.89″	3月2日	0.15	0.15	-	-	県道63号線沿い
954	石川町	母畑文田	37°	11′	04.38″	140°	27′	32.49″	3月7日	0.14	0.17	-	-	県道139号線沿い
955	石川町	母畑小田口	37°	11′	03.98″	140°	27′	31.29″	3月2日	0.14	0.19	0.24	-	県道139号線沿い 母畑橋上
956	石川町	曲木切通	37°	11′	04.98″	140°	26′	17.50″	3月7日	0.15	0.17	-	-	県道284号線沿い
957	石川町	曲木切通	37°	11′	03.58″	140°	26′	16.60″	3月7日	0.13	0.14	-	-	県道139号線沿い
958	石川町	中田村松	37°	10′	00.19″	140°	29′	55.88″	3月2日	0.13	0.14	0.24	7	
959	石川町	湯郷渡米子平	37°	10′	21.29″	140°	28′	05.09″	3月2日	0.11	0.12	-	-	県道63号線沿い
960	石川町	北山取木沢	37°	10′	07.09″	140°	28′	57.79″	3月2日	0.15	0.16	-	-	

No.	市町村	調査地点	(参考) 世界測地系(60進法) 緯度(北緯)			(参考) 世界測地系(60進法) 経度(東経)			調査月日	測定値(単位: $\mu\text{Sv/h}$) (測定高さ: 1m)			積雪量 (cm)	備 考
			今回	2回目 (23年 8~9月)	1回目 (23年4 月)									
961	石川町	中野水内	37°	10′	30.48″	140°	25′	16.70″	2月29日	0.11	0.14	0.22	8	野木沢駅付近
962	石川町	中野八斗蒔	37°	10′	28.38″	140°	25′	16.30″	3月7日	0.12	0.14	-	-	県道139号線沿い
963	石川町	大橋	37°	10′	00.09″	140°	25′	51.60″	2月29日	0.14	0.15	0.26	11	国道118号線沿い
964	石川町	中野七郎内	37°	10′	23.68″	140°	24′	36.01″	3月7日	0.13	0.12	-	-	県道106号線沿い
965	石川町	中野七郎内	37°	10′	23.28″	140°	24′	43.41″	3月7日	0.12	0.13	-	-	県道139号線沿い
966	石川町	中田大河内	37°	09′	47.59″	140°	31′	51.37″	2月29日	0.16	0.17	0.26	6	
967	石川町	中田入山	37°	09′	45.69″	140°	31′	39.17″	2月29日	0.14	0.17	-	10	県道140号線沿い
968	石川町	中田下矢造	37°	09′	26.00″	140°	30′	53.48″	3月2日	0.14	0.14	-	-	県道63号線沿い
969	石川町	中田上矢造	37°	09′	14.80″	140°	31′	00.48″	3月2日	0.15	0.16	0.24	-	
970	石川町	中田下矢造	37°	09′	10.70″	140°	30′	48.18″	2月29日	0.14	0.17	-	10	
971	石川町	中田八又	37°	09′	09.70″	140°	30′	38.58″	2月29日	0.15	0.17	0.28	8	
972	石川町	中田村松	37°	09′	58.69″	140°	29′	59.98″	3月2日	0.15	0.18	-	-	県道63号線沿い
973	石川町	中田古釜	37°	09′	12.20″	140°	29′	34.38″	2月29日	0.16	0.17	-	8	県道140号線沿い
974	石川町	湯郷渡湯坂	37°	09′	59.29″	140°	28′	08.49″	2月27日	0.11	0.13	-	5	県道40号線沿い
975	石川町	屋敷ノ入	37°	09′	24.79″	140°	27′	51.19″	2月29日	0.18	0.23	0.29	15	屋敷入バス停付近
976	石川町	屋敷ノ入	37°	09′	11.09″	140°	27′	26.90″	2月27日	0.12	0.11	-	-	県道40号線沿い
977	石川町	長久保	37°	09′	22.29″	140°	26′	48.60″	2月29日	0.13	0.16	0.20	6	石川警察署付近
978	石川町	鹿ノ坂	37°	09′	01.09″	140°	26′	48.40″	2月24日	0.14	0.15	-	-	県道14号線沿い
979	石川町	成亀	37°	09′	29.39″	140°	25′	02.51″	3月7日	0.15	0.17	-	-	県道106号線沿い
980	石川町	新屋敷島内	37°	09′	55.49″	140°	24′	29.01″	3月7日	0.13	0.18	0.26	-	島内振興会館付近
981	石川町	中田狸久保	37°	08′	58.20″	140°	31′	49.07″	3月2日	0.21	0.21	-	-	県道63号線沿い
982	石川町	中田皆宝内	37°	08′	18.10″	140°	30′	41.08″	2月24日	0.21	0.22	-	5	
983	石川町	形見形見	37°	08′	22.80″	140°	29′	27.57″	2月24日	0.13	0.12	0.22	-	中谷第一小学校付近
984	石川町	谷沢榎町	37°	08′	01.90″	140°	29′	38.79″	2月24日	0.13	0.14	-	-	県道14号線沿い
985	石川町	双里神主	37°	08′	48.20″	140°	28′	33.69″	2月29日	0.10	0.11	-	5	
986	石川町	形見尾巻	37°	08′	45.40″	140°	28′	46.09″	2月24日	0.16	0.15	-	-	
987	石川町	新町	37°	08′	51.60″	140°	27′	18.20″	3月1日	0.12	0.11	-	-	県道11号線沿い
988	石川町	双里本宮	37°	08′	52.40″	140°	27′	35.70″	2月24日	0.13	0.12	-	-	
989	石川町	双里川向	37°	08′	46.10″	140°	27′	58.49″	2月24日	0.11	0.12	0.20	-	石川中学校付近
990	石川町	関根	37°	08′	46.70″	140°	27′	20.60″	2月24日	0.14	0.16	-	-	石川小学校付近

No.	市町村	調査地点	(参考) 世界測地系(60進法) 緯度(北緯)			(参考) 世界測地系(60進法) 経度(東経)			調査月日	測定値(単位: $\mu\text{Sv/h}$) (測定高さ: 1m)			積雪量 (cm)	備 考
			今回	2回目 (23年 8~9月)	1回目 (23年4 月)									
991	石川町	下泉	37°	08′	32.50″	140°	27′	05.60″	3月1日	0.11	0.12	-	-	県道274号線沿い
992	石川町	塩沼	37°	08′	09.90″	140°	27′	14.50″	3月1日	0.18	0.21	-	-	県道274号線沿い
993	石川町	王子平	37°	08′	29.60″	140°	25′	10.51″	3月7日	0.13	0.12	-	-	県道106号線沿い
994	石川町	白石	37°	08′	20.20″	140°	25′	34.61″	3月1日	0.11	0.15	0.23	2	白石バス停付近
995	石川町	猫啼	37°	08′	15.20″	140°	25′	52.01″	3月1日	0.12	0.14	-	-	県道11号線沿い
996	石川町	猫啼	37°	08′	02.90″	140°	25′	30.51″	3月1日	0.15	0.19	0.25	3	国道118号線沿い 石川清苑分岐点付近
997	石川町	沢井大池下	37°	08′	35.79″	140°	24′	02.21″	3月1日	0.12	0.16	0.23	-	県道11号線沿い 線三叉路沢田中学校付近
998	石川町	沢井大池下	37°	08′	35.69″	140°	24′	02.51″	3月1日	0.12	0.14	-	3	県道137号線沿い
999	石川町	沢井根宿	37°	08′	31.09″	140°	24′	31.11″	3月1日	0.10	0.12	-	5	県道11号線沿い
1000	石川町	赤羽菰草	37°	08′	15.10″	140°	23′	12.82″	3月1日	0.13	0.15	-	2	
1001	石川町	赤羽菰草	37°	08′	09.10″	140°	22′	58.42″	3月1日	0.13	0.18	0.33	-	菰草バス停付近
1002	石川町	谷沢綺羅良田	37°	07′	34.81″	140°	29′	50.99″	2月24日	0.12	0.17	0.23	-	谷沢バス停付近
1003	石川町	山形福田	37°	07′	51.30″	140°	27′	45.70″	3月1日	0.17	0.22	0.31	7	福田大室集会所付近
1004	石川町	北山形中ノ沢	37°	07′	28.20″	140°	27′	54.70″	3月1日	0.15	0.18	-	11	
1005	石川町	山形須沢	37°	07′	14.81″	140°	26′	51.30″	3月1日	0.19	0.30	0.36	-	山形小学校門前
1006	石川町	石川郡沢井東内打	37°	07′	58.30″	140°	24′	40.11″	3月1日	0.18	0.23	0.33	-	
1007	石川町	赤羽新宿	37°	07′	55.50″	140°	22′	31.12″	3月1日	0.13	0.19	0.26	3	東光寺付近
1008	石川町	谷地竹ノ花	37°	07′	02.71″	140°	30′	15.89″	2月24日	0.17	0.16	-	-	県道14号線沿い
1009	石川町	谷地竹ノ内	37°	06′	47.11″	140°	30′	04.79″	2月24日	0.17	0.16	-	-	
1010	石川町	谷地伊勢房内	37°	06′	40.31″	140°	30′	18.99″	2月24日	0.15	0.19	0.27	-	
1011	石川町	南山形安寺跡	37°	06′	59.21″	140°	28′	15.70″	3月1日	0.14	0.18	0.27	8	南山形集会所付近
1012	石川町	南山形羽貫田	37°	06′	33.91″	140°	28′	20.60″	3月1日	0.13	0.20	-	5	県道274号線沿い
1013	石川町	板橋八升蒔	37°	06′	04.61″	140°	28′	40.70″	3月1日	0.17	0.20	-	-	県道276号線沿い
1014	石川町	板橋八升蒔	37°	06′	01.82″	140°	28′	45.10″	3月1日	0.15	0.17	0.36	3	石川町消防団山橋分団第2部屯所前
1015	石川町	板橋茅刈場	37°	05′	37.72″	140°	29′	52.39″	3月1日	0.14	0.17	-	-	県道276号線沿い
1016	石川町	板橋茅刈場	37°	05′	37.42″	140°	29′	48.29″	3月1日	0.14	0.21	0.29	-	茅刈場集会所付近
1017	石川町	板橋五斗薪	37°	05′	52.82″	140°	28′	56.90″	3月1日	0.15	0.22	-	-	県道276号線沿い
1018	石川町	板橋五斗薪	37°	05′	45.72″	140°	28′	54.70″	3月1日	0.16	0.22	-	-	県道274号線沿い
1019	石川町	板橋塩ノ沢	37°	05′	09.82″	140°	28′	02.80″	3月1日	0.16	0.19	-	-	
1020	石川町	板橋兵庫屋敷	37°	04′	46.62″	140°	29′	05.00″	3月1日	0.14	0.20	-	-	県道274号線沿い

No.	市町村	調査地点	(参考) 世界測地系(60進法) 緯度(北緯)			(参考) 世界測地系(60進法) 経度(東経)			調査月日	測定値(単位: $\mu\text{Sv/h}$) (測定高さ: 1m)			積雪量 (cm)	備 考
			今回	2回目 (23年 8~9月)	1回目 (23年4 月)									
1021	玉川村	四辻新田東野	37°	14′	33.86″	140°	30′	50.66″	3月7日	0.24	0.28	-	-	
1022	玉川村	四辻新田	37°	14′	55.90″	140°	29′	45.87″	2月27日	0.19	0.24	-	10	県道40号線沿い
1023	玉川村	四辻新田諏訪平	37°	14′	29.56″	140°	29′	30.07″	3月7日	0.27	0.30	0.41	-	県道40号線沿い
1024	玉川村	竜崎滝山	37°	14′	46.95″	140°	23′	23.70″	2月28日	0.16	0.23	0.29	-	乙字大橋付近
1025	玉川村	四辻新田川久保	37°	13′	53.37″	140°	29′	35.77″	2月27日	0.23	0.29	-	10	
1026	玉川村	山新田河平	37°	13′	11.97″	140°	29′	20.27″	3月7日	0.22	0.24	0.38	-	河平集会所前
1027	玉川村	北須釜奥撫	37°	13′	15.17″	140°	28′	06.88″	3月7日	0.20	0.25	0.37	-	
1028	玉川村	北須釜池ノ作	37°	13′	20.17″	140°	27′	09.56″	2月28日	0.16	0.20	-	-	県道138号線2km地点付近
1029	玉川村	北須釜はばき田	37°	13′	27.56″	140°	26′	06.49″	2月27日	0.20	0.22	-	2	県道208号線・県道63号線交差点付近
1030	玉川村	北須釜雀森	37°	13′	06.07″	140°	26′	10.69″	3月5日	0.18	0.26	-	3	県道63号線8km地点付近
1031	玉川村	北須釜森殿	37°	13′	04.87″	140°	26′	53.69″	2月28日	0.15	0.19	0.26	-	須賀川消防署玉川派出所門前
1032	玉川村	岩法寺宮ノ前	37°	13′	20.76″	140°	25′	05.80″	2月28日	0.19	0.23	0.30	3	道の駅たまかわ付近
1033	玉川村	竜崎四斗蒔	37°	13′	43.56″	140°	24′	06.70″	2月27日	0.20	0.20	-	5	県道208号線・県道118号線交差点付近
1034	玉川村	岩法寺竹ノ花	37°	13′	42.16″	140°	24′	27.40″	2月28日	0.17	0.18	0.32	-	県道208号線・県道141号線交差点付近
1035	玉川村	岩法寺宮ノ前	37°	13′	30.16″	140°	24′	46.50″	2月27日	0.17	0.19	-	3	県道208号線沿い
1036	玉川村	岩法寺藤岡	37°	13′	28.36″	140°	24′	23.60″	3月5日	0.16	0.19	-	3	県道141号線2km地点付近
1037	玉川村	中高畔	37°	13′	02.77″	140°	24′	19.95″	3月5日	0.15	0.16	-	3	県道141号線4km地点付近
1038	玉川村	中道上	37°	13′	01.87″	140°	24′	21.60″	2月28日	0.17	0.18	0.26	-	石川警察署玉川駐在所付近
1039	玉川村	山小屋二本櫛	37°	12′	51.27″	140°	29′	14.18″	2月27日	0.27	0.27	-	10	県道40号線沿い
1040	玉川村	南須釜狸穴	37°	12′	20.77″	140°	28′	33.28″	2月28日	0.19	0.23	0.37	-	県道42号線沿い
1041	玉川村	南須釜狸穴	37°	12′	17.08″	140°	28′	50.08″	2月27日	0.15	0.17	-	5	県道40号線沿い
1042	玉川村	南須釜早坂	37°	12′	13.38″	140°	28′	49.68″	2月28日	0.16	0.16	-	-	県道42号線沿い
1043	玉川村	南須釜北ノ宿	37°	12′	31.77″	140°	27′	15.69″	2月28日	0.14	0.19	-	-	県道138号線起点付近
1044	玉川村	南須釜行人塚	37°	12′	31.67″	140°	27′	15.69″	2月28日	0.18	0.19	0.32	2	北の宿バス停付近
1045	玉川村	南須釜館坂	37°	12′	29.57″	140°	27′	32.59″	3月2日	0.17	0.20	-	-	県道42号線沿い
1046	玉川村	南須釜館坂	37°	12′	27.37″	140°	27′	14.89″	3月2日	0.17	0.19	-	-	県道63号線沿い
1047	玉川村	南須釜作田	37°	12′	40.37″	140°	26′	17.39″	2月28日	0.15	0.15	-	1	県道42号線沿い
1048	玉川村	吉中下	37°	12′	17.97″	140°	26′	18.09″	2月28日	0.15	0.18	0.29	-	福島空港IC入口付近
1049	玉川村	小高大谷地	37°	12′	26.57″	140°	25′	02.47″	2月28日	0.18	0.20	-	1	県道42号線沿い
1050	玉川村	小高中島	37°	12′	22.47″	140°	25′	17.20″	2月28日	0.16	0.20	0.30	7	たまかわ文化体育館付近

No.	市町村	調査地点	(参考) 世界測地系(60進法) 緯度(北緯)			(参考) 世界測地系(60進法) 経度(東経)			調査月日	測定値(単位: $\mu\text{Sv/h}$) (測定高さ: 1m)			積雪量 (cm)	備 考
			今回	2回目 (23年 8~9月)	1回目 (23年4 月)									
1051	玉川村	小高中畷	37°	12′	42.57″	140°	24′	01.40″	2月28日	0.13	0.12	-	-	県道42号線沿い
1052	玉川村	蒜生羽根石	37°	12′	27.57″	140°	24′	27.40″	2月28日	0.15	0.16	0.23	-	国道118号線・県道42号線交差点付近
1053	玉川村	蒜生羽根石	37°	12′	26.77″	140°	24′	28.70″	2月28日	0.14	0.16	-	-	県道42号線沿い
1054	玉川村	南須釜千五沢	37°	11′	52.58″	140°	29′	11.78″	2月28日	0.16	0.20	0.26	-	県道40号線沿い
1055	玉川村	南須釜千五沢	37°	11′	49.88″	140°	29′	14.38″	2月28日	0.15	0.17	-	2	県道42号線沿い
1056	玉川村	川辺武道	37°	11′	19.98″	140°	25′	09.80″	3月7日	0.15	0.18	-	-	県道284号線沿い
1057	平田村	蓬田新田大柏木	37°	16′	10.85″	140°	33′	05.65″	3月8日	0.25	0.24	0.34	-	国道49号線沿い
1058	平田村	上蓬田後曲	37°	15′	41.96″	140°	34′	01.44″	3月8日	0.20	0.24	-	-	県道42号線2km地点
1059	平田村	上蓬田横森前	37°	15′	02.76″	140°	33′	38.45″	3月8日	0.14	0.20	0.33	-	国道49号線沿い 道の駅ひらた前
1060	平田村	下蓬田打違内	37°	15′	24.96″	140°	31′	35.76″	3月9日	0.23	0.27	0.52	-	
1061	平田村	上蓬田大隅	37°	14′	41.97″	140°	34′	06.65″	3月8日	0.13	0.14	-	-	県道42号線起点 国道49号線側
1062	平田村	上蓬田新屋敷	37°	14′	24.17″	140°	34′	08.15″	3月8日	0.12	0.14	-	-	県道42号線沿い
1063	平田村	上蓬田遅沢	37°	14′	07.27″	140°	34′	17.55″	3月9日	0.15	0.16	-	-	県道285号線沿い
1064	平田村	下蓬田蓬来内	37°	14′	06.57″	140°	33′	20.95″	3月9日	0.20	0.19	0.30	-	県道42号線・あぶくま高原道路交差点付近
1065	平田村	下蓬田打違内	37°	14′	33.75″	140°	32′	15.70″	3月9日	0.21	0.23	0.39	-	打違内和牛生産組合牛頭観世音前
1066	平田村	鴛子塚田	37°	13′	18.67″	140°	35′	01.85″	3月9日	0.13	0.12	0.24	-	石川消防署平田分署前
1067	平田村	鴛子沢名	37°	13′	14.38″	140°	35′	53.64″	3月9日	0.17	0.19	-	-	
1068	平田村	鴛子沢目木	37°	13′	04.68″	140°	35′	55.54″	3月9日	0.13	0.13	-	-	県道136号線7.5km地点 国道49号線交差点付近
1069	平田村	鴛子下荒井	37°	12′	59.88″	140°	35′	57.64″	3月9日	0.15	0.15	-	-	県道140号線沿い
1070	平田村	鴛子三合	37°	13′	42.97″	140°	34′	53.35″	3月9日	0.18	0.21	0.30	-	国道49号線沿い
1071	平田村	永田切山	37°	13′	06.58″	140°	34′	06.55″	3月9日	0.14	0.16	-	-	
1072	平田村	下蓬田関根	37°	13′	55.37″	140°	32′	57.45″	3月8日	0.16	0.20	-	-	県道42号線沿い
1073	平田村	下蓬田鹿ノ子	37°	13′	02.57″	140°	32′	37.66″	3月8日	0.13	0.15	-	-	
1074	平田村	下蓬田空釜	37°	13′	34.27″	140°	31′	16.66″	3月8日	0.19	0.19	-	-	ミュージアム 詩音真付近
1075	平田村	東山地我	37°	12′	15.18″	140°	35′	11.35″	3月8日	0.14	0.15	-	-	県道285号線沿い 140号線との交差点付近
1076	平田村	東山地我	37°	12′	14.98″	140°	35′	11.65″	3月8日	0.15	0.22	0.27	-	県道285号線沿い 地我橋付近
1077	平田村	東山地我	37°	12′	04.38″	140°	35′	05.55″	3月8日	0.17	0.17	-	-	県道140号線沿い
1078	平田村	永田上永田	37°	12′	33.28″	140°	34′	55.95″	3月8日	0.13	0.15	-	-	県道285号線沿い
1079	平田村	小松原大柿	37°	12′	55.98″	140°	33′	58.85″	3月8日	0.14	0.17	0.30	-	
1080	平田村	下蓬田空釜	37°	12′	55.17″	140°	32′	34.16″	3月8日	0.16	0.17	0.28	-	県道42号線沿い

No.	市町村	調査地点	(参考) 世界測地系(60進法) 緯度(北緯)			(参考) 世界測地系(60進法) 経度(東経)			調査月日	測定値(単位: $\mu\text{Sv/h}$) (測定高さ: 1m)			積雪量 (cm)	備 考
			今回	2回目 (23年 8~9月)	1回目 (23年4 月)									
1081	平田村	西山草場	37°	12′	29.38″	140°	31′	39.57″	3月9日	0.16	0.18	-	-	県道42号線沿い
1082	平田村	西山草場	37°	12′	10.48″	140°	30′	43.17″	3月8日	0.13	0.18	0.28	-	県道42号線沿い 中西橋
1083	平田村	西山草場	37°	12′	06.18″	140°	30′	26.67″	3月9日	0.18	0.17	-	-	県道42号線沿い
1084	平田村	北方寺屋敷	37°	11′	26.99″	140°	34′	58.95″	3月8日	0.11	0.14	-	-	県道285号線沿い
1085	平田村	小平岩谷	37°	11′	21.69″	140°	34′	30.55″	3月8日	0.15	0.16	-	-	県道140号線沿い
1086	平田村	西山水尾	37°	11′	49.38″	140°	33′	16.76″	3月8日	0.15	0.17	0.28	-	
1087	平田村	北方清水	37°	11′	07.19″	140°	33′	21.56″	3月8日	0.12	0.13	-	-	県道140号線沿い
1088	平田村	西山一本ノ内	37°	11′	50.88″	140°	32′	05.06″	3月8日	0.16	0.18	0.31	-	西山小学校入口付近
1089	平田村	中倉広込	37°	11′	05.29″	140°	31′	04.57″	3月8日	0.14	0.16	-	-	
1090	平田村	北方皿目木	37°	10′	35.99″	140°	36′	09.85″	3月8日	0.22	0.27	-	-	
1091	平田村	北方孫内	37°	10′	52.99″	140°	35′	19.45″	3月8日	0.15	0.17	0.24	-	孫内橋
1092	平田村	駒形蕨平	37°	10′	39.49″	140°	35′	29.45″	3月8日	0.19	0.20	-	-	
1093	平田村	北方檜坂	37°	10′	14.90″	140°	35′	31.85″	3月8日	0.15	0.17	0.29	-	
1094	平田村	駒形駒形	37°	10′	34.49″	140°	34′	09.06″	3月8日	0.14	0.17	0.27	-	
1095	平田村	小平下田	37°	10′	37.09″	140°	32′	44.57″	3月8日	0.14	0.16	0.24	-	
1096	平田村	中倉暮坪	37°	10′	26.89″	140°	32′	27.77″	3月8日	0.13	0.15	-	-	
1097	平田村	北方平山	37°	09′	58.80″	140°	36′	04.05″	3月8日	0.19	0.22	-	-	
1098	浅川町	山白石曲屋	37°	06′	01.61″	140°	27′	20.90″	3月1日	0.16	0.20	-	-	県道276号線沿い
1099	浅川町	山白石破石下	37°	06′	15.61″	140°	26′	53.11″	3月1日	0.14	0.17	0.26	20	破石集会所付近
1100	浅川町	里白石宿裏	37°	06′	16.11″	140°	25′	00.52″	2月28日	0.17	0.22	0.31	-	里白石駅付近
1101	浅川町	山白石木和田塚	37°	05′	51.31″	140°	26′	37.81″	3月1日	0.16	0.23	0.31	-	福島交通木和田塚バス停付近
1102	浅川町	山白石滝ノ下	37°	05′	31.42″	140°	26′	20.91″	2月28日	0.20	0.20	-	-	
1103	浅川町	浅川茱萸ヶ沢	37°	05′	16.62″	140°	25′	13.92″	3月1日	0.21	0.25	0.35	-	白山比咩神社鳥居前
1104	浅川町	浅川荒町	37°	05′	01.12″	140°	24′	58.52″	2月28日	0.12	0.16	0.25	-	永昌寺前
1105	浅川町	中里	37°	04′	02.03″	140°	26′	07.32″	2月28日	0.18	0.25	-	15	県道71号線十二代付近
1106	浅川町	浅川宿坂	37°	04′	55.82″	140°	25′	36.02″	3月1日	0.22	0.26	-	-	
1107	浅川町	浅川月斎	37°	04′	52.92″	140°	25′	12.62″	3月1日	0.16	0.17	-	1	県道276号線沿い
1108	浅川町	東大畑	37°	04′	34.02″	140°	25′	11.82″	2月28日	0.14	0.18	-	-	県道71号線金田付近
1109	浅川町	根岸森際	37°	04′	10.22″	140°	25′	32.32″	2月28日	0.14	0.19	0.34	-	県道71号線沿い
1110	浅川町	浅川背戸谷地	37°	04′	54.02″	140°	24′	15.72″	2月28日	0.15	0.20	-	8	県道227号線背戸谷地付近

No.	市町村	調査地点	(参考) 世界測地系(60進法) 緯度(北緯)			(参考) 世界測地系(60進法) 経度(東経)			調査月日	測定値(単位: $\mu\text{Sv/h}$) (測定高さ: 1m)			積雪量 (cm)	備 考
			今回	2回目 (23年 8~9月)	1回目 (23年4 月)									
1111	浅川町	浅川荒町	37°	04′	52.52″	140°	24′	59.12″	2月28日	0.15	0.16	-	-	県道227号線荒町付近
1112	浅川町	浅川背戸谷地	37°	04′	51.02″	140°	24′	44.62″	2月28日	0.13	0.14	0.26	-	浅川町役場前
1113	浅川町	小貫宿ノ内	37°	04′	35.92″	140°	23′	11.73″	2月28日	0.14	0.15	0.29	6	貫秀寺付近
1114	浅川町	小貫ハヌキ沢	37°	04′	30.42″	140°	22′	48.13″	3月1日	0.17	0.22	-	-	県道227号線
1115	浅川町	大草中谷地	37°	03′	12.43″	140°	25′	22.82″	3月1日	0.17	0.24	0.36	10	県道75号線沿い
1116	浅川町	大草板倉前	37°	02′	17.14″	140°	26′	07.42″	3月1日	0.14	0.17	0.29	10	
1117	古殿町	論田家野前	37°	09′	12.70″	140°	33′	29.57″	2月22日	0.17	0.19	0.33	-	
1118	古殿町	山上芝山	37°	08′	58.30″	140°	36′	52.85″	2月22日	0.24	0.35	-	15	
1119	古殿町	山上竹貫田	37°	08′	31.01″	140°	35′	58.65″	2月22日	0.18	0.20	0.31	-	
1120	古殿町	山上土鍋	37°	08′	13.11″	140°	35′	38.06″	2月22日	0.18	0.21	0.29	-	土鍋橋付近
1121	古殿町	山上松久保	37°	08′	26.91″	140°	34′	15.76″	2月22日	0.18	0.22	0.34	-	
1122	古殿町	論田川入	37°	08′	28.13″	140°	32′	28.37″	3月2日	0.21	0.24	-	-	
1123	古殿町	山上宝ノ沢	37°	08′	10.61″	140°	32′	43.07″	3月2日	0.23	0.29	-	-	
1124	古殿町	山上馬場平	37°	07′	25.32″	140°	38′	36.04″	2月21日	0.34	0.39	-	-	県道135号線起点付近「おちあい橋」付近
1125	古殿町	山上馬場平	37°	07′	53.77″	140°	37′	22.41″	2月22日	0.26	0.36	-	30	大黒山林道入口看板付近
1126	古殿町	山上馬場平	37°	07′	36.46″	140°	37′	30.81″	2月21日	0.30	0.35	-	5	県道135号線2km地点付近
1127	古殿町	山上瓮地窪	37°	07′	28.01″	140°	36′	08.76″	2月22日	0.22	0.24	0.43	-	
1128	古殿町	山上浪滝	37°	07′	42.61″	140°	35′	24.66″	2月22日	0.18	0.17	0.29	-	
1129	古殿町	山上落合	37°	07′	03.51″	140°	34′	01.47″	2月22日	0.34	0.27	0.31	-	戸草橋付近
1130	古殿町	山上長草	37°	07′	41.11″	140°	33′	16.74″	3月2日	0.18	0.21	-	20	県道63号線沿い
1131	古殿町	山上落合	37°	07′	02.41″	140°	34′	00.07″	3月2日	0.17	0.18	-	-	県道63号線沿い
1132	古殿町	山上犬仏	37°	06′	55.12″	140°	37′	09.95″	2月21日	0.44	0.49	-	-	県道135号線4km地点付近
1133	古殿町	大久田越代	37°	06′	13.72″	140°	37′	18.00″	2月21日	0.36	0.33	-	-	県道135号線6km地点付近
1134	古殿町	大久田越代	37°	06′	18.12″	140°	37′	30.25″	2月21日	0.18	0.19	-	-	
1135	古殿町	大久田花房	37°	06′	40.72″	140°	36′	38.26″	2月21日	0.18	0.22	0.34	-	
1136	古殿町	山上能登沢	37°	06′	36.82″	140°	34′	41.57″	2月22日	0.15	0.15	0.25	-	
1137	古殿町	田口松森	37°	06′	16.52″	140°	32′	24.68″	2月22日	0.18	0.19	-	-	
1138	古殿町	竹貫竹ノ内	37°	06′	15.82″	140°	32′	35.38″	2月22日	0.23	0.24	-	-	
1139	古殿町	仙石曾々柳	37°	06′	13.12″	140°	30′	30.29″	2月24日	0.25	0.25	0.34	-	
1140	古殿町	大久田越代	37°	05′	18.74″	140°	37′	57.17″	2月21日	0.21	0.25	-	-	

No.	市町村	調査地点	(参考) 世界測地系(60進法) 緯度(北緯)			(参考) 世界測地系(60進法) 経度(東経)			調査月日	測定値(単位: $\mu\text{Sv/h}$) (測定高さ: 1m)			積雪量 (cm)	備 考
			今回	2回目 (23年 8~9月)	1回目 (23年4 月)									
1141	古殿町	大久田越代	37°	05′	49.12″	140°	36′	47.66″	2月21日	0.19	0.32	-	-	県道135号線沿い8km地点付近
1142	古殿町	大久田石神	37°	05′	28.23″	140°	35′	54.56″	2月21日	0.20	0.26	0.38	-	大久田小学校付近 大久田バス停前
1143	古殿町	大久田石神	37°	05′	27.53″	140°	35′	51.16″	2月21日	0.17	0.23	-	-	県道135号線沿い10km地点付近
1144	古殿町	大久田松久保	37°	05′	02.03″	140°	35′	42.47″	2月21日	0.22	0.23	0.39	-	
1145	古殿町	山上古殿	37°	05′	56.92″	140°	33′	51.77″	2月22日	0.24	0.23	0.27	-	
1146	古殿町	松川新桑原	37°	05′	22.12″	140°	33′	19.98″	2月24日	0.13	0.14	0.28	-	
1147	古殿町	松川横川	37°	05′	05.43″	140°	33′	41.48″	2月24日	0.15	0.14	-	-	県道14号線沿い
1148	古殿町	田口平館	37°	05′	36.72″	140°	31′	48.18″	2月24日	0.15	0.15	0.24	-	県道349号線沿い
1149	古殿町	鎌田長光地	37°	05′	02.82″	140°	31′	19.29″	2月24日	0.14	0.18	0.25	-	県道14号線沿い
1150	古殿町	鎌田長光地	37°	05′	00.82″	140°	31′	15.49″	2月24日	0.13	0.13	-	-	鎌田八幡宮付近
1151	古殿町	仙石木戸脇	37°	05′	56.72″	140°	30′	39.79″	2月24日	0.14	0.15	-	-	県道14号線沿い
1152	古殿町	仙石木戸脇	37°	05′	56.12″	140°	30′	40.19″	2月24日	0.14	0.13	0.22	-	木戸脇バス停付近
1153	古殿町	仙石叶神	37°	05′	44.82″	140°	30′	47.69″	3月1日	0.15	0.17	-	-	
1154	古殿町	大久田蕨草	37°	04′	35.53″	140°	36′	05.27″	2月21日	0.28	0.28	-	-	県道135号線沿い12km地点
1155	古殿町	大久田蕨草	37°	04′	31.93″	140°	36′	07.07″	2月21日	0.20	0.26	0.36	5	大平草バス停前
1156	古殿町	松川前木	37°	04′	26.33″	140°	34′	30.77″	2月24日	0.14	0.14	-	-	県道14号線沿い
1157	古殿町	松川新集り	37°	04′	27.75″	140°	33′	09.48″	2月22日	0.21	0.28	-	10	
1158	古殿町	鎌田沢	37°	04′	14.83″	140°	32′	32.98″	2月22日	0.44	0.50	-	-	
1159	古殿町	鎌田明内	37°	04′	31.13″	140°	30′	59.39″	2月24日	0.14	0.14	0.22	-	国道349号線沿い 明内バス停付近
1160	古殿町	大久田ヲテマ	37°	03′	49.94″	140°	37′	20.46″	2月21日	0.25	0.26	-	-	
1161	古殿町	松川ハケ久保日向	37°	03′	12.44″	140°	36′	18.07″	2月24日	0.16	0.15	-	-	県道14号線沿い
1162	古殿町	松川薄木	37°	03′	10.04″	140°	36′	28.37″	2月24日	0.17	0.16	-	-	
1163	古殿町	松川大原	37°	03′	53.35″	140°	35′	32.87″	2月21日	0.17	0.20	0.31	-	
1164	古殿町	松川大原	37°	03′	47.44″	140°	35′	21.37″	2月21日	0.19	0.17	-	-	県道135号線14km地点付近
1165	古殿町	松川大原	37°	03′	31.24″	140°	35′	02.07″	2月24日	0.15	0.14	-	-	県道14号線沿い
1166	古殿町	松川大原	37°	03′	25.24″	140°	35′	11.47″	2月24日	0.14	0.15	0.22	-	
1167	古殿町	松川古内	37°	03′	05.24″	140°	34′	43.38″	2月21日	0.17	0.19	-	-	県道135号線16km地点
1168	古殿町	松川水沼	37°	02′	56.54″	140°	37′	04.36″	2月24日	0.20	0.23	0.36	-	県道14号線沿い
1169	古殿町	松川水沼	37°	02′	39.85″	140°	37′	04.17″	2月24日	0.17	0.19	-	-	県道14号線沿い
1170	古殿町	松川仁田	37°	02′	09.85″	140°	37′	24.77″	2月24日	0.13	0.14	-	-	

No.	市町村	調査地点	(参考) 世界測地系(60進法) 緯度(北緯)			(参考) 世界測地系(60進法) 経度(東経)			調査月日	測定値(単位: $\mu\text{Sv/h}$) (測定高さ: 1m)			積雪量 (cm)	備 考
			今回	2回目 (23年 8~9月)	1回目 (23年4 月)									
1171	古殿町	松川小名沢	37°	02′	20.04″	140°	34′	05.70″	2月21日	0.19	0.18	0.27	-	
1172	古殿町	松川	37°	02′	14.24″	140°	34′	00.68″	2月21日	0.18	0.17	-	-	県道135号線小名沢付近
1173	古殿町	松川美沢	37°	01′	24.11″	140°	36′	13.23″	2月21日	0.16	0.25	-	-	
1174	古殿町	松川滝ノ平	37°	01′	15.75″	140°	34′	05.68″	2月21日	0.20	0.21	-	-	県道71号線滝ノ平付近
1175	古殿町	松川滝ノ平	37°	01′	02.83″	140°	34′	20.28″	2月21日	0.17	0.15	-	-	中ノ林林道基点
1176	古殿町	松川滝ノ平	37°	01′	29.05″	140°	33′	51.18″	2月21日	0.15	0.18	-	-	県道135号線滝ノ平付近
1177	古殿町	松川滝ノ平	37°	01′	16.85″	140°	33′	40.99″	2月21日	0.19	0.17	-	-	県道71号線滝ノ平付近
1178	古殿町	松川三株	37°	00′	46.26″	140°	35′	49.78″	2月21日	0.22	0.26	-	-	
1179	古殿町	松川	37°	00′	38.76″	140°	34′	55.38″	2月21日	0.26	0.25	-	-	県道71号線沿い
1180	三春町	実沢永畑	37°	29′	02.84″	140°	33′	35.30″	3月2日	0.50	0.66	1.2	-	念佛壇入口付近
1181	三春町	実沢中ノ久保	37°	29′	17.27″	140°	32′	57.31″	2月21日	0.45	0.69	-	1	県道119号線4km地点付近
1182	三春町	実沢	37°	29′	07.37″	140°	32′	38.31″	3月1日	0.35	0.49	-	-	県道299号線上台付近 三春側終点
1183	三春町	富沢五本木	37°	29′	21.07″	140°	31′	46.82″	2月21日	0.34	0.51	-	-	県道119号線2km地点付近
1184	三春町	富沢五本木	37°	29′	20.67″	140°	31′	46.52″	3月2日	0.38	0.48	1.1	-	第八区公民館入口付近
1185	三春町	富沢堰田	37°	29′	33.17″	140°	30′	32.02″	2月21日	1.0	1.1	-	-	県道119号線起点付近 本宮市との境界付近
1186	三春町	富沢堰田	37°	29′	28.87″	140°	30′	46.02″	3月2日	0.76	1.1	1.5	-	第七区公民館入口付近
1187	三春町	七草木山口	37°	28′	46.37″	140°	29′	41.13″	3月1日	0.33	0.56	-	-	県道40号線沿い
1188	三春町	平沢戸屋前	37°	28′	10.07″	140°	28′	25.94″	3月8日	0.70	0.82	-	-	県道116号線本宮側起点付近
1189	三春町	南成田遊正内	37°	27′	43.88″	140°	30′	26.03″	3月2日	0.40	0.42	0.82	-	六番組集会所入口付近
1190	三春町	御祭大林	37°	27′	44.25″	140°	29′	34.28″	3月1日	0.33	0.49	-	-	県道40号線沿い
1191	三春町	平沢広久保	37°	27′	46.28″	140°	28′	59.34″	3月2日	0.50	0.60	1.2	-	平沢工業団地入口付近
1192	三春町	平沢高戸屋	37°	27′	32.68″	140°	28′	13.44″	3月8日	0.99	1.4	-	-	県道28号線起点付近
1193	三春町	平沢高戸屋	37°	27′	20.68″	140°	28′	14.04″	3月8日	0.55	0.70	-	-	県道116号線沿い
1194	三春町	熊耳大明竹	37°	26′	55.28″	140°	30′	58.63″	2月22日	0.25	0.31	-	-	県道50号線起点付近 田村市との境界付近
1195	三春町	熊耳下荒井	37°	26′	45.48″	140°	30′	10.93″	3月2日	0.33	0.39	0.69	-	田村警察署入口付近
1196	三春町	芹ヶ沢五斗蒔	37°	26′	13.19″	140°	30′	35.63″	2月24日	0.26	0.32	-	-	2km地点
1197	三春町	芹ヶ沢長作	37°	26′	05.29″	140°	30′	46.33″	3月2日	0.23	0.30	0.54	-	芹ヶ澤公園入口付近
1198	三春町	担橋1丁目	37°	26′	54.98″	140°	29′	05.14″	3月1日	0.56	0.40	-	-	県道40号線沿い
1199	三春町	担橋1丁目	37°	26′	53.38″	140°	29′	07.14″	3月8日	0.27	0.33	-	-	県道28号線沿い
1200	三春町	中町	37°	26′	30.18″	140°	29′	14.04″	3月2日	0.21	0.22	0.55	-	

No.	市町村	調査地点	(参考) 世界測地系(60進法) 緯度(北緯)			(参考) 世界測地系(60進法) 経度(東経)			調査月日	測定値(単位: $\mu\text{Sv/h}$) (測定高さ: 1m)			積雪量 (cm)	備 考
			今回	2回目 (23年 8~9月)	1回目 (23年4 月)									
1201	三春町	山中	37°	26′	21.53″	140°	29′	46.23″	3月8日	0.18	0.23	-	-	県道28号線沿い
1202	三春町	山中	37°	26′	21.09″	140°	29′	47.49″	2月24日	0.19	0.23	-	-	県道300号線起点付近
1203	三春町	清水	37°	26′	07.59″	140°	29′	49.87″	3月1日	0.20	0.27	-	-	県道40号線沿い
1204	三春町	雁木田	37°	26′	23.98″	140°	28′	59.44″	3月2日	0.12	0.18	-	-	県道144号線三春側起点付近
1205	三春町	雁木田	37°	26′	23.98″	140°	28′	59.24″	3月2日	0.15	0.21	-	-	県道54号線沿い
1206	三春町	芹ヶ沢長作	37°	25′	47.39″	140°	30′	57.03″	3月2日	0.18	0.23	-	-	三春町田村市の分岐点付近
1207	三春町	貝山泉沢	37°	25′	51.84″	140°	29′	22.14″	3月2日	0.22	0.28	0.47	-	総合運動公園入口付近
1208	三春町	貝山馬千内	37°	25′	30.47″	140°	29′	12.94″	3月2日	0.16	0.24	-	-	県道144号線沿い馬千内付近
1209	三春町	柴原	37°	25′	09.09″	140°	29′	56.67″	3月1日	0.20	0.27	-	-	県道40号線沿い
1210	三春町	貝山沼倉	37°	25′	48.69″	140°	28′	28.24″	3月2日	0.22	0.41	-	-	県道54号線沿い
1211	三春町	鷹巣富作	37°	25′	06.89″	140°	27′	40.05″	3月2日	0.29	0.35	-	-	県道54号線
1212	三春町	滝桜久保	37°	24′	28.50″	140°	30′	02.34″	3月2日	0.23	0.26	0.42	-	三春滝桜入口付近
1213	三春町	滝	37°	24′	15.40″	140°	30′	10.84″	3月1日	0.15	0.25	-	8	県道40号線高野付近
1214	三春町	蛇石舞台田	37°	24′	03.60″	140°	30′	09.94″	3月2日	0.19	0.22	0.38	-	中郷橋南
1215	三春町	柴原神久保	37°	24′	46.90″	140°	29′	14.64″	3月2日	0.19	0.24	0.41	-	中郷駐在所付近
1216	三春町	柴原神久保	37°	24′	44.60″	140°	29′	02.74″	3月2日	0.18	0.28	-	-	県道144号線沿い
1217	三春町	西方石畑	37°	24′	40.79″	140°	28′	20.25″	3月2日	0.22	0.29	0.61	-	三春の里田園生活館付近
1218	三春町	西方中ノ内	37°	24′	18.50″	140°	28′	30.65″	3月2日	0.29	0.38	0.54	-	三春ダム資料館付近
1219	三春町	西方向山	37°	24′	11.70″	140°	28′	42.85″	3月2日	0.31	0.42	0.61	5	桜の公園入口付近
1220	三春町	沼沢町田	37°	24′	06.60″	140°	27′	22.45″	3月2日	0.22	0.37	-	-	県道54号線沿い
1221	三春町	樋渡不動滝	37°	23′	43.50″	140°	30′	51.54″	2月29日	0.28	0.35	-	3	12km地点
1222	三春町	中田町黒木荻ノ久保	37°	23′	14.01″	140°	30′	14.54″	3月1日	0.22	0.26	-	1	県道40号線沿い
1223	三春町	蛇石蛇石前	37°	23′	56.60″	140°	29′	50.94″	2月29日	0.20	0.29	-	7	県道57号線14km地点付近
1224	三春町	狐田	37°	23′	45.00″	140°	29′	11.25″	3月2日	0.18	0.28	-	-	県道144号線沿い狐田付近
1225	三春町	狐田折ノ内	37°	23′	48.30″	140°	28′	42.75″	2月29日	0.22	0.29	-	6	県道57号線16km地点付近
1226	三春町	斎藤戸ノ内	37°	23′	55.60″	140°	27′	32.75″	2月29日	0.33	0.40	-	10	県道57号線18km地点付近
1227	三春町	斎藤三本木	37°	23′	50.98″	140°	26′	52.60″	2月29日	0.20	0.30	-	2	県道57号線19.2km地点付近
1228	三春町	過足岩ノ入	37°	22′	46.31″	140°	29′	15.15″	3月2日	0.18	0.30	-	5	県道144号線沿い郡山側終点付近
1229	小野町	吉野辺風越	37°	20′	16.53″	140°	36′	30.22″	2月28日	0.17	0.19	0.37	-	国道349号線沿い
1230	小野町	浮金戸之内	37°	20′	35.73″	140°	33′	39.83″	2月24日	0.11	0.13	0.24	-	県道65号線沿い 浮金小学校前交差点付近

No.	市町村	調査地点	(参考) 世界測地系(60進法) 緯度(北緯)			(参考) 世界測地系(60進法) 経度(東経)			調査月日	測定値(単位: $\mu\text{Sv/h}$) (測定高さ: 1m)			積雪量 (cm)	備 考
			今回	2回目 (23年 8~9月)	1回目 (23年4 月)									
1231	小野町	浮金原	37°	20′	30.93″	140°	33′	53.23″	2月28日	0.16	0.23	-	-	県道65号線2km地点付近
1232	小野町	浮金原	37°	20′	31.23″	140°	33′	52.73″	2月24日	0.20	0.22	-	-	県道65号線沿い 原八幡神社付近
1233	小野町	飯豊長石	37°	19′	20.34″	140°	38′	54.71″	3月1日	0.17	0.22	0.32	-	
1234	小野町	飯豊天下	37°	19′	13.27″	140°	38′	16.31″	3月1日	0.13	0.18	-	-	県道65号線8km地点付近
1235	小野町	吉野辺伊達内	37°	19′	31.54″	140°	36′	52.42″	2月28日	0.15	0.16	0.32	-	国道349号線沿い 種まき桜碑横
1236	小野町	吉野辺棧敷	37°	19′	57.53″	140°	34′	59.93″	2月28日	0.18	0.21	-	-	県道65号線4km地点付近
1237	小野町	吉野辺早渡	37°	19′	47.33″	140°	35′	19.53″	2月24日	0.19	0.20	0.38	-	県道65号線沿い
1238	小野町	吉野辺鍋鷲	37°	19′	39.13″	140°	35′	18.63″	2月24日	0.20	0.20	-	-	
1239	小野町	飯豊行定	37°	19′	10.34″	140°	35′	39.23″	2月28日	0.17	0.26	-	-	県道65号線6km地点付近
1240	小野町	飯豊行定	37°	19′	08.94″	140°	35′	40.53″	2月24日	0.21	0.23	0.34	-	県道65号線沿い 行定バス停付近
1241	小野町	飯豊戸ノ内	37°	18′	56.44″	140°	37′	39.42″	3月1日	0.15	0.19	0.33	12	県道36号線沿い
1242	小野町	飯豊中田	37°	18′	46.74″	140°	37′	12.42″	3月1日	0.14	0.19	-	1	県道36号線10km地点付近
1243	小野町	飯豊館ノ腰	37°	18′	45.24″	140°	36′	43.72″	2月28日	0.15	0.20	-	-	県道65号線8km地点付近
1244	小野町	小戸神大名内	37°	18′	26.14″	140°	35′	25.43″	2月24日	0.16	0.21	-	-	
1245	小野町	小戸神葺作	37°	18′	12.84″	140°	34′	46.13″	2月24日	0.23	0.22	0.43	-	緑とふれあいの森公園入口付近
1246	小野町	小野山神日向	37°	18′	08.24″	140°	33′	25.94″	2月24日	0.24	0.29	-	-	県道13号線起点付近 郡山市・小野町境界付近
1247	小野町	小野新町館廻	37°	17′	12.65″	140°	37′	36.12″	2月28日	0.11	0.13	0.20	-	小野町役場付近
1248	小野町	皮籠石寺脇	37°	17′	05.95″	140°	37′	01.53″	2月28日	0.13	0.17	-	-	県道42号線10km地点付近 県道13号線側
1249	小野町	小野新町横町	37°	17′	05.35″	140°	37′	36.82″	2月24日	0.10	0.12	-	-	県道13号線8km地点付近
1250	小野町	皮籠石寺脇	37°	17′	02.95″	140°	37′	09.43″	2月21日	0.17	0.20	-	-	県道42号線起点付近
1251	小野町	皮籠石宮ノ前	37°	17′	13.25″	140°	36′	13.63″	2月24日	0.15	0.13	0.28	-	県道13号線沿い 阿武隈高原道路高架付近
1252	小野町	皮籠石靴内	37°	17′	12.65″	140°	36′	53.93″	2月24日	0.19	0.20	-	-	県道13号線6km地点付近
1253	小野町	小戸神本南内	37°	17′	59.15″	140°	35′	43.43″	2月24日	0.17	0.16	0.31	-	小戸神小学校前
1254	小野町	小野山神百目木	37°	17′	31.65″	140°	35′	08.53″	2月24日	0.17	0.18	0.46	-	県道13号線沿い
1255	小野町	皮籠石漆平	37°	17′	14.35″	140°	35′	41.83″	2月24日	0.15	0.19	-	-	県道13号線4km地点付近
1256	小野町	小野山神居矢ノ目	37°	17′	47.05″	140°	34′	35.04″	2月24日	0.18	0.22	-	-	県道13号線2km地点付近
1257	小野町	小野山神赤葦	37°	17′	56.54″	140°	33′	55.04″	2月24日	0.20	0.23	0.39	-	県道13号線沿い
1258	小野町	湯沢川羽内	37°	16′	24.96″	140°	40′	22.11″	2月28日	0.13	0.15	0.26	-	県道41号線沿い 萬霊碑前
1259	小野町	谷津作平館	37°	16′	30.06″	140°	38′	11.72″	2月28日	0.09	0.10	0.18	-	県道41号線沿い 小野新町駅付近
1260	小野町	谷津作所久保	37°	16′	16.66″	140°	38′	36.12″	2月22日	0.14	0.15	-	-	県道66号線6km地点付近

No.	市町村	調査地点	(参考) 世界測地系(60進法) 緯度(北緯)			(参考) 世界測地系(60進法) 経度(東経)			調査月日	測定値(単位: $\mu\text{Sv/h}$) (測定高さ: 1m)			積雪量 (cm)	備 考
			今回	2回目 (23年 8~9月)	1回目 (23年4 月)									
1261	小野町	夏井川除	37°	16′	01.76″	140°	38′	52.92″	2月28日	0.11	0.12	0.25	-	県道41号線沿い 夏井川橋
1262	小野町	小野新町荒町	37°	16′	59.35″	140°	37′	37.62″	2月22日	0.11	0.13	-	-	県道66号線8km地点付近
1263	小野町	小野赤沼入房内	37°	16′	39.06″	140°	36′	36.03″	2月22日	0.17	0.17	-	-	県道136号線起点付近
1264	小野町	小野赤沼永田原	37°	16′	30.96″	140°	36′	35.13″	2月24日	0.18	0.20	0.33	-	県道136号線沿い
1265	小野町	菖蒲谷西田	37°	16′	33.96″	140°	36′	05.83″	2月28日	0.15	0.18	-	-	県道42号線8km地点付近
1266	小野町	菖蒲谷西田	37°	16′	57.25″	140°	34′	55.64″	2月28日	0.19	0.23	-	-	県道42号線6km地点付近
1267	小野町	雁股田関場	37°	16′	19.96″	140°	34′	55.64″	2月24日	0.18	0.17	0.35	-	
1268	小野町	雁股田関場	37°	16′	15.56″	140°	34′	56.44″	2月28日	0.14	0.22	-	-	県道42号線4km地点付近
1269	小野町	夏井太子堂	37°	15′	32.86″	140°	39′	14.02″	2月22日	0.13	0.14	-	-	県道66号線4km地点付近
1270	小野町	夏井太子堂	37°	15′	26.27″	140°	39′	12.12″	2月28日	0.14	0.15	0.26	-	夏井第一小学校付近
1271	小野町	夏江夏井	37°	15′	25.67″	140°	39′	12.12″	2月28日	0.12	0.14	-	-	県道286号線6km地点付近
1272	小野町	夏井上物	37°	15′	27.86″	140°	38′	34.02″	2月28日	0.15	0.18	-	-	
1273	小野町	南田原井猪沢	37°	15′	00.47″	140°	38′	10.13″	2月28日	0.14	0.17	-	2	県道286号線4km地点付近
1274	小野町	塩庭品ノ木	37°	15′	45.66″	140°	36′	32.83″	2月24日	0.17	0.21	-	-	
1275	小野町	塩庭梅ノ窪	37°	15′	40.96″	140°	36′	32.13″	2月22日	0.16	0.17	-	-	県道136号線2km地点付近
1276	小野町	雁股田表前	37°	15′	59.86″	140°	35′	16.54″	2月24日	0.16	0.17	-	-	
1277	小野町	小野町夏井	37°	14′	29.07″	140°	41′	03.51″	2月28日	0.19	0.25	-	-	五味沢付近
1278	小野町	夏井石ノ平	37°	14′	57.17″	140°	40′	04.12″	2月28日	0.12	0.13	0.22	-	県道66号線沿い 石の平踏切
1279	小野町	夏井原	37°	14′	47.97″	140°	40′	06.02″	2月22日	0.12	0.13	-	-	県道66号線2km地点付近
1280	小野町	南田原井大和久	37°	14′	02.28″	140°	40′	42.42″	2月28日	0.18	0.21	0.34	3	県道66号線沿い 磐越自動車道ガード付近
1281	小野町	南田原井北ノ内	37°	14′	44.47″	140°	39′	58.22″	2月28日	0.16	0.16	-	-	
1282	小野町	塩庭長賀	37°	14′	28.27″	140°	37′	19.43″	2月28日	0.12	0.15	-	-	県道286号線2km地点付近
1283	小野町	塩庭日天前	37°	14′	24.37″	140°	37′	34.43″	2月24日	0.14	0.15	0.25	-	塩庭二区多目的集会施設付近
1284	小野町	塩庭永志田	37°	14′	19.17″	140°	37′	39.13″	2月24日	0.16	0.17	0.27	-	こやすじょう神社付近
1285	小野町	塩庭永志田	37°	14′	19.27″	140°	37′	39.33″	2月24日	0.13	0.14	0.35	-	国道349号線・県道286号線交差点付近
1286	小野町	上羽出庭沢口	37°	14′	39.97″	140°	36′	27.14″	2月22日	0.14	0.16	-	-	県道136号線4km地点付近
1287	小野町	南田原井大和久	37°	13′	54.48″	140°	40′	48.82″	2月22日	0.22	0.26	-	-	県道66号線起点付近 小野町・いわき市境界付近
1288	小野町	和名田物木作	37°	13′	02.88″	140°	37′	05.04″	2月28日	0.18	0.26	-	-	
1289	小野町	上羽出庭諏訪下	37°	13′	50.87″	140°	36′	53.84″	2月24日	0.14	0.13	0.24	-	夏井第二小学校付近
1290	小野町	上羽出庭諏訪下	37°	13′	49.07″	140°	36′	54.74″	2月24日	0.15	0.18	0.25	-	夏井第二小学校付近

No.	市町村	調査地点	(参考) 世界測地系(60進法) 緯度(北緯)			(参考) 世界測地系(60進法) 経度(東経)			調査月日	測定値(単位: $\mu\text{Sv/h}$) (測定高さ: 1m)			積雪量 (cm)	備 考
			今回	2回目 (23年 8~9月)	1回目 (23年4 月)									
1291	小野町	上羽出庭東前	37°	13′	45.17″	140°	36′	30.44″	2月24日	0.17	0.16	0.30	-	小野町消防団第7分団3班前付近
1292	小野町	上羽出庭東前	37°	13′	45.27″	140°	36′	30.54″	2月28日	0.16	0.19	-	-	起点
1293	小野町	上羽出庭富貴	37°	13′	44.57″	140°	36′	29.24″	2月22日	0.15	0.14	-	-	県道136号線6km地点付近
1294	白河市	大信隈戸鶴ヶ岩	37°	14′	34.14″	140°	10′	58.76″	3月6日	0.39	0.77	-	50	県道282号線沿い
1295	白河市	大信隈戸屋敷前	37°	14′	01.24″	140°	10′	43.27″	3月6日	0.40	0.71	1.5	10	県道58号線・県道284号線交差点付近
1296	白河市	大信隈戸宇都野前	37°	14′	09.54″	140°	09′	41.87″	3月6日	0.36	0.63	0.97	10	白河市消防団大信方面隊第1分団 第1部第2班前付近
1297	白河市	大信隈戸カケ塚	37°	13′	48.65″	140°	12′	03.66″	3月6日	0.67	1.2	1.8	-	
1298	白河市	大信隈戸上小屋	37°	13′	08.45″	140°	11′	59.76″	3月6日	0.31	0.52	1.1	-	上小屋バス停付近付近
1299	白河市	大信中新城杉ノ前	37°	12′	11.46″	140°	16′	16.34″	3月5日	0.37	0.56	0.76	-	県道58号線沿い 板菰橋入口付近分岐点
1300	白河市	大信中新城赤沼	37°	12′	24.76″	140°	15′	46.94″	3月5日	0.39	0.66	1.1	-	田畑橋北側
1301	白河市	大信町屋町屋	37°	12′	24.16″	140°	15′	01.15″	3月5日	0.44	0.70	1.2	5	田園町府ニュータウン入口付近交差点付近
1302	白河市	大信増見増見	37°	12′	00.86″	140°	14′	36.65″	3月5日	0.44	0.51	0.80	1	国道294号線沿い 八幡神社入口付近
1303	白河市	大信下小屋宮大前	37°	12′	51.36″	140°	13′	45.15″	3月6日	0.42	0.80	1.4	-	森織維工業入口付近交差点付近
1304	白河市	大信隈戸柿ノ木原	37°	12′	26.66″	140°	11′	02.07″	3月6日	0.40	0.85	1.2	-	
1305	白河市	大信隈戸午房沢	37°	12′	37.85″	140°	09′	04.98″	3月6日	0.32	0.73	1.1	30	
1306	白河市	大信下新城和久	37°	11′	56.37″	140°	17′	10.64″	3月5日	0.29	0.43	0.58	5	下新城生活改善センター付近
1307	白河市	大信増見石久保	37°	11′	46.06″	140°	13′	44.06″	3月5日	0.46	0.70	1.0	2	国道294号線沿い 石久保バス停付近付近
1308	白河市	大信隈戸滑里川	37°	11′	50.16″	140°	11′	54.17″	3月6日	0.51	0.91	1.2	-	滑里川付近交差点付近
1309	白河市	大信豊地前良沢	37°	11′	38.46″	140°	10′	38.67″	3月6日	0.43	0.77	1.0	-	白河部広域農道大信トンネル付近
1310	白河市	大信増見外面	37°	10′	56.47″	140°	13′	01.46″	3月5日	0.24	0.55	0.86	-	国道294号線沿い 市営住宅入口付近分岐点付近
1311	白河市	小田川大山	37°	09′	27.08″	140°	15′	29.15″	3月8日	0.38	0.42	0.71	-	国道4号線沿い(小田川入口分岐交差点)
1312	白河市	小田川一本松	37°	09′	19.58″	140°	14′	49.06″	3月8日	0.48	0.56	0.81	-	
1313	白河市	萱根桑ヶ作	37°	09′	12.78″	140°	13′	06.27″	3月8日	0.60	0.79	1.0	-	国道294号線沿い 工業の森新白河入口付近
1314	白河市	久田野田中	37°	08′	13.09″	140°	15′	34.66″	3月7日	0.27	0.44	0.66	-	久田野駅前付近
1315	白河市	萱根新小萱	37°	08′	29.58″	140°	14′	30.86″	3月8日	0.19	0.26	0.43	-	県道185号線沿い 岩崎橋付近
1316	白河市	薄葉	37°	08′	31.98″	140°	13′	07.77″	3月8日	0.54	0.52	0.67	-	県道294号線・国道4号線分岐点付近
1317	白河市	東上野出島蔭ノ原	37°	07′	23.50″	140°	22′	06.73″	3月6日	0.34	0.30	-	-	県道11号線沿い
1318	白河市	久田野前田	37°	07′	53.49″	140°	15′	56.66″	3月7日	0.26	0.38	0.57	-	県道139号線沿い 久田野郵便局付近付近
1319	白河市	大鳥居橋前	37°	07′	24.59″	140°	14′	30.06″	3月7日	0.24	0.34	0.59	-	県道139号線沿い 鳥居橋バス停付近
1320	白河市	横町	37°	07′	39.09″	140°	13′	10.37″	3月7日	0.24	0.34	0.50	-	国道294号線沿い 横町交差点付近

No.	市町村	調査地点	(参考) 世界測地系(60進法) 緯度(北緯)			(参考) 世界測地系(60進法) 経度(東経)			調査月日	測定値(単位: $\mu\text{Sv/h}$) (測定高さ: 1m)			積雪量 (cm)	備 考
			今回	2回目 (23年 8~9月)	1回目 (23年4 月)									
1321	白河市	新白河2丁目	37°	07′	17.09″	140°	11′	41.28″	3月7日	0.45	0.48	0.83	-	国道289号線沿い 高山バス停付近
1322	白河市	東下野出島髪内	37°	06′	34.31″	140°	23′	08.92″	3月7日	0.18	0.25	0.31	-	
1323	白河市	東下野出島坂口	37°	06′	29.21″	140°	23′	27.02″	3月7日	0.17	0.21	0.30	-	
1324	白河市	東釜子大師山	37°	06′	52.50″	140°	21′	02.93″	3月7日	0.16	0.22	0.30	-	
1325	白河市	東釜子西ノ内	37°	06′	04.21″	140°	20′	37.74″	3月7日	0.20	0.23	0.37	-	
1326	白河市	東蕪内岩沢	37°	06′	58.30″	140°	19′	05.14″	3月6日	0.24	0.30	0.56	-	
1327	白河市	田島竹ノ内	37°	06′	52.10″	140°	17′	41.05″	3月6日	0.21	0.25	-	-	
1328	白河市	田島館ヶ崎	37°	06′	60.00″	140°	16′	58.55″	3月6日	0.18	0.28	0.46	-	県道11号線沿い 五箇郵便局付近
1329	白河市	双石麦ノ内	37°	06′	52.40″	140°	16′	04.46″	3月6日	0.20	0.30	0.65	-	
1330	白河市	双石日影	37°	06′	55.39″	140°	14′	54.16″	3月6日	0.36	0.47	0.98	-	
1331	白河市	池下	37°	06′	21.35″	140°	13′	16.98″	3月7日	0.40	0.48	0.70	-	
1332	白河市	老久保	37°	06′	52.30″	140°	12′	01.48″	3月7日	0.30	0.50	0.63	-	国道294号線・国道289号線交差点付近
1333	白河市	白坂勝多石	37°	06′	00.02″	140°	11′	09.06″	3月7日	0.18	0.42	0.68	-	県道184号線沿い
1334	白河市	東上野出島屋敷前	37°	05′	32.31″	140°	22′	13.93″	3月7日	0.18	0.20	0.33	-	
1335	白河市	東釜子本町	37°	05′	51.81″	140°	20′	59.74″	3月7日	0.18	0.23	0.30	-	
1336	白河市	東栃本尺阿見	37°	05′	49.61″	140°	19′	36.44″	3月7日	0.25	0.29	0.45	-	
1337	白河市	東形見久保	37°	05′	34.61″	140°	18′	58.05″	3月7日	0.23	0.30	0.39	-	
1338	白河市	表郷小松中里	37°	05′	15.21″	140°	16′	48.46″	3月1日	0.22	0.40	0.58	-	
1339	白河市	関辺川前	37°	05′	40.08″	140°	15′	00.57″	3月7日	0.26	0.41	0.68	-	
1340	白河市	関辺地藏前	37°	05′	13.07″	140°	16′	00.66″	3月7日	0.23	0.34	0.57	-	
1341	白河市	上野原	37°	05′	29.70″	140°	13′	27.08″	3月7日	0.33	0.68	1.1	-	
1342	白河市	白坂大倉矢見	37°	05′	39.70″	140°	11′	03.89″	3月7日	0.47	0.57	0.96	-	白坂駅入口付近
1343	白河市	白坂新皮籠	37°	05′	35.70″	140°	11′	52.14″	3月7日	0.34	0.42	0.68	-	国道294号線沿い 皮籠交差点付近
1344	白河市	東釜子鹿島山	37°	04′	31.22″	140°	21′	39.04″	3月7日	0.24	0.30	0.51	-	
1345	白河市	表郷河東田寺平	37°	04′	00.32″	140°	20′	19.15″	3月1日	0.17	0.22	0.35	-	
1346	白河市	表郷中寺屋敷	37°	04′	04.22″	140°	18′	45.65″	3月1日	0.16	0.25	0.36	-	
1347	白河市	表郷社田松田	37°	04′	27.01″	140°	17′	00.96″	3月1日	0.16	0.25	0.45	-	
1348	白河市	表郷番沢下田	37°	04′	19.31″	140°	16′	23.56″	3月1日	0.24	0.41	0.79	-	
1349	白河市	表郷内松五斗蒔	37°	04′	12.51″	140°	14′	40.47″	3月2日	0.27	0.32	0.54	-	
1350	白河市	旗宿大久保	37°	04′	16.41″	140°	13′	36.28″	3月2日	0.54	0.84	0.93	-	

No.	市町村	調査地点	(参考) 世界測地系(60進法) 緯度(北緯)			(参考) 世界測地系(60進法) 経度(東経)			調査月日	測定値(単位: $\mu\text{Sv/h}$) (測定高さ: 1m)			積雪量 (cm)	備 考
			今回	2回目 (23年 8~9月)	1回目 (23年4 月)									
1351	白河市	白坂鷹巣	37°	04′	32.41″	140°	11′	26.69″	3月2日	0.37	0.48	1.1	-	国道294号線沿い 白坂三叉路
1352	白河市	白坂明神	37°	04′	06.51″	140°	11′	07.59″	3月2日	0.46	0.56	0.86	-	国道294号線福島県・栃木県境界付近 境の明神付近
1353	白河市	表郷下羽原吉田	37°	03′	15.62″	140°	20′	44.35″	3月1日	0.22	0.32	0.46	5	
1354	白河市	表郷金山長者久保	37°	03′	14.42″	140°	18′	18.26″	3月1日	0.20	0.25	0.46	-	
1355	白河市	表郷番沢上願	37°	03′	32.62″	140°	17′	27.56″	3月1日	0.17	0.21	0.39	-	
1356	白河市	表郷番沢桜平	37°	03′	25.32″	140°	16′	26.17″	3月1日	0.18	0.31	-	1	
1357	白河市	表郷中野中才ノ内	37°	03′	46.32″	140°	16′	15.87″	3月2日	0.22	0.37	0.58	20	五龍地神社付近
1358	白河市	表郷中野柳橋向	37°	03′	45.81″	140°	14′	41.57″	3月2日	0.27	0.39	0.70	-	
1359	白河市	表郷中野上ノ原	37°	03′	34.02″	140°	14′	39.57″	3月2日	0.27	0.42	-	-	
1360	白河市	白坂鷹飛	37°	03′	29.51″	140°	11′	47.79″	3月2日	0.46	0.77	-	-	
1361	白河市	表郷梁森池ノ入	37°	02′	25.63″	140°	18′	55.58″	3月1日	0.24	0.41	-	-	
1362	白河市	表郷梁森中神	37°	02′	20.93″	140°	18′	33.26″	3月1日	0.17	0.25	-	-	土地改良整備事業竣工記念碑付近
1363	白河市	表郷金山前原	37°	02′	34.03″	140°	17′	45.36″	3月1日	0.24	0.41	-	-	
1364	白河市	旗宿関ノ森	37°	02′	55.62″	140°	13′	42.98″	3月2日	0.30	0.46	0.87	-	
1365	白河市	旗宿東山	37°	02′	35.02″	140°	13′	55.28″	3月2日	0.30	0.37	-	-	
1366	白河市	旗宿上和平	37°	02′	47.32″	140°	12′	00.79″	3月2日	0.44	0.61	-	-	
1367	白河市	旗宿東峯	37°	01′	35.53″	140°	13′	45.98″	3月2日	0.39	0.60	1.1	-	県道76号線沿い
1368	西郷村	羽太下平	37°	12′	10.95″	140°	07′	09.29″	3月5日	0.32	0.75	1.1	-	
1369	西郷村	羽太谷地田	37°	11′	13.06″	140°	08′	24.18″	3月5日	0.64	0.80	1.2	5	虫笠地区集落センター付近
1370	西郷村	羽太牛窪	37°	11′	30.26″	140°	07′	54.89″	3月5日	0.44	0.69	1.1	-	牛窪バス停付近
1371	西郷村	長坂土生	37°	10′	01.37″	140°	12′	33.07″	3月5日	0.33	0.80	1.3	-	
1372	西郷村	羽太木落場	37°	10′	55.16″	140°	10′	48.27″	3月5日	0.38	0.74	1.2	-	
1373	西郷村	羽太新宿	37°	10′	27.87″	140°	09′	22.78″	3月5日	0.34	0.58	1.0	1	羽太小学校前
1374	西郷村	鶴生由井ヶ原	37°	10′	28.36″	140°	04′	19.51″	3月5日	0.17	0.31	0.57	20	下由井ヶ原バス停付近
1375	西郷村	真船小萱	37°	10′	14.75″	140°	04′	48.11″	3月5日	0.18	0.34	0.61	1	雪割橋付近
1376	西郷村	真船横川	37°	10′	02.56″	140°	04′	16.61″	3月5日	0.25	0.44	0.62	25	高清水バス停付近
1377	西郷村	真船村火	37°	10′	34.56″	140°	02′	17.22″	3月5日	0.11	0.27	0.40	50	キョロロン村バス停付近
1378	西郷村	羽太南	37°	09′	46.47″	140°	10′	28.58″	3月5日	0.24	0.46	0.87	-	南バス停付近
1379	西郷村	熊倉森前	37°	09′	18.48″	140°	09′	40.28″	3月5日	0.22	0.39	0.69	2	熊倉四ツ角バス停付近
1380	西郷村	鶴生高助	37°	09′	37.77″	140°	08′	9.00″	3月5日	0.30	0.45	0.84	2	高助バス停付近

No.	市町村	調査地点	(参考) 世界測地系(60進法) 緯度(北緯)			(参考) 世界測地系(60進法) 経度(東経)			調査月日	測定値(単位: $\mu\text{Sv/h}$) (測定高さ: 1m)			積雪量 (cm)	備 考
			今回	2回目 (23年 8~9月)	1回目 (23年4 月)									
1381	西郷村	鶴生追原	37°	09′	31.17″	140°	07′	13.80″	3月5日	0.22	0.34	0.58	5	西郷村消防団第5分団第1班車庫付近
1382	西郷村	真船蒲日向	37°	09′	37.47″	140°	05′	27.00″	3月5日	0.27	0.51	0.84	30	川谷バス停付近
1383	西郷村	米下堀川	37°	08′	09.88″	140°	11′	41.78″	3月5日	0.30	0.50	0.66	2	堀川橋付近
1384	西郷村	米向山	37°	08′	24.78″	140°	10′	56.58″	3月5日	0.32	0.49	1.0	2	米小学校入口付近
1385	西郷村	熊倉折口原	37°	08′	32.04″	140°	09′	20.86″	3月5日	0.30	0.47	0.80	10	西郷村役場前付近
1386	西郷村	真船折口下	37°	08′	46.98″	140°	08′	04.39″	3月5日	0.33	0.47	0.78	5	下折口バス停付近
1387	西郷村	真船芝原	37°	08′	33.18″	140°	06′	34.20″	3月5日	0.38	0.69	0.94	-	白河地方水道用水供給企業団芝原浄水場入口付近
1388	西郷村	小田倉口無	37°	08′	24.58″	140°	05′	19.71″	3月5日	0.30	0.42	0.93	2	口無し四辻交差点付近
1389	西郷村	小田倉谷津田	37°	08′	59.87″	140°	04′	46.51″	3月5日	0.28	0.65	0.87	20	
1390	西郷村	小田倉岩下	37°	07′	19.79″	140°	10′	42.08″	3月5日	0.42	0.59	0.98	5	
1391	西郷村	小田倉中島	37°	07′	49.14″	140°	08′	58.99″	3月5日	0.35	0.60	0.93	3	村民体育館バス停付近
1392	西郷村	小田倉上上野原	37°	07′	29.83″	140°	07′	53.25″	3月5日	0.31	0.61	1.2	5	上野原バス停付近
1393	西郷村	小田倉馬場坂①	37°	07′	25.88″	140°	07′	03.10″	3月5日	0.52	0.79	1.2	30	
1394	西郷村	小田倉馬場坂②	37°	07′	31.38″	140°	05′	02.71″	3月5日	0.35	0.47	0.81	15	
1395	西郷村	小田倉稗返	37°	06′	41.69″	140°	08′	49.30″	3月5日	0.33	0.49	0.77	5	国道4号線沿い 稗返三叉路交差点付近
1396	西郷村	小田倉上西平	37°	06′	27.19″	140°	08′	24.30″	3月5日	0.52	0.84	1.2	10	国道4号線沿い
1397	泉崎村	泉崎踏瀬長峰	37°	10′	37.67″	140°	18′	16.74″	2月28日	0.19	0.27	0.50	3	長峰踏切付近
1398	泉崎村	踏瀬踏瀬	37°	10′	59.97″	140°	17′	29.04″	2月28日	0.24	0.32	0.59	-	慈眼寺付近
1399	泉崎村	太田川中内	37°	10′	41.77″	140°	16′	00.05″	2月28日	0.33	0.58	0.88	-	特養ホームケアハウス泉崎入口付近
1400	泉崎村	太田川長久保	37°	10′	31.27″	140°	15′	16.55″	2月28日	0.44	0.69	0.95	-	
1401	泉崎村	泉崎徑内	37°	09′	21.48″	140°	18′	24.94″	2月28日	0.23	0.31	0.45	0.5	県道137号線沿い
1402	泉崎村	北平山堂ノ下	37°	09′	02.43″	140°	18′	48.34″	2月28日	0.17	0.19	-	-	
1403	泉崎村	泉崎小林	37°	09′	35.98″	140°	17′	38.14″	2月28日	0.18	0.24	0.38	-	泉崎郵便局付近
1404	泉崎村	関和久富内	37°	08′	09.69″	140°	19′	47.44″	2月28日	0.24	0.30	0.43	-	県道139号線沿い
1405	泉崎村	関和久上町	37°	08′	02.19″	140°	19′	09.64″	2月28日	0.17	0.20	0.33	-	関平郵便局付近
1406	泉崎村	泉崎京塚	37°	08′	53.28″	140°	17′	24.35″	2月28日	0.28	0.40	0.67	-	
1407	泉崎村	関和久庭渡神社	37°	07′	46.69″	140°	19′	51.44″	2月28日	0.16	0.22	0.46	-	県道75号線沿い 庭渡神社交差点付近
1408	泉崎村	関和久中宿	37°	07′	51.69″	140°	18′	45.14″	2月28日	0.21	0.29	0.46	-	三菱電線工業泉崎工場前交差点付近
1409	中島村	滑津代畑	37°	09′	22.69″	140°	23′	08.62″	2月28日	0.14	0.13	-	-	県道137号線沿い
1410	中島村	滑津小針	37°	09′	57.78″	140°	22′	37.42″	2月28日	0.13	0.18	0.23	0.5	小針公民館付近

No.	市町村	調査地点	(参考) 世界測地系(60進法) 緯度(北緯)			(参考) 世界測地系(60進法) 経度(東経)			調査月日	測定値(単位: $\mu\text{Sv/h}$) (測定高さ: 1m)			積雪量 (cm)	備 考
			今回	2回目 (23年 8~9月)	1回目 (23年4 月)									
1411	中島村	滑津背戸原西	37°	09′	21.09″	140°	21′	03.43″	2月28日	0.15	0.19	0.24	-	県道44号線・県道137号線交差点付近
1412	中島村	滑津二ツ山	37°	08′	58.49″	140°	20′	58.53″	2月28日	0.11	0.16	0.23	-	中島郵便局付近
1413	中島村	川原田上町	37°	07′	36.80″	140°	21′	00.73″	2月28日	0.25	0.34	0.38	0.5	川原田ふれあいセンター付近
1414	矢吹町	田内	37°	13′	07.66″	140°	17′	36.43″	2月27日	0.33	0.46	0.85	-	田内地区集落農事集会所手前交差点付近
1415	矢吹町	三城目	37°	12′	53.37″	140°	23′	07.11″	2月27日	0.12	0.13	0.17	-	三神郵便局丁字路付近
1416	矢吹町	本城館	37°	12′	57.36″	140°	22′	01.41″	2月27日	0.14	0.20	0.33	-	
1417	矢吹町	一本木	37°	12′	02.37″	140°	20′	20.12″	2月27日	0.22	0.28	0.34	-	県道42号線沿い 矢吹町役場分庁舎付近
1418	矢吹町	滝八幡	37°	12′	47.46″	140°	19′	32.42″	2月27日	0.24	0.30	0.40	2	国道4号線沿い 柿ノ内交差点付近
1419	矢吹町	井戸尻	37°	12′	36.96″	140°	18′	45.63″	2月27日	0.20	0.27	0.49	-	やぶき壺香苑付近
1420	矢吹町	中野目東	37°	11′	27.38″	140°	23′	57.51″	2月27日	0.12	0.11	-	-	県道284号線沿い
1421	矢吹町	神田西	37°	11′	42.67″	140°	22′	30.51″	2月27日	0.13	0.15	0.19	3	県道106号線・県道283号線交差点付近
1422	矢吹町	前久保	37°	11′	12.87″	140°	22′	10.02″	2月27日	0.15	0.22	0.29	-	
1423	矢吹町	諏訪の前	37°	11′	41.67″	140°	21′	10.52″	2月27日	0.16	0.21	0.33	-	
1424	矢吹町	大町	37°	11′	59.27″	140°	19′	10.93″	2月27日	0.25	0.31	0.42	-	国道4号線沿い 矢吹中町交差点付近
1425	矢吹町	明新中	37°	10′	43.68″	140°	24′	25.01″	2月27日	0.11	0.14	0.22	3	明新多目的集会所付近
1426	矢吹町	中畑	37°	10′	27.08″	140°	21′	07.72″	2月27日	0.14	0.16	0.24	-	中畑郵便局付近
1427	矢吹町	松房	37°	10′	47.38″	140°	19′	47.23″	2月27日	0.19	0.28	0.41	-	県道283号線沿い 矢吹聖書キリスト教会前交差点付近
1428	矢吹町	松倉	37°	09′	34.98″	140°	20′	12.23″	2月27日	0.12	0.15	0.24	-	県道137号線沿い 松倉浄化センター付近
1429	棚倉町	板橋東坪	37°	03′	22.93″	140°	23′	38.43″	2月22日	0.28	0.31	0.56	-	
1430	棚倉町	逆川山梨子山	37°	03′	20.53″	140°	22′	36.04″	2月22日	0.21	0.29	0.45	-	社川郵便局付近付近
1431	棚倉町	天王内屋敷	37°	03′	17.33″	140°	21′	49.64″	2月22日	0.32	0.38	0.54	-	古峰神社鳥居付近
1432	棚倉町	仁公儀反田	37°	02′	20.23″	140°	24′	07.63″	2月22日	0.25	0.29	0.44	-	
1433	棚倉町	花園鹿子山	37°	02′	16.33″	140°	22′	54.84″	2月22日	0.20	0.28	0.40	-	棚倉変電所付近
1434	棚倉町	棚倉日向前	37°	02′	12.63″	140°	21′	40.94″	2月22日	0.32	0.41	0.50	2	
1435	棚倉町	小爪森ノ前	37°	02′	09.93″	140°	20′	17.65″	2月22日	0.35	0.44	0.73	-	
1436	棚倉町	山田篠立	37°	01′	18.74″	140°	27′	08.02″	2月22日	0.24	0.35	0.41	-	
1437	棚倉町	岡田切通	37°	01′	08.64″	140°	26′	04.42″	2月22日	0.19	0.21	0.31	-	
1438	棚倉町	上手沢屋敷	37°	01′	15.84″	140°	22′	51.44″	2月22日	0.23	0.27	0.43	-	国道118号線沿い 交差点付近
1439	棚倉町	富岡寺ノ前	37°	01′	19.94″	140°	21′	21.85″	2月22日	0.24	0.27	0.48	-	東白川高野簡易郵便局付近
1440	棚倉町	流中豊	37°	00′	56.04″	140°	23′	38.84″	2月22日	0.23	0.25	0.36	-	

No.	市町村	調査地点	(参考) 世界測地系(60進法) 緯度(北緯)			(参考) 世界測地系(60進法) 経度(東経)			調査月日	測定値(単位: $\mu\text{Sv/h}$) (測定高さ: 1m)			積雪量 (cm)	備 考
			今回	2回目 (23年 8~9月)	1回目 (23年4 月)									
1441	棚倉町	上手沢塩沢	37°	00′	28.34″	140°	21′	30.65″	2月22日	0.25	0.34	0.45	-	
1442	棚倉町	強梨坊ノ内	37°	00′	48.94″	140°	20′	20.25″	2月22日	0.35	0.43	0.64	-	
1443	棚倉町	大梅曲屋	37°	00′	22.14″	140°	20′	12.66″	2月22日	0.33	0.39	0.60	-	
1444	棚倉町	漆草仲折戸	37°	00′	07.94″	140°	18′	59.46″	2月22日	0.23	0.38	0.70	-	漆草集会所付近
1445	棚倉町	戸中那須道	37°	00′	18.14″	140°	15′	29.18″	2月22日	0.53	0.77	1.0	20	
1446	棚倉町	寺山堂ノ沢	36°	59′	41.15″	140°	24′	11.64″	2月22日	0.20	0.22	0.34	-	
1447	棚倉町	下山本岩坂	36°	59′	50.25″	140°	23′	15.54″	2月22日	0.20	0.21	0.36	-	国道118号線沿い
1448	棚倉町	八槻高渡	36°	59′	19.95″	140°	22′	34.65″	2月22日	0.26	0.35	0.40	-	
1449	棚倉町	北山本前原	36°	59′	05.55″	140°	21′	53.45″	2月22日	0.18	0.21	0.41	-	県道231号線沿い
1450	棚倉町	中山本石田	36°	59′	38.85″	140°	20′	13.66″	2月22日	0.32	0.36	-	-	
1451	棚倉町	中山本石田	36°	59′	36.25″	140°	20′	08.26″	2月22日	0.26	0.41	0.68	-	
1452	棚倉町	大梅久慈川	36°	59′	10.85″	140°	18′	59.07″	2月22日	0.31	0.41	0.59	-	県道377号線沿い
1453	棚倉町	戸中高内	37°	00′	00.74″	140°	17′	38.74″	2月22日	0.32	0.46	0.72	-	
1454	棚倉町	戸中高内	36°	59′	18.95″	140°	17′	37.07″	2月22日	0.31	0.50	-	-	
1455	棚倉町	戸中那須道	36°	59′	15.15″	140°	16′	17.68″	2月22日	0.42	0.54	-	-	
1456	棚倉町	寺山宮前	36°	58′	58.66″	140°	23′	57.04″	2月22日	0.20	0.18	0.30	-	そうのたいら橋付近
1457	棚倉町	北山本小檜沢	36°	58′	22.86″	140°	21′	36.15″	2月22日	0.25	0.29	-	-	山本不動尊付近
1458	棚倉町	八槻豊作	36°	57′	53.16″	140°	24′	08.04″	2月22日	0.18	0.20	0.28	-	
1459	矢祭町	中石井上川原	36°	55′	00.98″	140°	25′	00.55″	2月24日	0.14	0.18	0.21	-	棚舟見集会所付近
1460	矢祭町	下石井入山	36°	53′	42.09″	140°	26′	34.74″	2月24日	0.14	0.14	-	-	
1461	矢祭町	戸塚山崎	36°	53′	35.69″	140°	25′	09.85″	2月24日	0.11	0.13	0.16	-	国道118号線沿い(山崎バス停前)
1462	矢祭町	茗荷奥田	36°	53′	25.89″	140°	22′	13.38″	2月27日	0.16	0.19	0.24	-	県道196号線沿い(奥田橋付近)
1463	矢祭町	茗荷上茗荷	36°	53′	19.09″	140°	21′	10.17″	2月27日	0.18	0.21	0.30	0.5	県道196号線沿い(上茗荷バス停付近)
1464	矢祭町	茗荷入山	36°	53′	38.30″	140°	20′	29.27″	2月27日	0.25	0.26	-	-	
1465	矢祭町	宝坂入宝坂	36°	52′	49.50″	140°	27′	12.54″	2月24日	0.14	0.13	0.15	-	国道349号線沿い(入宝坂バス停付近)
1466	矢祭町	宝坂川岐	36°	52′	47.60″	140°	27′	57.14″	2月25日	0.12	0.13	0.16	-	川岐バス停付近
1467	矢祭町	東館桃木町	36°	52′	15.80″	140°	25′	27.95″	2月24日	0.10	0.10	0.14	-	矢祭町役場バス停付近
1468	矢祭町	関岡道ヶ作	36°	52′	54.99″	140°	24′	01.27″	2月27日	0.11	0.16	0.20	-	天神沢トンネル付近
1469	矢祭町	内川森下	36°	52′	19.70″	140°	23′	04.66″	2月27日	0.11	0.12	0.17	-	看板天神沢線付近
1470	矢祭町	宝坂広畑	36°	51′	42.51″	140°	28′	27.64″	2月24日	0.12	0.12	0.15	-	高野谷地区土地改良総合整備事業竣工記念碑付近

No.	市町村	調査地点	(参考) 世界測地系(60進法) 緯度(北緯)			(参考) 世界測地系(60進法) 経度(東経)			調査月日	測定値(単位: $\mu\text{Sv/h}$) (測定高さ: 1m)			積雪量 (cm)	備 考
			今回	2回目 (23年 8~9月)	1回目 (23年4 月)									
1471	矢祭町	宝坂笹野田輪	36°	51′	08.91″	140°	28′	17.64″	2月24日	0.12	0.13	0.16	-	
1472	矢祭町	宝坂手元	36°	51′	46.10″	140°	27′	03.15″	2月24日	0.10	0.12	0.14	-	NTTドコモ鉄塔付近
1473	矢祭町	小田川中坪	36°	51′	36.60″	140°	25′	40.65″	2月24日	0.13	0.13	0.15	-	国道349号線沿い(小田川バス停付近)
1474	矢祭町	関岡芝	36°	51′	39.00″	140°	23′	49.46″	2月27日	0.11	0.14	0.16	-	
1475	矢祭町	内川トキノス	36°	51′	45.70″	140°	22′	53.67″	2月27日	0.11	0.13	0.16	-	内川学校バス停付近
1476	矢祭町	下関河内	36°	50′	38.52″	140°	30′	20.73″	2月27日	0.11	0.11	-	1	追分林道沿い
1477	矢祭町	下関河内追分	36°	50′	22.92″	140°	29′	46.84″	2月27日	0.11	0.13	0.16	-	追分地区多目的集会所付近
1478	矢祭町	上関河内	36°	50′	29.01″	140°	27′	47.05″	2月27日	0.07	0.11	-	-	きたうつのさわ橋付近
1479	矢祭町	下関河内天神前	36°	50′	16.91″	140°	26′	49.55″	2月24日	0.10	0.10	0.12	-	国道349号線沿い(下関小学校バス停付近)
1480	矢祭町	山下東ヶ谷地	36°	50′	19.61″	140°	25′	20.26″	2月24日	0.12	0.13	0.16	-	国道118号線・県道195号線交差点付近
1481	矢祭町	山下山下	36°	50′	57.41″	140°	24′	47.86″	2月24日	0.14	0.16	-	-	中山間地域総合整備事業山下地区竣功記念碑
1482	矢祭町	内川西原	36°	50′	33.41″	140°	23′	05.87″	2月27日	0.13	0.15	-	-	国道118号線沿い
1483	矢祭町	大ぬかり東山	36°	49′	02.32″	140°	29′	17.84″	2月24日	0.16	0.17	-	-	
1484	矢祭町	大ぬかり千本平	36°	49′	10.72″	140°	27′	35.85″	2月24日	0.11	0.12	0.15	-	国道349号線沿い(千本平バス停付近)
1485	矢祭町	大ぬかり下河原	36°	49′	01.42″	140°	27′	42.25″	2月24日	0.11	0.12	-	-	国道349号線沿い(滝川溪谷入口分岐付近)
1486	矢祭町	山下福住	36°	49′	39.42″	140°	25′	39.06″	2月24日	0.12	0.12	-	-	県道195号線沿い
1487	矢祭町	大ぬかり上町	36°	48′	25.35″	140°	28′	07.61″	2月24日	0.13	0.13	-	-	大塚地区多目的集会所付近
1488	矢祭町	大ぬかり明神	36°	48′	00.13″	140°	28′	22.65″	2月24日	0.12	0.12	0.15	-	国道349号線沿い(大塚明神バス停付近)
1489	矢祭町	下関河内表木上台	36°	48′	27.43″	140°	27′	23.65″	2月24日	0.13	0.13	-	-	国道349号から1.8km広域基幹林道滝川西線沿い
1490	塙町	東河内一本木	37°	00′	21.95″	140°	28′	01.72″	2月23日	0.21	0.25	-	-	
1491	塙町	東河内一本木	37°	00′	15.45″	140°	27′	20.12″	2月23日	0.22	0.23	-	-	一本木集会所付近
1492	塙町	東河内上台	37°	00′	04.05″	140°	26′	04.23″	2月23日	0.18	0.18	0.27	-	
1493	塙町	東河内新石原	36°	58′	50.06″	140°	26′	03.63″	2月23日	0.15	0.15	0.22	-	県道75号線沿い
1494	塙町	常世北野天神	36°	58′	05.46″	140°	26′	37.33″	2月23日	0.13	0.15	0.27	-	国道289号線沿い(雨谷発電所付近)
1495	塙町	常世北野矯	36°	58′	04.46″	140°	25′	58.93″	2月23日	0.13	0.15	0.17	-	常豊小学校体育館付近
1496	塙町	台宿中稲沢	36°	58′	06.66″	140°	23′	07.75″	2月24日	0.27	0.30	-	-	
1497	塙町	田代権現堂	36°	57′	00.38″	140°	31′	01.41″	2月24日	0.20	0.21	-	-	
1498	塙町	田代下五斗蒔	36°	57′	11.47″	140°	28′	27.72″	2月24日	0.18	0.18	-	-	
1499	塙町	塙上町	36°	57′	14.27″	140°	25′	12.74″	2月23日	0.15	0.15	0.20	-	上町バス停前
1500	塙町	台宿南原	36°	57′	08.17″	140°	24′	13.34″	2月23日	0.15	0.19	0.35	-	南原遺跡石碑前

No.	市町村	調査地点	(参考) 世界測地系(60進法) 緯度(北緯)			(参考) 世界測地系(60進法) 経度(東経)			調査月日	測定値(単位: $\mu\text{Sv/h}$) (測定高さ: 1m)			積雪量 (cm)	備 考
			今回	2回目 (23年 8~9月)	1回目 (23年4 月)									
1501	塙町	台宿中稲沢	36°	57′	22.77″	140°	23′	33.65″	2月24日	0.30	0.35	-	-	
1502	塙町	那倉呼石	36°	56′	26.58″	140°	32′	35.11″	2月23日	0.22	0.27	0.41	-	国道349号線沿い(呼石入口バス停付近)
1503	塙町	田代入猿畑	36°	56′	57.67″	140°	29′	59.92″	2月24日	0.18	0.25	-	-	
1504	塙町	川上八斗蒔	36°	56′	49.67″	140°	26′	23.83″	2月24日	0.15	0.14	0.28	-	県道27号線沿い(川上橋付近)
1505	塙町	川上清水	36°	56′	12.98″	140°	26′	42.93″	2月24日	0.12	0.16	0.27	-	県道27号線沿い(棚倉警察署荏原駐在所付近)
1506	塙町	上石井仲花	36°	56′	12.27″	140°	24′	57.24″	2月23日	0.16	0.17	0.24	-	国道118号線沿い(長田踏切前)
1507	塙町	那倉鳩ノ宮	36°	55′	23.09″	140°	33′	11.50″	2月23日	0.22	0.24	0.25	-	
1508	塙町	那倉鳩ノ宮	36°	55′	08.49″	140°	33′	21.90″	2月23日	0.24	0.29	-	-	県道27号線沿い
1509	塙町	那倉井戸入	36°	55′	33.39″	140°	32′	32.41″	2月23日	0.18	0.21	0.34	-	国道349号線沿い(くぬぎだいら橋付近)
1510	塙町	那倉高柴	36°	55′	15.59″	140°	31′	43.41″	2月23日	0.15	0.22	0.31	-	国道349号線・県道27号線丁字路交差点付近
1511	塙町	大蕨下り藤	36°	55′	19.09″	140°	30′	37.22″	2月23日	0.18	0.22	0.37	-	下蕨雨量観測所付近
1512	塙町	大蕨黒下	36°	55′	31.68″	140°	29′	18.52″	2月24日	0.18	0.21	0.34	-	県道27号線沿い(黒下バス停付近)
1513	塙町	大蕨川辺	36°	55′	31.58″	140°	28′	19.33″	2月24日	0.17	0.21	0.27	-	県道27号線沿い(川辺新橋付近)
1514	塙町	山形森ノ根	36°	55′	51.18″	140°	26′	54.73″	2月24日	0.16	0.19	-	-	
1515	塙町	伊香高野里	36°	55′	45.98″	140°	24′	31.95″	2月23日	0.15	0.19	0.25	-	県道230号線沿い(高町消防団第5分団第3班付近)
1516	塙町	那倉大平	36°	54′	14.30″	140°	33′	25.11″	2月23日	0.20	0.25	-	-	
1517	塙町	那倉松塚	36°	54′	50.09″	140°	32′	31.11″	2月23日	0.15	0.21	-	-	
1518	塙町	那倉松塚	36°	54′	10.09″	140°	32′	21.91″	2月23日	0.17	0.22	-	-	
1519	塙町	那倉式部蔵	36°	54′	43.39″	140°	31′	16.02″	2月23日	0.20	0.21	-	-	
1520	塙町	大蕨南田代	36°	54′	05.29″	140°	30′	39.92″	2月23日	0.15	0.18	-	-	
1521	塙町	大蕨折箆	36°	54′	42.89″	140°	29′	23.73″	2月24日	0.15	0.19	0.23	-	
1522	塙町	木野反大久保	36°	54′	55.68″	140°	27′	19.14″	2月24日	0.15	0.18	0.21	-	県道111号線沿い(萬年橋付近)
1523	塙町	木野反久野木	36°	54′	47.69″	140°	27′	45.43″	2月24日	0.15	0.16	0.21	-	
1524	塙町	植田中之内	36°	54′	36.78″	140°	24′	29.15″	2月23日	0.15	0.16	0.22	-	県道230号線沿い(高城小学校バス停前)
1525	塙町	真名畑宮田	36°	54′	18.48″	140°	22′	57.56″	2月23日	0.17	0.19	0.24	-	鎌田橋付近
1526	塙町	片貝五升蒔	36°	53′	23.30″	140°	29′	56.57″	2月23日	0.11	0.13	0.13	-	国道349号線沿い(片貝小学校正門前付近)
1527	塙町	片貝干泥沢	36°	53′	11.90″	140°	29′	29.77″	2月23日	0.13	0.14	0.17	-	電柱(那倉線136南8前)
1528	塙町	湯岐梅野窪	36°	53′	17.80″	140°	28′	39.23″	2月23日	0.15	0.17	0.17	-	県道111号線沿い(沿農構S前バス停付近)
1529	塙町	植田滝ノ前	36°	53′	48.49″	140°	24′	34.35″	2月23日	0.11	0.14	0.18	-	県道230号線沿い(天神神社入口付近)
1530	塙町	真名畑下直平	36°	53′	50.49″	140°	23′	12.06″	2月23日	0.17	0.18	-	-	

No.	市町村	調査地点	(参考) 世界測地系(60進法) 緯度(北緯)			(参考) 世界測地系(60進法) 経度(東経)			調査月日	測定値(単位: $\mu\text{Sv/h}$) (測定高さ: 1m)			積雪量 (cm)	備 考
			今回	2回目 (23年 8~9月)	1回目 (23年4 月)									
1531	塙町	那倉矢塚	36°	52′	56.70″	140°	33′	07.51″	2月24日	0.19	0.20	0.28	-	県道111号線沿い(片貝小学校矢塚分校付近)
1532	塙町	片貝滝ノ入	36°	52′	50.50″	140°	32′	43.71″	2月24日	0.14	0.17	0.22	-	県道111号線沿い(矢塚区民集会所付近)
1533	塙町	片貝長久木	36°	52′	57.60″	140°	31′	05.82″	2月23日	0.11	0.16	0.19	1	県道111号線沿い(平野橋付近)
1534	塙町	片貝前板木	36°	52′	57.30″	140°	29′	32.98″	2月23日	0.12	0.13	-	-	
1535	塙町	片貝長久木	36°	51′	56.81″	140°	33′	02.02″	2月24日	0.17	0.20	-	-	
1536	塙町	片貝殿畑	36°	52′	00.47″	140°	30′	43.69″	2月23日	0.12	0.14	-	1	
1537	鮫川村	西山田中	37°	04′	20.03″	140°	29′	12.70″	2月21日	0.19	0.20	0.27	-	県道274号線沿い(後田中バス停付近)
1538	鮫川村	西山余所内	37°	04′	23.53″	140°	28′	14.80″	2月21日	0.19	0.22	0.30	-	林業構造改善事業余所内地区給水施設水源付近
1539	鮫川村	西山追木	37°	04′	35.72″	140°	26′	51.71″	2月21日	0.22	0.24	-	-	
1540	鮫川村	石井草関ノ上	37°	03′	28.11″	140°	32′	09.27″	2月21日	0.26	0.31	-	-	
1541	鮫川村	赤坂中野東前田	37°	03′	30.53″	140°	30′	28.90″	2月21日	0.15	0.18	0.28	-	国道349号線沿い(こわたき橋付近)
1542	鮫川村	赤坂西野官沢	37°	03′	05.44″	140°	29′	54.20″	2月21日	0.15	0.20	0.26	-	官沢バス停付近
1543	鮫川村	西山前押野	37°	03′	47.03″	140°	28′	29.96″	2月21日	0.18	0.19	0.25	-	県道274号線沿い(宝木バス停付近)
1544	鮫川村	赤坂西野塩倉	37°	03′	29.63″	140°	26′	56.51″	2月21日	0.24	0.28	0.39	-	塩倉集落センター付近
1545	鮫川村	赤坂東野遠ヶ竜	37°	02′	23.14″	140°	32′	35.49″	2月21日	0.20	0.25	-	-	
1546	鮫川村	赤坂中野新宿	37°	02′	33.74″	140°	30′	34.10″	2月21日	0.13	0.18	0.21	-	国道349号線沿い(鮫川村役場付近)
1547	鮫川村	赤坂中野取上	37°	02′	20.64″	140°	29′	36.70″	2月21日	0.16	0.19	0.27	-	県道25号線沿い(真坂バス停付近)
1548	鮫川村	赤坂西野見渡	37°	02′	15.14″	140°	28′	22.51″	2月21日	0.17	0.24	0.33	-	県道25号線沿い(猿子バス停付近)
1549	鮫川村	赤坂西野火打石	37°	02′	15.34″	140°	26′	57.62″	2月21日	0.26	0.32	0.42	-	浅川町・鮫川村境界付近
1550	鮫川村	赤坂東野滝ノ下	37°	01′	23.15″	140°	30′	45.50″	2月21日	0.15	0.18	0.23	-	国道349号線沿い
1551	鮫川村	富田彦次郎	37°	01′	18.55″	140°	29′	41.91″	2月21日	0.14	0.21	0.25	-	県道242号線沿い(富田バス停付近)
1552	鮫川村	富田鎌木田	37°	01′	07.05″	140°	28′	27.51″	2月21日	0.22	0.29	0.36	-	
1553	鮫川村	赤坂東野戸草	37°	00′	30.95″	140°	32′	20.00″	2月21日	0.17	0.20	0.27	-	国道349号線沿い(戸草多目的集会所付近)
1554	鮫川村	赤坂東野大竹	37°	00′	50.95″	140°	31′	58.60″	2月21日	0.14	0.20	0.24	-	
1555	鮫川村	赤坂東野草木	37°	00′	32.35″	140°	31′	08.60″	2月21日	0.13	0.13	-	-	
1556	鮫川村	渡瀬福原新田	37°	00′	32.65″	140°	29′	51.81″	2月21日	0.16	0.21	0.30	-	県道242号線沿い(田尻バス停付近)
1557	鮫川村	赤坂東野葉貫	36°	59′	33.36″	140°	33′	33.25″	2月21日	0.19	0.33	0.54	-	
1558	鮫川村	赤坂東野葉貫	36°	59′	19.36″	140°	33′	24.59″	2月21日	0.21	0.27	-	-	ほととはうすきめがわ付近
1559	鮫川村	渡瀬中野町	36°	59′	15.96″	140°	29′	12.31″	2月21日	0.15	0.16	0.34	-	国道289号線・県道242号線交差点付近
1560	鮫川村	渡瀬青生野	36°	58′	53.67″	140°	32′	47.20″	2月21日	0.21	0.30	0.46	-	国道349号線沿い

No.	市町村	調査地点	(参考) 世界測地系(60進法) 緯度(北緯)			(参考) 世界測地系(60進法) 経度(東経)			調査月日	測定値(単位: $\mu\text{Sv/h}$) (測定高さ: 1m)			積雪量 (cm)	備 考
			今回	2回目 (23年 8~9月)	1回目 (23年4 月)									
1561	鮫川村	渡瀬青生野	36°	58′	21.17″	140°	32′	28.30″	2月21日	0.16	0.20	0.39	-	県道349号線沿い
1562	鮫川村	渡瀬青生野	36°	58′	05.07″	140°	31′	37.91″	2月21日	0.15	0.18	0.35	-	国道289号線沿い(丸谷地橋付近)
1563	鮫川村	渡瀬越虫	36°	58′	34.06″	140°	30′	38.61″	2月21日	0.18	0.22	0.35	-	国道289号線沿い
1564	鮫川村	渡瀬越虫	36°	58′	21.17″	140°	30′	21.41″	2月21日	0.17	0.20	-	-	
1565	鮫川村	渡瀬江竜田	36°	58′	16.96″	140°	28′	12.72″	2月21日	0.19	0.19	-	-	
1566	鮫川村	渡瀬江竜田	36°	58′	53.56″	140°	27′	57.12″	2月21日	0.17	0.16	0.31	-	鮫川村消防団第4分団第3班ポンプ置き場付近
1567	鮫川村	渡瀬西野沢	36°	58′	42.46″	140°	27′	27.22″	2月21日	0.18	0.21	0.33	-	国道289号線沿い
1568	鮫川村	渡瀬青生野	36°	57′	32.48″	140°	34′	00.99″	2月21日	0.18	0.23	0.34	-	鮫川村消防団第7分団第2班ポンプ置き場付近
1569	鮫川村	渡瀬青生野	36°	57′	02.48″	140°	33′	37.90″	2月21日	0.28	0.33	-	-	
1570	鮫川村	渡瀬青生野	36°	57′	10.48″	140°	32′	23.50″	2月21日	0.21	0.23	-	-	国道349号線沿い
1571	会津若松市	河東町八田大野原	37°	32′	08.32″	140°	00′	20.57″	3月2日	0.07	0.18	0.20	15	ナリ会津CC入口付近
1572	会津若松市	湊町赤井戸ノ口	37°	31′	06.28″	140°	01′	12.84″	3月6日	0.10	0.14	0.31	-	埼玉県朝霧市立猪苗代湖自然の家正門付近
1573	会津若松市	湊町静湯北山	37°	28′	55.66″	140°	01′	46.37″	3月6日	0.08	0.16	0.22	-	県道376号線沿い
1574	会津若松市	湊町共和上馬渡	37°	28′	07.64″	140°	00′	43.48″	3月6日	0.08	0.10	0.18	-	国道294号線沿い 湊小学校付近
1575	会津若松市	湊町静湯	37°	27′	40.25″	140°	02′	45.97″	3月6日	0.09	0.13	0.17	-	崎川浜湖水浴場付近
1576	会津若松市	湊町共和大久保	37°	27′	27.25″	140°	00′	49.98″	3月6日	0.08	0.11	0.16	-	国道294号線沿い
1577	会津若松市	湊町平湯家ノ東	37°	26′	12.56″	140°	02′	42.67″	3月6日	0.08	0.11	0.16	-	通学バス乗り場付近
1578	会津若松市	湊町原五輪壇	37°	26′	48.25″	140°	01′	12.48″	3月6日	0.08	0.09	0.15	-	国道294号線沿い
1579	会津若松市	湊町平湯経沢	37°	26′	08.06″	140°	01′	20.18″	3月6日	0.08	0.09	0.19	-	国道294号線沿い
1580	会津若松市	湊町原高坂	37°	24′	42.47″	140°	03′	14.47″	3月6日	0.08	0.14	0.15	-	国道294号線沿い 黒森トンネル入口付近
1581	会津若松市	河東町福島島原	37°	35′	03.09″	139°	54′	45.70″	3月2日	0.18	0.25	0.48	-	古峯神社付近
1582	会津若松市	河東町南高野高塚山	37°	33′	22.01″	139°	56′	34.58″	3月2日	0.15	0.25	0.32	-	会津藩校日新館付近
1583	会津若松市	河東町郡山休ミ石	37°	33′	06.21″	139°	55′	31.59″	3月2日	0.18	0.29	0.41	-	会津若松市役所河東支所付近
1584	会津若松市	河東町代田代田	37°	34′	11.90″	139°	54′	03.09″	3月2日	0.19	0.31	0.88	-	国道121号線沿い
1585	会津若松市	河東町郡山本宮	37°	33′	15.60″	139°	54′	43.39″	3月2日	0.18	0.27	0.44	-	磐越西線堂島駅付近踏切付近
1586	会津若松市	高野町中沼沼木	37°	32′	08.41″	139°	54′	52.79″	3月8日	0.15	0.21	0.34	-	新瀬橋付近
1587	会津若松市	神指町大高久高久	37°	32′	14.01″	139°	52′	42.10″	3月8日	0.17	0.29	0.41	-	国道49号線沿い
1588	会津若松市	一箕町金堀石山	37°	31′	11.62″	139°	59′	19.07″	3月6日	0.09	0.10	0.24	-	国道49号線・国道294号線石山交差点付近
1589	会津若松市	一箕町松長下松窪	37°	31′	55.22″	139°	57′	02.68″	3月2日	0.10	0.14	0.23	10	松窪公民館前付近
1590	会津若松市	一箕町松長南雨沼	37°	31′	12.52″	139°	57′	01.59″	3月2日	0.09	0.15	0.28	-	若松居合郵便局付近交差点付近

No.	市町村	調査地点	(参考) 世界測地系(60進法) 緯度(北緯)			(参考) 世界測地系(60進法) 経度(東経)			調査月日	測定値(単位: $\mu\text{Sv/h}$) (測定高さ: 1m)			積雪量 (cm)	備 考
			今回	2回目 (23年 8~9月)	1回目 (23年4 月)									
1591	会津若松市	河東町倉橋藤倉	37°	31′	59.31″	139°	55′	53.49″	3月2日	0.14	0.20	0.40	-	延命寺付近
1592	会津若松市	一箕町亀賀川西	37°	31′	03.62″	139°	55′	57.89″	3月2日	0.13	0.16	0.27	-	国道49号線・国道118号線北柳原交差点付近
1593	会津若松市	町北町藤室達摩	37°	31′	00.52″	139°	54′	43.60″	3月8日	0.11	0.13	0.23	-	国道49号線・県道326号線達摩交差点付近
1594	会津若松市	北会津町村山山田村山	37°	31′	03.12″	139°	51′	28.51″	3月8日	0.18	0.21	0.38	-	住吉神社入口付近
1595	会津若松市	一箕町金堀沓掛	37°	30′	40.77″	139°	58′	40.58″	3月6日	0.08	0.13	0.21	-	会津バス金堀バス停付近
1596	会津若松市	一箕町八幡	37°	30′	22.53″	139°	57′	27.39″	3月7日	0.11	0.20	0.23	-	温知会研修所入口付近
1597	会津若松市	一箕町八幡北滝沢	37°	30′	49.22″	139°	56′	46.09″	3月7日	0.10	0.16	0.25	-	大塚山墓園入口付近交差点付近
1598	会津若松市	一箕町八幡北幡	37°	30′	37.52″	139°	56′	45.99″	3月7日	0.12	0.17	0.26	-	会津若松市民ふれあいスポーツ広場体育館前付近
1599	会津若松市	旭町	37°	30′	07.53″	139°	56′	32.79″	3月7日	0.13	0.15	0.24	-	
1600	会津若松市	大町2丁目	37°	30′	06.63″	139°	55′	48.50″	3月9日	0.14	0.17	0.19	-	
1601	会津若松市	橋本1丁目	37°	30′	19.22″	139°	54′	37.50″	3月8日	0.11	0.13	0.17	-	国道252号線沿い 若松橋本郵便局付近
1602	会津若松市	北会津町蟹川上川崎	37°	30′	53.12″	139°	52′	46.91″	3月8日	0.17	0.23	0.40	-	鬼渡神社脇墓地付近
1603	会津若松市	北会津町下荒井三ノ丸	37°	30′	24.82″	139°	51′	58.11″	3月8日	0.15	0.19	0.31	-	県道59号線沿い 北会津郵便局付近
1604	会津若松市	湊町赤井赤井	37°	29′	57.03″	139°	59′	56.18″	3月6日	0.10	0.14	0.20	-	国道294号線沿い 赤井地区浄化センター正門付近
1605	会津若松市	東山町石山天寧	37°	29′	23.73″	139°	57′	10.89″	3月7日	0.11	0.14	-	-	県道325号線沿い 天寧寺付近
1606	会津若松市	東山町石山院内	37°	29′	06.83″	139°	57′	10.69″	3月7日	0.11	0.14	0.20	-	県道325号線沿い 会津武家屋敷入口付近
1607	会津若松市	徒之町	37°	29′	37.63″	139°	56′	05.80″	3月7日	0.08	0.11	-	-	県道325号線沿い 会津工業高校付近
1608	会津若松市	北会津町中荒井諏訪前	37°	29′	30.23″	139°	52′	23.81″	3月8日	0.13	0.19	0.30	-	会津若松市北会津農村環境改善センター入口付近
1609	会津若松市	東山町湯本村東	37°	28′	44.14″	139°	57′	46.94″	3月7日	0.11	0.16	0.19	-	県道325号線沿い 東山ずい道トンネル北口付近
1610	会津若松市	古川町	37°	28′	39.54″	139°	55′	50.10″	3月9日	0.09	0.10	0.15	-	会津若松消防署城南分署前交差点付近
1611	会津若松市	門田町御山村下	37°	28′	06.74″	139°	55′	57.10″	3月9日	0.13	0.15	0.23	-	式萬円堂看板付近
1612	会津若松市	神指町南四合幕内南	37°	29′	00.93″	139°	54′	10.31″	3月8日	0.12	0.16	0.26	-	会津バス西飯寺バス停付近
1613	会津若松市	北会津町小松北面	37°	28′	19.13″	139°	52′	41.22″	3月8日	0.12	0.16	0.24	-	県道72号線・国道401号線交差点付近
1614	会津若松市	東山町湯川	37°	27′	36.44″	139°	58′	04.99″	3月7日	0.09	0.14	0.18	-	県道325号線沿い 東山管理事務所入口付近のトンネル南側
1615	会津若松市	東山町湯川	37°	27′	10.05″	139°	57′	59.39″	3月7日	0.08	0.16	-	-	県道325号線沿い 東山5号橋付近
1616	会津若松市	門田町堤沢上村	37°	27′	04.25″	139°	55′	32.21″	3月9日	0.11	0.14	0.19	-	熊野神社昇り口交差点付近
1617	会津若松市	門田町一ノ堰村西	37°	27′	33.94″	139°	54′	51.41″	3月9日	0.13	0.17	0.19	-	南若松駅付近
1618	会津若松市	東山町湯川	37°	26′	28.85″	139°	58′	10.19″	3月7日	0.08	0.12	0.14	-	県道325号線沿い 川溪大橋ダム南端付近
1619	会津若松市	東山町湯川①	37°	26′	10.15″	139°	58′	17.99″	3月7日	0.06	0.11	-	-	県道325号線沿い
1620	会津若松市	東山町湯川②	37°	25′	25.76″	139°	59′	13.29″	3月7日	0.06	0.10	-	-	県道325号線沿い

No.	市町村	調査地点	(参考) 世界測地系(60進法) 緯度(北緯)			(参考) 世界測地系(60進法) 経度(東経)			調査月日	測定値(単位: $\mu\text{Sv/h}$) (測定高さ: 1m)			積雪量 (cm)	備 考
			今回	2回目 (23年 8~9月)	1回目 (23年4 月)									
1621	会津若松市	東山町湯川③	37°	25′	41.06″	139°	58′	57.59″	3月7日	0.07	0.11	-	-	県道325号線沿い
1622	会津若松市	門田町面川沢	37°	25′	47.65″	139°	55′	47.31″	3月5日	0.07	0.12	0.16	5	大山祇大神鳥居付近
1623	会津若松市	大戸町上雨屋	37°	25′	00.16″	139°	55′	04.21″	3月5日	0.07	0.10	-	-	県道23号線沿い あまや駅付近
1624	会津若松市	大戸町下雨屋	37°	25′	43.35″	139°	54′	52.71″	3月5日	0.08	0.12	0.15	-	会津バス石村南バス停付近
1625	会津若松市	東山町湯川柿妻丙	37°	24′	45.96″	139°	59′	31.29″	3月7日	0.07	0.10	-	-	県道325号線沿い 上口橋付近
1626	会津若松市	東山町湯川	37°	24′	16.07″	139°	59′	56.59″	3月7日	0.07	0.11	-	-	県道325号線沿い 正雲寺入口付近
1627	会津若松市	大戸町高川	37°	24′	30.46″	139°	58′	27.70″	3月5日	0.06	0.12	-	5	林道黒森線沿い
1628	会津若松市	大戸町高川乙	37°	24′	06.87″	139°	58′	18.30″	3月5日	0.07	0.09	-	3	民宿西の家付近
1629	会津若松市	大戸町上三寄南原	37°	24′	12.07″	139°	56′	52.71″	3月5日	0.08	0.12	-	5	林道黒森線
1630	会津若松市	大戸町宮内	37°	24′	54.06″	139°	55′	08.71″	3月5日	0.07	0.09	0.11	-	常金寺入口付近消防分団車庫付近
1631	会津若松市	大戸町上三寄南原	37°	24′	12.36″	139°	55′	27.11″	3月5日	0.07	0.11	0.14	-	馬越橋付近 田の中
1632	会津若松市	大戸町上三寄香塩	37°	23′	44.57″	139°	55′	56.51″	3月5日	0.07	0.09	0.12	-	芦ノ牧温泉駅付近
1633	会津若松市	大戸町小谷坂下	37°	23′	02.57″	139°	55′	33.92″	3月5日	0.08	0.11	0.12	-	会津バス芦ノ牧行き小谷入口バス停付近
1634	会津若松市	大戸町高川	37°	22′	36.18″	139°	57′	02.11″	3月5日	0.07	0.11	0.13	3	公園 いこいの園付近
1635	会津若松市	大戸町高川甲	37°	22′	21.68″	139°	57′	52.21″	3月5日	0.07	0.10	-	-	会津若松市消防団第12分団付近
1636	会津若松市	大戸町上小塩	37°	22′	50.37″	139°	56′	27.01″	3月5日	0.08	0.09	-	-	諸倉橋付近
1637	会津若松市	大戸町芦牧下夕平	37°	22′	03.48″	139°	54′	42.02″	3月5日	0.08	0.09	0.11	-	溪山ホテル付近
1638	会津若松市	大戸町芦牧下夕平	37°	21′	58.28″	139°	54′	48.22″	3月5日	0.08	0.09	0.11	-	芦ノ牧プリンスホテル付近
1639	喜多方市	熱塩加納町熱塩	37°	47′	25.42″	139°	56′	27.74″	2月22日	0.06	0.14	-	1	国道121号線 米沢街道沿い 大峠トンネル喜多方側
1640	喜多方市	熱塩加納町熱塩	37°	47′	03.92″	139°	55′	54.35″	2月22日	0.09	0.12	-	1	国道121号線 米沢街道沿い 御手窪トンネル米沢側
1641	喜多方市	熱塩加納町熱塩	37°	46′	26.22″	139°	55′	14.15″	2月22日	0.09	0.12	-	-	国道121号線 米沢街道沿い 地藏トンネル米沢側
1642	喜多方市	熱塩加納町熱塩弥平沢山丙	37°	45′	21.93″	139°	54′	12.26″	2月22日	0.06	0.12	-	1	国道121号線 米沢街道沿い ひめさゆり浪漫館付近
1643	喜多方市	熱塩加納町熱塩弥平沢山丙	37°	45′	21.93″	139°	54′	10.46″	2月22日	0.07	0.12	0.15	-	県道333号線沿い 大峠道路管理所付近
1644	喜多方市	山都町一ノ木藤巻	37°	45′	25.12″	139°	45′	58.80″	3月1日	0.06	0.16	-	-	県道383号線沿い
1645	喜多方市	熱塩加納町熱塩千石沢丁	37°	44′	44.33″	139°	53′	57.86″	2月22日	0.07	0.10	0.15	2	県道333号線沿い 千石沢バス停付近
1646	喜多方市	熱塩加納町熱塩明戸下丙	37°	44′	08.13″	139°	53′	04.07″	2月22日	0.07	0.12	0.16	-	県道333号線沿い 下明戸バス停付近
1647	喜多方市	山都町一ノ木黒森乙	37°	44′	54.62″	139°	47′	02.20″	3月1日	0.10	0.16	0.15	-	出合橋付近
1648	喜多方市	山都町一ノ木越戸乙	37°	44′	06.43″	139°	46′	50.00″	3月1日	0.10	0.11	-	-	県道383号線沿い いいでの湯入口付近
1649	喜多方市	岩月町入田付志賀山	37°	43′	09.09″	139°	55′	47.58″	2月27日	0.08	0.12	-	-	国道121号線 米沢街道沿い 新田集会所付近
1650	喜多方市	熱塩加納町米岡下平乙	37°	43′	16.44″	139°	52′	18.28″	2月22日	0.09	0.12	0.16	-	県道383号線沿い 地域保険福祉センター夢の森付近

No.	市町村	調査地点	(参考) 世界測地系(60進法) 緯度(北緯)			(参考) 世界測地系(60進法) 経度(東経)			調査月日	測定値(単位: $\mu\text{Sv/h}$) (測定高さ: 1m)			積雪量 (cm)	備 考
			今回	2回目 (23年 8~9月)	1回目 (23年4 月)									
1651	喜多方市	熱塩加納町米岡上野丙	37°	43′	11.04″	139°	51′	23.28″	3月5日	0.08	0.11	0.14	5	県道333号線沿い 上野バス停付近
1652	喜多方市	熱塩加納町米岡町尻丙	37°	43′	03.74″	139°	51′	19.58″	3月5日	0.08	0.12	-	-	県道383号線沿い 白山神社付近
1653	喜多方市	山都町一ノ木高野原乙	37°	43′	50.63″	139°	46′	51.20″	3月6日	0.07	0.13	0.16	-	新高野原橋付近
1654	喜多方市	山都町一ノ木本村乙	37°	43′	18.43″	139°	46′	44.60″	3月6日	0.10	0.11	-	-	県道383号線沿い 一ノ木会館付近
1655	喜多方市	岩月町入田付平沢前	37°	42′	42.54″	139°	55′	14.06″	2月27日	0.07	0.12	0.15	-	県道333号線沿い 平沢バス停付近
1656	喜多方市	岩月町入田付田付	37°	42′	15.55″	139°	54′	54.47″	2月27日	0.07	0.10	0.13	-	国道121号線沿い 学校北バス停付近
1657	喜多方市	松山町鳥見山三町歩	37°	42′	03.25″	139°	52′	37.48″	2月28日	0.06	0.19	0.21	60	国道121号線沿い 吉志田北橋付近
1658	喜多方市	熱塩加納町加納村東甲	37°	42′	30.24″	139°	51′	23.78″	3月5日	0.06	0.13	-	20	県道383号線沿い 加納小学校付近
1659	喜多方市	山都町一ノ木砂子田乙	37°	42′	39.44″	139°	46′	54.40″	3月6日	0.09	0.11	0.15	-	一ノ戸川大橋付近
1660	喜多方市	岩月町入田付東椋壇	37°	41′	09.95″	139°	54′	14.17″	2月27日	0.08	0.15	0.18	-	国道121号線沿い 二軒在家バス停付近
1661	喜多方市	松山町鳥見山街道東	37°	41′	05.95″	139°	52′	16.68″	3月2日	0.08	0.13	0.16	-	県道333号線沿い 高畑バス停付近
1662	喜多方市	熱塩加納町加納鷺田甲	37°	41′	51.95″	139°	51′	27.48″	3月2日	0.09	0.15	0.17	-	県道335号線沿い 鷺田バス停付近
1663	喜多方市	上三宮町上三宮八日町道上	37°	41′	10.65″	139°	51′	35.69″	3月5日	0.10	0.15	0.23	-	県道335号線沿い 譲屋別バス停付近
1664	喜多方市	上三宮町三谷西宅地	37°	41′	14.45″	139°	50′	32.89″	3月5日	0.08	0.13	0.19	-	県道335号線沿い 横諏訪神社付近
1665	喜多方市	山都町朝倉前田乙	37°	41′	47.64″	139°	48′	21.90″	3月1日	0.08	0.12	-	-	県道383号線沿い ゴミステーション付近
1666	喜多方市	山都町相川	37°	41′	37.84″	139°	47′	14.11″	3月1日	0.08	0.13	0.16	-	第1早稲谷橋付近
1667	喜多方市	山都町蓬萊	37°	41′	14.34″	139°	43′	09.63″	2月23日	0.07	0.14	-	-	宮古そば街道沿い 宮古地区集落排水処理施設前
1668	喜多方市	山都町蓬萊	37°	41′	42.00″	139°	42′	38.26″	2月23日	0.07	0.15	-	-	宮古そば街道沿い 宮古簡易水道配水池付近
1669	喜多方市	岩月町宮津東原	37°	40′	40.26″	139°	53′	56.48″	2月24日	0.09	0.15	-	-	国道121号線 米沢街道沿い 岩月地区コミュニティセンター付近
1670	喜多方市	岩月町喜多方林崎	37°	40′	02.06″	139°	53′	14.28″	2月24日	0.08	0.13	-	-	国道121号線 米沢街道沿い 喜多方市立第三小学校前 旧岩月小
1671	喜多方市	上三宮町吉川	37°	40′	07.86″	139°	50′	25.09″	3月1日	0.09	0.15	-	-	国道459号線沿い
1672	喜多方市	上三宮町吉川①	37°	40′	02.66″	139°	49′	34.10″	3月1日	0.10	0.15	0.16	3	国道459号線沿い 吉見橋付近
1673	喜多方市	上三宮町吉川②	37°	40′	04.16″	139°	49′	33.10″	3月1日	0.09	0.12	-	-	国道459号線沿い 吉見橋付近
1674	喜多方市	山都町相川宮ノ下甲	37°	40′	42.05″	139°	47′	40.11″	3月1日	0.06	0.10	-	-	国道459号線沿い 東向橋付近
1675	喜多方市	山都町相川白子	37°	40′	31.02″	139°	47′	06.84″	3月6日	0.10	0.12	-	-	国道459号線沿い 山ノ神社付近
1676	喜多方市	山都町相川	37°	40′	23.55″	139°	46′	56.11″	3月6日	0.08	0.13	0.14	-	国道459号線沿い 白子橋付近
1677	喜多方市	山都町蓬萊	37°	40′	31.95″	139°	43′	35.43″	2月23日	0.08	0.12	0.12	-	国道459号線沿い 堂山橋付近
1678	喜多方市	関柴町平林五厘	37°	39′	29.26″	139°	54′	26.98″	2月22日	0.09	0.15	0.26	-	国道459号線沿い 平林ニュータウン入口バス停付近
1679	喜多方市	関柴町平林反田	37°	39′	27.96″	139°	54′	11.98″	2月21日	0.09	0.14	-	-	国道459号線沿い 平林公会堂前付近
1680	喜多方市	岩月町樫野菅原	37°	39′	20.06″	139°	53′	19.38″	2月21日	0.09	0.14	-	-	国道459号線沿い 喜多方市立第三中学校付近

No.	市町村	調査地点	(参考) 世界測地系(60進法) 緯度(北緯)			(参考) 世界測地系(60進法) 経度(東経)			調査月日	測定値(単位: $\mu\text{Sv/h}$) (測定高さ: 1m)			積雪量 (cm)	備 考
			今回	2回目 (23年 8~9月)	1回目 (23年4 月)									
1681	喜多方市	御清水東	37°	39′	02.37″	139°	52′	28.89″	2月22日	0.09	0.12	0.18	-	喜多方市役所付近
1682	喜多方市	松山町大飯坂切添	37°	39′	57.16″	139°	51′	55.89″	2月27日	0.08	0.15	0.19	-	国道459号線沿い 第1自動車教習所付近
1683	喜多方市	慶徳町松舞家中台	37°	39′	11.56″	139°	51′	11.69″	3月1日	0.08	0.15	-	-	国道459号線沿い 新町橋付近
1684	喜多方市	山都町一川	37°	39′	30.76″	139°	48′	06.51″	3月1日	0.07	0.12	-	2	国道459号線沿い 願成寺橋付近
1685	喜多方市	山都町木幡一戸道下丙	37°	39′	47.35″	139°	46′	38.01″	3月5日	0.09	0.14	-	-	国道459号線沿い
1686	喜多方市	山都町小舟寺ノ前甲	37°	39′	00.86″	139°	46′	49.52″	3月2日	0.08	0.14	0.16	-	寺内橋付近
1687	喜多方市	山都町蓬萊前田	37°	39′	48.05″	139°	45′	06.12″	2月24日	0.04	0.12	0.15	90	泉養寺付近
1688	喜多方市	山都町蓬萊	37°	39′	16.66″	139°	45′	33.52″	2月23日	0.07	0.12	0.19	-	株丁橋付近
1689	喜多方市	関柴町豊芦中里	37°	38′	40.07″	139°	54′	43.58″	2月28日	0.10	0.21	0.23	-	会津バス中里停留所付近
1690	喜多方市	関柴町上高額東原	37°	38′	41.57″	139°	53′	18.28″	2月28日	0.10	0.14	-	-	国道121号線 米沢街道沿い ファッションセンターしまむら前
1691	喜多方市	町田下	37°	38′	39.17″	139°	52′	04.79″	2月22日	0.09	0.11	0.14	-	喜多方駅付近
1692	喜多方市	豊川町米室西谷地	37°	38′	54.56″	139°	51′	23.79″	2月27日	0.10	0.20	0.18	-	ぶだいだ橋付近
1693	喜多方市	慶徳町豊岡川原田	37°	38′	12.97″	139°	51′	07.70″	2月29日	0.11	0.16	0.25	-	濁川橋付近
1694	喜多方市	慶徳町松舞家木曾ノ原	37°	38′	20.27″	139°	50′	19.30″	2月29日	0.12	0.14	0.18	-	会津バス松野停留所付近
1695	喜多方市	慶徳町豊岡今町	37°	38′	00.47″	139°	50′	10.00″	2月29日	0.08	0.15	0.20	2	慶徳停留所付近
1696	喜多方市	山都町小舟寺	37°	38′	22.27″	139°	48′	18.51″	3月2日	0.11	0.19	0.20	-	最明寺の看板付近
1697	喜多方市	山都町蔵ノ後	37°	38′	35.56″	139°	46′	12.42″	3月5日	0.08	0.10	0.13	-	山都総合支所前
1698	喜多方市	山都町小舟寺舟山丙	37°	38′	13.06″	139°	46′	44.02″	2月23日	0.04	0.14	0.17	5	古峰神社付近
1699	喜多方市	高郷町警見壇ノ腰乙	37°	38′	33.06″	139°	43′	05.14″	3月8日	0.08	0.11	0.16	-	幸橋付近
1700	喜多方市	高郷町警見立岩乙	37°	38′	16.66″	139°	42′	11.74″	3月8日	0.09	0.11	0.13	-	喜多方市消防団第5支団第1分団付近
1701	喜多方市	熊倉町雄国森台丁	37°	37′	46.08″	139°	56′	08.87″	2月21日	0.16	0.24	0.24	-	会津バス勝本停留所付近
1702	喜多方市	熊倉町雄国下桑沢甲	37°	37′	11.98″	139°	56′	39.87″	2月21日	0.14	0.22	0.27	-	会津バス雄国川前停留所周辺
1703	喜多方市	塩川町三吉沢田甲	37°	37′	24.78″	139°	54′	11.38″	2月27日	0.12	0.16	0.19	-	反田公民館付近
1704	喜多方市	関柴町西勝鴨屋敷	37°	37′	58.17″	139°	53′	25.99″	2月28日	0.13	0.15	-	-	国道121号線 米沢街道沿い カインズホーム付近
1705	喜多方市	豊川町高堂太村中	37°	37′	32.58″	139°	53′	35.49″	2月28日	0.14	0.18	0.21	-	会津バス太田停留所付近
1706	喜多方市	山都町三津合下ノ台	37°	37′	40.77″	139°	46′	25.82″	3月5日	0.12	0.17	0.23	-	稲荷神社付近
1707	喜多方市	高郷町川井五百苺	37°	37′	40.27″	139°	45′	05.43″	3月5日	0.09	0.11	0.16	-	川井生活改善センター付近
1708	喜多方市	高郷町上郷堀切戊	37°	37′	05.57″	139°	43′	12.64″	3月8日	0.10	0.14	0.17	-	農業集落排水施設上郷浄化センター付近
1709	喜多方市	塩川町中屋沢刈麻山乙	37°	36′	07.68″	139°	56′	32.77″	2月27日	0.13	0.28	0.41	-	紙子増圧ポンプ場付近
1710	喜多方市	塩川町中屋沢宮ノ前	37°	36′	10.49″	139°	55′	15.98″	2月27日	0.22	0.35	0.41	-	JA駒形農業協同組合付近

No.	市町村	調査地点	(参考) 世界測地系(60進法) 緯度(北緯)			(参考) 世界測地系(60進法) 経度(東経)			調査月日	測定値(単位: $\mu\text{Sv/h}$) (測定高さ: 1m)			積雪量 (cm)	備 考
			今回	2回目 (23年 8~9月)	1回目 (23年4 月)									
1711	喜多方市	塩川町五合金森甲	37°	36′	42.18″	139°	54′	06.29″	2月27日	0.13	0.27	0.40	-	利根川橋付近
1712	喜多方市	塩川町新江木畑ヶ田	37°	36′	43.68″	139°	53′	31.29″	2月27日	0.14	0.22	-	-	国道121号線 米沢街道沿い 熊野神社入口付近
1713	喜多方市	塩川町遠田上ノ屋敷	37°	36′	06.98″	139°	52′	10.10″	2月28日	0.14	0.17	0.36	-	白山神社付近
1714	喜多方市	塩川町会知苔ノ町	37°	36′	20.98″	139°	50′	56.10″	2月28日	0.12	0.21	0.30	-	少林寺付近
1715	喜多方市	塩川町大田木	37°	36′	38.08″	139°	49′	52.41″	3月7日	0.09	0.23	0.26	20	山崎橋付近
1716	喜多方市	慶徳町山科	37°	36′	47.58″	139°	48′	11.11″	2月29日	0.08	0.15	0.19	-	あわのまきばし付近
1717	喜多方市	高郷町大田賀神々北	37°	36′	01.66″	139°	46′	22.03″	3月6日	0.09	0.17	0.25	-	JA会津いいで高郷ライスセンター付近
1718	喜多方市	高郷町西羽賀西羽賀	37°	36′	05.88″	139°	45′	25.73″	3月6日	0.10	0.14	0.16	-	西羽賀停留所付近
1719	喜多方市	高郷町上郷廻戸	37°	36′	25.67″	139°	44′	04.24″	3月7日	0.08	0.11	0.14	-	高郷中学校前交差点付近
1720	喜多方市	高郷町上郷座丁	37°	36′	33.87″	139°	43′	45.54″	3月7日	0.08	0.16	0.17	-	会津バス高郷中学校西口停留所付近
1721	喜多方市	高郷町揚津下小牧	37°	36′	50.37″	139°	42′	12.87″	3月9日	0.11	0.13	0.17	-	県道367号線・鉄道橋交差点付近
1722	喜多方市	高郷町揚津五輪平	37°	36′	27.87″	139°	41′	08.75″	3月9日	0.08	0.12	0.14	-	山郷発電所付近
1723	喜多方市	高郷町揚津滝原	37°	36′	36.77″	139°	40′	23.95″	3月9日	0.09	0.10	0.12	-	明神橋付近
1724	喜多方市	塩川町中屋沢新園乙	37°	35′	38.79″	139°	57′	20.37″	2月27日	0.18	0.31	0.45	-	大原遺跡付近
1725	喜多方市	塩川町東岡	37°	35′	51.39″	139°	53′	20.09″	2月24日	0.15	0.21	0.27	-	塩川町公民館付近
1726	喜多方市	塩川町東栄町1丁目	37°	35′	34.49″	139°	53′	27.49″	2月23日	0.15	0.23	-	-	国道121号線 米沢街道沿い 塩川中央公園付近
1727	喜多方市	塩川町御殿場5丁目	37°	35′	52.29″	139°	52′	53.12″	2月23日	0.11	0.28	0.49	-	御殿場公園付近
1728	喜多方市	高郷町池ノ原池ノ原	37°	35′	44.38″	139°	44′	10.04″	3月7日	0.09	0.14	0.17	-	池ノ原子宝観音堂付近
1729	喜多方市	塩川町金橋道上	37°	34′	55.89″	139°	55′	12.88″	2月23日	0.16	0.31	0.58	-	金川発電所付近
1730	北塩原村	桧原墓下	37°	43′	26.34″	140°	03′	37.73″	2月29日	0.06	0.15	-	15	西吾妻スカイバレー沿い 民宿ひばら付近
1731	北塩原村	桧原道前原	37°	42′	58.65″	140°	02′	19.03″	2月29日	0.09	0.20	0.26	15	県道64号線沿い 湖望の湯バス停付近
1732	北塩原村	桧原早稲沢	37°	41′	29.56″	140°	03′	36.32″	2月29日	0.09	0.28	0.34	15	県道2号線沿い 桧原湖東岸観光案内看板下
1733	北塩原村	桧原曾原山	37°	41′	59.06″	140°	03′	40.92″	2月29日	0.10	0.27	0.38	10	県道2号線沿い 桧原湖東岸見晴橋付近
1734	北塩原村	桧原曾原山	37°	41′	02.06″	140°	03′	58.27″	2月29日	0.08	0.15	0.23	15	県道2号線沿い 曾原湖オートキャンプ場入口付近
1735	北塩原村	桧原小野川原	37°	40′	35.57″	140°	04′	23.52″	2月29日	0.09	0.24	0.28	15	県道2号線沿い 休暇村裏磐梯入口付近
1736	北塩原村	桧原剣ヶ峯	37°	39′	10.28″	140°	05′	43.12″	2月28日	0.10	0.27	-	10	国道459号線沿い 諸橋近代美術館付近
1737	北塩原村	桧原大府平	37°	39′	03.93″	140°	05′	56.60″	2月28日	0.08	0.23	0.35	10	国道459号線沿い 秋元湖入口付近 バス停留所付近
1738	北塩原村	桧原剣ヶ峯	37°	39′	36.07″	140°	04′	59.82″	2月28日	0.10	0.21	0.54	20	国道459号線沿い 猪苗代警察署裏磐梯駐在所付近
1739	北塩原村	桧原剣ヶ峯	37°	39′	33.97″	140°	04′	45.80″	2月28日	0.13	0.23	-	10	国道459号線沿い 磐梯山噴火記念館前
1740	北塩原村	桧原湯平山	37°	38′	50.08″	140°	03′	30.03″	2月28日	0.07	0.20	0.18	10	国道459号線沿い 桧原湖南岸

No.	市町村	調査地点	(参考) 世界測地系(60進法) 緯度(北緯)			(参考) 世界測地系(60進法) 経度(東経)			調査月日	測定値(単位: $\mu\text{Sv/h}$) (測定高さ: 1m)			積雪量 (cm)	備 考
			今回	2回目 (23年 8~9月)	1回目 (23年4 月)									
1741	北塩原村	桧原黄連沢山	37°	39′	53.77″	140°	02′	37.33″	2月28日	0.10	0.23	-	10	国道459号線沿い 道の駅裏磐梯駐車場・裏磐梯ビューパーク看板付近
1742	北塩原村	桧原黄連沢山	37°	39′	52.59″	140°	02′	37.63″	2月28日	0.09	0.23	0.29	-	国道459号線沿い 道の駅裏磐梯入口付近
1743	北塩原村	桧原滝ノ原	37°	39′	51.87″	140°	01′	50.24″	2月28日	0.13	0.27	0.32	10	国道459号線沿い 主要地方道喜多方-北塩原線大塩バイパス開道記念碑付近
1744	北塩原村	大塩桜峠	37°	39′	37.27″	140°	00′	58.14″	2月28日	0.08	0.19	-	-	国道459号線沿い ラビスバ裏磐梯入口付近
1745	北塩原村	大塩桜峠	37°	39′	37.57″	140°	00′	07.75″	2月28日	0.09	0.17	0.27	-	国道459号線沿い 桜峠橋付近
1746	北塩原村	桧原	37°	38′	53.08″	140°	03′	40.43″	2月28日	0.06	0.18	0.33	20	国道459号線沿い 裏磐梯スキー場入口付近
1747	北塩原村	桧原	37°	38′	32.28″	140°	02′	54.84″	2月28日	0.10	0.24	0.30	10	国道459号線沿い 裏磐梯猫魔スキー場入口付近
1748	北塩原村	桧原	37°	38′	28.38″	140°	01′	46.64″	2月28日	0.09	0.19	-	10	国道459号線沿い 雄国沼ハイキングコース入口付近
1749	北塩原村	大塩大塩	37°	40′	08.97″	139°	59′	09.85″	2月28日	0.10	0.14	-	-	国道459号線沿い 米澤屋付近
1750	北塩原村	大塩遅沢	37°	40′	07.17″	139°	59′	42.75″	2月28日	0.09	0.20	-	-	国道459号線沿い 大塩大橋付近
1751	北塩原村	大塩下六郎屋敷	37°	40′	05.07″	139°	58′	41.45″	2月28日	0.09	0.14	0.23	15	北塩原郵便局付近
1752	北塩原村	大塩大塩土合	37°	39′	54.17″	139°	58′	00.76″	2月28日	0.09	0.23	-	-	国道459号線沿い 史蹟・赤城館山跡碑前
1753	北塩原村	大塩上沢尻	37°	39′	42.37″	139°	57′	29.17″	2月28日	0.09	0.19	0.30	5	国道459号線沿い 神楽岩橋付近
1754	北塩原村	北山	37°	39′	38.80″	139°	57′	00.65″	2月28日	0.09	0.17	-	-	国道459号線沿いPA付近
1755	北塩原村	北山姥ヶ作	37°	39′	22.07″	139°	56′	14.37″	2月28日	0.10	0.17	0.18	-	北塩原村役場付近
1756	北塩原村	関屋大道東	37°	39′	13.05″	139°	56′	52.46″	2月28日	0.09	0.18	0.21	-	一ノ沢・二ノ沢分岐点
1757	北塩原村	北山北畑	37°	39′	22.77″	139°	55′	32.57″	2月28日	0.08	0.18	0.23	-	さくら小学校付近
1758	西会津町	奥川飯根	37°	44′	35.12″	139°	42′	09.62″	2月21日	0.05	0.11	-	3	県道383号線沿い
1759	西会津町	奥川飯根	37°	44′	18.82″	139°	41′	50.03″	2月21日	0.06	0.12	0.13	3	西会津町飯根スノーシェッド付近
1760	西会津町	奥川飯根	37°	44′	00.32″	139°	41′	49.83″	2月21日	0.07	0.10	0.12	10	桂橋付近
1761	西会津町	奥川飯根	37°	43′	12.33″	139°	40′	42.23″	2月21日	0.08	0.10	0.12	10	石神橋付近
1762	西会津町	奥川飯根田尻	37°	42′	44.13″	139°	41′	43.83″	2月21日	0.05	0.12	-	30	県道383号線沿い 極入集会所付近
1763	西会津町	奥川大綱木越戸	37°	41′	00.24″	139°	41′	42.34″	2月21日	0.05	0.10	0.10	20	大舟沢の看板付近
1764	西会津町	奥川飯沢白牧	37°	41′	41.14″	139°	40′	44.24″	2月21日	0.07	0.10	0.12	-	ふやとこ橋付近
1765	西会津町	奥川大綱木沢口	37°	41′	00.34″	139°	41′	00.34″	2月21日	0.07	0.11	0.12	10	西会津町消防団第5分団第4部 小綱木付近
1766	西会津町	奥川豊島町頭	37°	40′	42.64″	139°	39′	12.05″	2月22日	0.07	0.09	0.11	-	奥川郵便局付近
1767	西会津町	奥川元島山ノ神前	37°	40′	28.44″	139°	38′	24.55″	2月22日	0.07	0.10	0.12	-	山田川橋付近
1768	西会津町	群岡徳沢乙	37°	40′	01.14″	139°	36′	07.27″	2月22日	0.07	0.10	0.09	3	徳沢駅付近
1769	西会津町	新郷富士中森	37°	39′	07.45″	139°	41′	34.24″	2月23日	0.06	0.11	0.12	15	小清水多目的集会所付近
1770	西会津町	新郷笹川	37°	39′	37.50″	139°	40′	12.15″	2月23日	0.07	0.10	0.11	-	にしまた橋付近

No.	市町村	調査地点	(参考) 世界測地系(60進法) 緯度(北緯)			(参考) 世界測地系(60進法) 経度(東経)			調査月日	測定値(単位: $\mu\text{Sv/h}$) (測定高さ: 1m)			積雪量 (cm)	備 考
			今回	2回目 (23年 8~9月)	1回目 (23年4 月)									
1771	西会津町	奥川元島	37°	39′	55.74″	139°	36′	52.96″	2月22日	0.06	0.08	0.12	5	奥川開閉所付近
1772	西会津町	宝坂宝坂反田乙	37°	39′	07.75″	139°	35′	26.17″	2月22日	0.07	0.11	0.11	-	安養寺付近
1773	西会津町	新郷笹川高橋	37°	38′	53.05″	139°	40′	37.09″	2月22日	0.07	0.10	0.12	-	平明バス停付近
1774	西会津町	新郷豊洲寺前	37°	38′	12.16″	139°	39′	30.75″	2月23日	0.07	0.11	0.10	-	笹川橋付近
1775	西会津町	新郷豊州家ノ下	37°	37′	59.86″	139°	37′	57.76″	2月22日	0.06	0.08	0.11	-	上野尻発電所付近
1776	西会津町	宝坂宝坂	37°	37′	57.55″	139°	36′	06.77″	2月22日	0.06	0.10	0.11	-	西川前橋付近
1777	西会津町	新郷三河	37°	37′	52.06″	139°	39′	39.95″	2月23日	0.06	0.10	0.11	-	県道367号線沿い
1778	西会津町	新郷三河居平	37°	37′	13.96″	139°	39′	55.55″	2月23日	0.08	0.09	0.10	-	県道367号線沿い
1779	西会津町	上野尻太田	37°	37′	29.36″	139°	38′	01.36″	2月22日	0.07	0.10	0.10	-	上野尻駅付近
1780	西会津町	宝坂宝坂	37°	37′	57.36″	139°	36′	10.67″	2月22日	0.06	0.11	0.13	10	縄木山スノーシェルター付近
1781	西会津町	宝坂屋敷屋敷	37°	37′	22.46″	139°	35′	09.48″	2月22日	0.06	0.09	0.11	3	子安観音堂付近
1782	西会津町	登世島端村中乙	37°	36′	19.67″	139°	39′	04.66″	2月23日	0.06	0.09	0.11	5	西会津町消防団第2分団第2部付近
1783	西会津町	宝坂大屋敷熊沢	37°	36′	14.16″	139°	34′	33.08″	2月22日	0.05	0.08	0.09	-	西会津町消防団第3分団第4部付近
1784	西会津町	尾野本中野狩野丙	37°	35′	39.77″	139°	40′	00.16″	2月23日	0.05	0.09	0.12	-	県営ほ場整備事業西会津第二地区 竣工記念碑付近
1785	西会津町	新郷三河中道下	37°	35′	51.33″	139°	38′	05.57″	2月23日	0.06	0.09	0.10	-	橋屋橋付近
1786	西会津町	野沢上原乙	37°	35′	26.17″	139°	38′	43.27″	2月23日	0.09	0.10	0.12	-	野沢駅付近
1787	西会津町	野沢牧乙	37°	35′	01.18″	139°	37′	47.37″	2月24日	0.07	0.11	0.12	-	まぎ橋付近
1788	西会津町	東松軽沢丁	37°	34′	37.18″	139°	42′	53.05″	2月27日	0.08	0.14	0.17	20	西会津町消防団第2分団第3部 軽沢 班付近
1789	西会津町	睦合縄沢甲	37°	34′	35.38″	139°	41′	37.25″	2月27日	0.07	0.19	0.21	15	唐目貫橋付近
1790	西会津町	睦合宮ノ下乙	37°	34′	06.79″	139°	41′	33.36″	2月27日	0.08	0.14	0.18	10	西会津町消防団第2分団第3部 青坂 付近
1791	西会津町	睦合縄沢甲	37°	34′	11.58″	139°	40′	20.66″	2月27日	0.07	0.10	0.11	15	町民バスLet'sGoシャトルバス縄沢 バス停付近
1792	西会津町	野沢	37°	34′	37.78″	139°	39′	01.77″	2月24日	0.08	0.11	-	-	国道400号線 西方街道沿い 西会津 PA内
1793	西会津町	野沢中野家ノ下甲	37°	34′	13.78″	139°	38′	08.77″	2月24日	0.06	0.08	-	-	県道339号線沿い
1794	西会津町	野沢	37°	34′	04.98″	139°	38′	33.67″	2月24日	0.05	0.10	0.11	-	入山禁止の看板あり
1795	西会津町	野沢西ノ原乙	37°	34′	53.28″	139°	37′	00.78″	2月24日	0.07	0.10	0.12	10	塩喰橋付近
1796	西会津町	下谷牛尾丁	37°	33′	56.88″	139°	39′	46.96″	2月27日	0.07	0.10	0.13	15	国道400号線沿い 牛尾多目的集會 所正面付近
1797	西会津町	下谷宮ノ前丁	37°	32′	33.39″	139°	39′	57.47″	2月27日	0.07	0.12	-	-	国道400号線 西方街道沿い 下谷路 標識 道標付近
1798	西会津町	野沢中野原甲	37°	33′	57.68″	139°	37′	53.87″	2月24日	0.07	0.11	0.12	-	県道339号線沿い 町民バスLet'sG oシャトルバス中野バス停付近
1799	西会津町	下谷宮ノ後丙	37°	32′	32.29″	139°	40′	02.37″	2月27日	0.07	0.11	-	10	国道400号線 西方街道沿い 町民バ スLet'sGoシャトルバス出ヶ原公民 館前バス停付近
1800	西会津町	下谷落合乙	37°	31′	18.60″	139°	39′	40.17″	2月27日	0.07	0.14	-	5	国道400号線 西方街道沿い 町民バ スLet'sGoシャトルバス下落合前バ ス停付近

No.	市町村	調査地点	(参考) 世界測地系(60進法) 緯度(北緯)			(参考) 世界測地系(60進法) 経度(東経)			調査月日	測定値(単位: $\mu\text{Sv/h}$) (測定高さ: 1m)			積雪量 (cm)	備 考
			今回	2回目 (23年 8~9月)	1回目 (23年4 月)									
1801	西会津町	下谷	37°	30′	49.40″	139°	39′	34.67″	2月27日	0.07	0.14	-	10	国道400号線 西方街道沿い 蝦夷神社付近
1802	磐梯町	更科中曾根平	37°	34′	31.46″	140°	01′	08.76″	3月1日	0.11	0.22	-	5	栄川酒造付近
1803	磐梯町	磐梯七ッ森	37°	34′	06.51″	140°	02′	27.55″	3月1日	0.10	0.14	0.22	10	七ッ森ペンション付近
1804	磐梯町	更科磨上	37°	33′	25.51″	140°	02′	01.06″	3月1日	0.08	0.17	0.22	-	県道7号線沿い
1805	磐梯町	更科滝ノ原	37°	33′	32.21″	140°	00′	54.86″	3月1日	0.08	0.16	0.24	-	磐梯町町内福祉生活バス滝の原バス停付近
1806	磐梯町	更科沼平	37°	32′	15.52″	140°	01′	23.46″	3月1日	0.07	0.12	0.17	-	磐越道高速高架付近
1807	磐梯町	更科角間	37°	32′	07.92″	140°	02′	01.86″	3月1日	0.06	0.13	0.16	5	磐梯山SA南側付近
1808	磐梯町	大谷西前田	37°	34′	29.21″	139°	57′	12.80″	3月1日	0.19	0.23	0.43	-	稲荷神社付近
1809	磐梯町	赤枝内切立	37°	34′	45.30″	139°	55′	41.68″	3月1日	0.14	0.34	0.54	5	猪苗代第四発電所付近
1810	磐梯町	磐梯東松山	37°	33′	27.21″	139°	59′	35.27″	3月1日	0.09	0.13	0.19	-	磐越西線磐梯町駅付近
1811	磐梯町	大谷滑石	37°	33′	54.20″	139°	58′	07.58″	3月1日	0.10	0.23	0.37	3	阿弥陀寺付近
1812	猪苗代町	若宮朴木平甲	37°	39′	04.89″	140°	15′	13.15″	3月8日	0.12	0.21	0.30	-	国道115号線沿い 土湯トンネル西側
1813	猪苗代町	吾妻裏磐梯若宮	37°	39′	17.48″	140°	11′	17.09″	3月8日	0.08	0.23	-	-	福島吾妻裏磐梯線沿い 新大倉川橋付近
1814	猪苗代町	若宮原弓岩	37°	39′	00.99″	140°	14′	20.68″	3月8日	0.10	0.17	0.29	-	国道115号線沿い
1815	猪苗代町	岩宮高森甲	37°	38′	26.39″	140°	13′	14.89″	3月8日	0.08	0.18	0.26	-	国道115号線・県道70号線分岐点付近
1816	猪苗代町	吾妻裏磐梯若宮	37°	38′	33.23″	140°	10′	08.71″	3月8日	0.15	0.30	-	-	福島吾妻裏磐梯線 ふるさと林道市沢線沿い 市沢トンネル入口付近
1817	猪苗代町	山ノ神原	37°	38′	16.38″	140°	06′	05.06″	3月8日	0.19	0.28	-	-	国道459号線沿い 民草菖蒲苑付近
1818	猪苗代町	若宮中ノ原甲	37°	37′	15.24″	140°	12′	15.43″	3月8日	0.09	0.20	0.35	-	国道115号線沿い バス中原停留所付近
1819	猪苗代町	若宮村東丙	37°	37′	13.50″	140°	12′	04.19″	3月8日	0.09	0.21	0.25	-	国道115号線・県道24号線合流点付近
1820	猪苗代町	若宮大原西	37°	37′	18.30″	140°	10′	58.50″	3月8日	0.10	0.17	0.24	-	国道115号線沿い 中ノ沢浄化センター北側
1821	猪苗代町	若宮鳥井原甲	37°	37′	20.09″	140°	09′	37.71″	3月9日	0.10	0.27	-	-	福島吾妻裏磐梯線 ふるさと林道市沢線沿い ふるさと林道市沢線入口付近・国道115号線側
1822	猪苗代町	若宮田茂沢	37°	37′	18.19″	140°	09′	10.23″	3月8日	0.15	0.22	0.34	-	国道115号線沿い 田茂沢バス停留所付近
1823	猪苗代町	土湯沢	37°	36′	47.40″	140°	06′	35.41″	3月8日	0.11	0.35	0.53	-	国道459号線沿い 土湯沢温泉入口付近
1824	猪苗代町	蚕養日影山乙	37°	36′	14.11″	140°	14′	34.58″	3月9日	0.11	0.23	0.30	-	県道24号線沿い 畜産研究所入口付近
1825	猪苗代町	若宮	37°	37′	05.50″	140°	12′	12.09″	3月8日	0.08	0.21	0.27	-	県道24号線沿い 国道115号線より1.8km地点
1826	猪苗代町	若宮	37°	36′	54.80″	140°	12′	23.79″	3月8日	0.09	0.23	0.27	2	県道24号線沿い 中ノ沢保育所入口付近
1827	猪苗代町	若宮東道南甲	37°	36′	23.50″	140°	08′	13.72″	3月8日	0.12	0.21	0.30	-	国道115号線沿い
1828	猪苗代町	蚕養小田	37°	36′	21.20″	140°	08′	35.51″	3月8日	0.13	0.20	0.30	-	猪苗代町上水道東部第1水源建物付近
1829	猪苗代町	若宮堰北甲	37°	36′	27.20″	140°	07′	54.72″	3月8日	0.09	0.18	-	-	国道459号線沿い 秋元発電所付近
1830	猪苗代町	蚕養村西	37°	35′	33.80″	140°	07′	56.02″	3月8日	0.03	0.16	0.21	120	旧白木城天徳寺跡案内看板付近

No.	市町村	調査地点	(参考) 世界測地系(60進法) 緯度(北緯)			(参考) 世界測地系(60進法) 経度(東経)			調査月日	測定値(単位: $\mu\text{Sv/h}$) (測定高さ: 1m)			積雪量 (cm)	備 考
			今回	2回目 (23年 8~9月)	1回目 (23年4 月)									
1831	猪苗代町	三郷西河原	37°	34′	48.31″	140°	07′	34.62″	3月8日	0.09	0.14	0.18	-	国道115号線沿い ローソン駐車場付近
1832	猪苗代町	見瀧	37°	34′	36.01″	140°	06′	44.43″	3月8日	0.10	0.16	0.17	-	見瀧の大石看板交差点付近
1833	猪苗代町	下園	37°	33′	22.52″	140°	07′	25.63″	3月8日	0.09	0.20	0.21	-	猪苗代町運動公園内
1834	猪苗代町	城南	37°	33′	28.02″	140°	06′	15.63″	3月8日	0.10	0.12	0.16	-	猪苗代町役場前通り
1835	猪苗代町	長田野付	37°	33′	19.51″	140°	04′	37.65″	3月8日	0.09	0.15	0.20	-	県道7号線沿い 緑の村交差点付近
1836	猪苗代町	磐根新村東	37°	33′	20.31″	140°	02′	56.05″	3月8日	0.08	0.12	0.19	-	県道7号線沿い 磐梯高原広域案内板付近
1837	猪苗代町	川桁曲淵来	37°	32′	27.62″	140°	07′	53.23″	3月8日	0.13	0.09	0.18	-	濫来橋付近
1838	猪苗代町	堅田中丸	37°	32′	04.32″	140°	06′	28.14″	3月8日	0.10	0.12	0.20	-	国道49号線沿い 堅田中丸交差点付近
1839	猪苗代町	長田南真行	37°	32′	11.32″	140°	04′	38.30″	3月8日	0.11	0.16	0.25	-	国道49号線沿い
1840	猪苗代町	磐根坂下	37°	32′	11.92″	140°	03′	47.98″	3月8日	0.08	0.16	0.16	-	国道49号線沿い 西久保交差点付近
1841	猪苗代町	関都郷沢	37°	31′	48.83″	140°	08′	42.43″	3月8日	0.06	0.13	0.16	-	県道322号線沿い
1842	猪苗代町	中小松御成道北	37°	31′	12.03″	140°	07′	32.83″	3月8日	0.08	0.15	0.17	-	国道49号線沿い 天神浜入口付近交差点付近
1843	猪苗代町	関都名飯	37°	30′	56.33″	140°	08′	37.43″	3月8日	0.09	0.12	0.15	-	県道322号線沿い 関都駅入口付近
1844	猪苗代町	壺揚南浜	37°	30′	04.69″	140°	08′	47.03″	3月8日	0.09	0.14	0.19	-	国道49号線沿い 志田浜交差点付近
1845	猪苗代町	翁沢名倉山	37°	30′	41.03″	140°	01′	55.86″	3月8日	0.11	0.13	0.20	-	国道49号線沿い
1846	猪苗代町	山湯蟹沢	37°	29′	02.75″	140°	10′	38.12″	3月8日	0.16	0.22	0.29	-	国道49号線沿い
1847	猪苗代町	山五万堂	37°	29′	08.15″	140°	09′	17.13″	3月8日	0.13	0.15	0.30	-	県道9号線沿い はましだはし
1848	会津坂下町	長井横岩	37°	37′	54.17″	139°	48′	00.11″	3月1日	0.06	0.14	0.21	10	袋原公民館前停留所付近
1849	会津坂下町	長井館ノ越	37°	37′	24.97″	139°	47′	30.22″	3月1日	0.08	0.15	0.23	-	安部仲磨神社付近
1850	会津坂下町	立川中立川	37°	35′	03.19″	139°	51′	14.90″	3月1日	0.15	0.19	0.33	-	巖嶋神社付近
1851	会津坂下町	青木幕ノ内	37°	35′	13.99″	139°	50′	06.81″	3月1日	0.14	0.19	0.21	-	青木郵便局付近
1852	会津坂下町	大上森北	37°	35′	40.68″	139°	48′	29.62″	3月1日	0.09	0.19	0.21	-	割烹旅館松林閣付近
1853	会津坂下町	高寺小苗代	37°	35′	28.28″	139°	46′	24.33″	3月1日	0.15	0.14	0.24	-	喜多方市・会津坂下町境界付近
1854	会津坂下町	東松町柏ノ木	37°	35′	20.28″	139°	44′	54.54″	3月1日	0.07	0.16	0.19	2	農地開発事業竣工之碑付近
1855	会津坂下町	中泉毘沙田	37°	34′	09.29″	139°	49′	38.61″	3月2日	0.10	0.20	0.28	-	政所停留所付近
1856	会津坂下町	稲荷塚	37°	34′	06.28″	139°	48′	36.22″	3月1日	0.13	0.18	0.25	-	川西街道入口付近交差点付近
1857	会津坂下町	気多宮堂平下	37°	34′	15.69″	139°	47′	11.03″	3月1日	0.10	0.22	0.25	10	塔寺駅入口付近交差点付近
1858	会津坂下町	東松町屋敷丙	37°	34′	24.79″	139°	45′	04.74″	3月1日	0.09	0.13	0.22	-	県道341号線・県道151号線分岐点付近
1859	会津坂下町	東松東天屋	37°	34′	28.89″	139°	44′	58.64″	3月1日	0.06	0.12	0.17	2	天屋部落入口付近
1860	会津坂下町	宮古天神	37°	33′	35.70″	139°	50′	50.81″	3月2日	0.13	0.25	0.43	-	太田谷地農村公園付近

No.	市町村	調査地点	(参考) 世界測地系(60進法) 緯度(北緯)			(参考) 世界測地系(60進法) 経度(東経)			調査月日	測定値(単位: $\mu\text{Sv/h}$) (測定高さ: 1m)			積雪量 (cm)	備 考
			今回	2回目 (23年 8~9月)	1回目 (23年4 月)									
1861	会津坂下町	羽林柳ノ内	37°	33′	03.61″	139°	49′	49.32″	3月2日	0.16	0.21	0.44	-	東北電力坂下変電所付近
1862	会津坂下町	牛川西新町	37°	33′	13.50″	139°	48′	31.62″	3月2日	0.11	0.21	0.36	-	ヤンマー営業所側
1863	会津坂下町	坂本窪甲	37°	33′	26.29″	139°	45′	49.44″	3月1日	0.09	0.19	0.27	-	会津坂下IC付近
1864	会津坂下町	坂本下新田丁	37°	33′	13.90″	139°	45′	27.94″	3月1日	0.09	0.20	0.24	3	国道252号線沿い 道の駅付近PA
1865	会津坂下町	東原東	37°	32′	11.21″	139°	51′	30.91″	3月2日	0.12	0.21	0.42	-	水路のバルブあり
1866	会津坂下町	五ノ併村西丙	37°	32′	04.21″	139°	50′	02.42″	3月2日	0.13	0.23	0.38	-	磐越自動車道付近
1867	会津坂下町	勝大沢口	37°	32′	03.60″	139°	47′	34.73″	3月2日	0.15	0.19	0.37	-	県道365号線沿い 多賀神社付近
1868	会津坂下町	樋島久保西	37°	31′	53.91″	139°	48′	32.73″	3月2日	0.11	0.21	0.37	-	
1869	湯川村	堂畑三川の場	37°	34′	12.60″	139°	52′	27.00″	3月2日	0.11	0.30	0.48	20	湯川村営野球場付近
1870	湯川村	熊ノ目熊川	37°	33′	12.70″	139°	52′	46.80″	3月2日	0.17	0.36	0.46	-	会津湯川米の看板あり
1871	柳津町	藤鶴ヶ峯	37°	34′	04.49″	139°	43′	03.45″	2月29日	0.08	0.17	0.23	1	国道49号線沿い 藤トンネル付近
1872	柳津町	小椿藤長窪	37°	33′	02.79″	139°	42′	48.15″	2月29日	0.09	0.14	0.16	1	県道342号線・林道分岐点
1873	柳津町	細八池ノ尻乙	37°	32′	29.90″	139°	43′	59.05″	2月29日	0.09	0.15	0.23	5	柳津森林公園付近
1874	柳津町	柳津下大平	37°	32′	18.70″	139°	43′	24.75″	2月29日	0.10	0.12	0.20	5	会津柳津駅付近
1875	柳津町	大柳中屋敷甲	37°	31′	16.21″	139°	44′	20.25″	2月29日	0.10	0.18	0.24	10	小柳津会館付近
1876	柳津町	飯谷田中甲	37°	31′	22.10″	139°	42′	34.06″	2月29日	0.04	0.15	-	100	月光寺付近
1877	柳津町	飯谷堂平甲	37°	31′	08.71″	139°	42′	20.33″	2月29日	0.08	0.15	0.20	1	柳津ダム東側入口付近
1878	柳津町	大柳屋敷添甲	37°	30′	29.81″	139°	45′	05.25″	2月29日	0.09	0.17	-	5	大野地区熊野神社付近
1879	柳津町	猪倉野上山下丁	37°	30′	49.71″	139°	44′	01.25″	2月29日	0.10	0.19	-	5	黒滝山神社付近
1880	柳津町	猪倉野北ノ角丙	37°	30′	14.21″	139°	44′	24.55″	2月29日	0.07	0.17	0.25	5	猪鼻橋付近
1881	柳津町	柳津宮ノ下丙	37°	30′	59.71″	139°	42′	35.66″	2月29日	0.11	0.18	0.23	1	郷戸駅付近
1882	柳津町	郷戸丸山甲	37°	30′	05.91″	139°	42′	58.96″	2月29日	0.10	0.19	0.26	1	広域農道沿い
1883	柳津町	猪倉野中村乙	37°	29′	00.52″	139°	44′	36.05″	2月29日	0.08	0.16	0.24	5	県道53号線沿い
1884	柳津町	郷戸居平丁	37°	29′	38.11″	139°	41′	54.07″	2月28日	0.06	0.20	0.26	10	滝谷駅付近
1885	柳津町	猪倉野中村乙	37°	28′	42.22″	139°	43′	14.66″	2月28日	0.10	0.21	0.24	10	道路案内板あり
1886	柳津町	久保田尻甲外	37°	27′	25.53″	139°	43′	21.91″	2月28日	0.07	0.16	0.21	5	県道59号線沿い
1887	柳津町	湯八木沢上新田	37°	27′	33.43″	139°	41′	40.77″	2月28日	0.09	0.16	0.20	-	上新田橋付近
1888	柳津町	五畳敷下ノ湯	37°	27′	08.83″	139°	41′	44.67″	2月28日	0.08	0.16	0.30	-	西山温泉入口付近
1889	柳津町	牧沢居平	37°	26′	31.54″	139°	43′	00.17″	2月28日	0.07	0.13	0.17	2	伊夜比古神社鳥居付近
1890	柳津町	黒沢前原	37°	26′	19.93″	139°	40′	55.28″	2月28日	0.05	0.19	-	80	県道32号線沿い 赤城神社付近

No.	市町村	調査地点	(参考) 世界測地系(60進法) 緯度(北緯)			(参考) 世界測地系(60進法) 経度(東経)			調査月日	測定値(単位: $\mu\text{Sv/h}$) (測定高さ: 1m)			積雪量 (cm)	備 考
			今回	2回目 (23年 8~9月)	1回目 (23年4 月)									
1891	柳津町	黒沢前原	37°	26′	16.44″	139°	40′	56.58″	2月28日	0.08	0.14	0.21	2	県道32号線・県道59号線分岐点
1892	柳津町	牧沢鳥屋居平	37°	25′	40.44″	139°	43′	33.77″	2月28日	0.07	0.14	0.17	5	不動明王の寺付近
1893	柳津町	芋小屋山城	37°	25′	12.84″	139°	41′	16.98″	2月28日	0.08	0.18	0.25	-	滝谷川発電所付近
1894	柳津町	冑中居平	37°	25′	43.04″	139°	40′	55.78″	2月28日	0.09	0.15	0.20	-	県道32号線沿い
1895	柳津町	大成沢	37°	24′	19.15″	139°	42′	45.18″	2月28日	0.06	0.14	-	10	漆沢林道沿い 柳津町消防団第4分団大5班大成沢班付近
1896	柳津町	琵琶首	37°	24′	04.25″	139°	41′	44.68″	2月28日	0.08	0.16	-	5	県道32号線沿い 博士沢橋付近
1897	三島町	桧原居平	37°	29′	30.16″	139°	40′	44.79″	2月27日	0.11	0.17	0.24	5	会津桧原駅付近
1898	三島町	西方居平	37°	29′	34.60″	139°	39′	44.48″	2月27日	0.07	0.09	-	-	国道400号線 西方街道沿い 三島町ふるさとセンター入口付近
1899	三島町	滝谷居平	37°	28′	59.10″	139°	41′	27.97″	2月27日	0.11	0.15	0.21	10	
1900	三島町	滝谷居平	37°	28′	58.02″	139°	41′	27.27″	2月27日	0.10	0.15	-	5	県道32号線沿い 滝谷川橋付近
1901	三島町	川井天屋原	37°	28′	35.92″	139°	40′	08.08″	2月27日	0.09	0.12	0.26	5	道の駅三島付近
1902	三島町	名入上赤谷	37°	28′	35.45″	139°	38′	54.97″	2月27日	0.09	0.16	0.21	5	ふるさと荘駐車場付近
1903	三島町	宮下田中	37°	28′	15.12″	139°	38′	53.08″	2月27日	0.07	0.17	0.23	2	志津倉山登山口入口付近丁字路付近
1904	三島町	早戸	37°	27′	41.04″	139°	36′	07.77″	2月27日	0.09	0.14	0.16	10	国道252号線分岐点
1905	三島町	早戸	37°	27′	46.42″	139°	35′	46.60″	2月27日	0.07	0.12	0.20	2	早戸トンネル付近
1906	三島町	大谷寺ノ下	37°	26′	49.03″	139°	39′	05.19″	2月27日	0.08	0.17	0.23	5	県道59号線沿い
1907	三島町	浅岐出入口	37°	25′	14.04″	139°	38′	24.80″	2月27日	0.07	0.11	0.20	5	県道153号線沿い
1908	三島町	間方石畑	37°	24′	17.84″	139°	36′	58.91″	2月27日	0.09	0.17	0.17	5	県道153号線沿い
1909	金山町	水沼高倉	37°	28′	51.91″	139°	34′	53.10″	2月24日	0.07	0.11	0.14	-	駒形神社付近
1910	金山町	水沼桑畑	37°	28′	58.91″	139°	33′	39.91″	2月24日	0.08	0.10	0.15	-	会津水沼駅付近
1911	金山町	中川中町	37°	28′	24.21″	139°	31′	54.42″	2月24日	0.06	0.11	0.12	-	会津中川駅付近
1912	金山町	川口森ノ上	37°	27′	17.12″	139°	31′	25.02″	2月24日	0.07	0.10	0.13	-	会津川口駅付近
1913	金山町	沼沢向	37°	26′	59.42″	139°	35′	19.91″	2月24日	0.06	0.12	-	-	県道237号線沿い 妖精美術館付近
1914	金山町	太郎布上野沢	37°	26′	16.81″	139°	34′	21.24″	2月24日	0.07	0.15	-	5	県道237号線沿い 金山町営バス上野沢バス停付近
1915	金山町	太郎布下村	37°	26′	29.50″	139°	33′	16.57″	2月24日	0.08	0.15	-	-	県道237号線沿い ハーブ園看板付近
1916	金山町	小栗山上村	37°	26′	47.62″	139°	32′	07.32″	2月24日	0.08	0.13	0.19	-	県道237号線沿い
1917	金山町	小栗山堂平	37°	26′	19.72″	139°	31′	36.72″	2月24日	0.07	0.10	0.16	-	国道400号線・県道237号線丁字路
1918	金山町	本名上通	37°	26′	41.72″	139°	29′	57.03″	2月23日	0.07	0.11	0.13	-	本名駅付近
1919	金山町	玉梨横井戸	37°	25′	19.13″	139°	32′	40.92″	2月24日	0.09	0.13	0.16	-	国道400号線沿い 弁天橋付近
1920	金山町	越川下村	37°	25′	48.85″	139°	29′	03.53″	2月23日	0.06	0.10	0.13	5	橋立部落集会所付近

No.	市町村	調査地点	(参考) 世界測地系(60進法) 緯度(北緯)			(参考) 世界測地系(60進法) 経度(東経)			調査月日	測定値(単位: $\mu\text{Sv/h}$) (測定高さ: 1m)			積雪量 (cm)	備 考
			今回	2回目 (23年 8~9月)	1回目 (23年4 月)									
1921	金山町	玉梨居平	37°	24′	18.94″	139°	33′	05.82″	2月24日	0.07	0.12	0.16	-	国道400号線沿い 川上停留所付近
1922	金山町	越川大深入	37°	24′	40.13″	139°	28′	20.15″	2月23日	0.07	0.11	0.11	-	国道252号線沿い
1923	金山町	横田居平	37°	23′	40.24″	139°	26′	40.26″	2月23日	0.06	0.09	0.11	5	横田郵便局付近
1924	金山町	横田松木平	37°	23′	32.44″	139°	26′	08.86″	2月23日	0.05	0.13	0.13	10	会津横田駅付近
1925	金山町	山入石塚居平	37°	23′	08.14″	139°	26′	08.26″	2月23日	0.07	0.12	-	-	県道352号線沿い 石塚橋付近
1926	金山町	田沢滝沢	37°	23′	17.54″	139°	22′	58.38″	2月23日	0.07	0.09	0.12	-	滝発電所入口付近
1927	金山町	山入鮭立居平	37°	21′	57.88″	139°	26′	41.06″	2月23日	0.05	0.09	0.09	50	金山町芸能伝承館前
1928	昭和村	松山	37°	23′	09.24″	139°	32′	47.63″	2月21日	0.07	0.15	0.23	-	国道400号線沿い 野尻2号橋付近
1929	昭和村	松山居平	37°	22′	23.25″	139°	33′	27.63″	2月22日	0.07	0.11	0.16	-	国道400号線沿い 松山公民館付近
1930	昭和村	野尻松木淵	37°	21′	09.16″	139°	35′	21.32″	2月22日	0.10	0.17	0.23	-	国道400号線沿い
1931	昭和村	野尻元町	37°	21′	48.96″	139°	34′	24.62″	2月22日	0.08	0.11	0.15	-	国道400号線沿い 野尻郵便局付近
1932	昭和村	下中津川新田	37°	20′	10.76″	139°	36′	09.03″	2月22日	0.08	0.15	0.18	2	新田橋付近
1933	昭和村	小野川	37°	19′	45.98″	139°	40′	51.60″	2月21日	0.08	0.14	0.17	3	国道401号線・県道32号線交差点付近
1934	昭和村	小野川	37°	19′	31.18″	139°	40′	09.20″	2月21日	0.08	0.15	0.18	1	国道401号線沿い 喰丸トンネル付近
1935	昭和村	下中津川二十苅	37°	19′	55.07″	139°	36′	45.12″	2月22日	0.08	0.15	0.21	-	昭和小学校前
1936	昭和村	喰丸松木平	37°	18′	53.18″	139°	39′	29.01″	2月22日	0.08	0.13	0.19	-	国道400号線・国道401号線丁字路交差点付近
1937	昭和村	佐倉畑山	37°	18′	53.08″	139°	37′	57.22″	2月21日	0.09	0.14	0.20	-	国道401号線沿い ふるさと公園村付近
1938	昭和村	両原日落沢山	37°	17′	49.29″	139°	41′	14.10″	2月22日	0.06	0.13	0.14	2	日落沢部落内
1939	昭和村	大芦	37°	17′	53.69″	139°	40′	41.30″	2月22日	0.08	0.12	0.14	2	国道400号線沿い
1940	昭和村	大芦	37°	17′	16.59″	139°	38′	18.12″	2月21日	0.07	0.14	0.16	3	畑沢川ほとり
1941	昭和村	大芦	37°	17′	54.89″	139°	37′	57.12″	2月21日	0.05	0.10	0.14	1	愛宕山付近 国道401号線沿い 大芦簡易郵便局付近
1942	昭和村	大芦	37°	16′	42.00″	139°	41′	00.01″	2月22日	0.05	0.09	0.09	3	国道400号線沿い 小見沢沿い
1943	昭和村	大芦	37°	16′	32.50″	139°	38′	57.98″	2月21日	0.07	0.12	0.15	2	集落入口付近神社付近
1944	昭和村	大芦	37°	15′	55.50″	139°	41′	51.20″	2月22日	0.06	0.11	0.13	3	国道400号線沿い 舟鼻峠付近
1945	昭和村	大芦山神平	37°	15′	59.40″	139°	39′	23.32″	2月21日	0.05	0.12	0.14	3	山神平集会所付近
1946	会津美里町	新屋敷沢道西	37°	31′	00.41″	139°	50′	04.12″	3月9日	0.15	0.22	0.36	-	地方道22号線会津パールライン沿い
1947	会津美里町	小沢押張	37°	31′	01.41″	139°	48′	27.43″	3月9日	0.12	0.21	0.36	-	県道365号線沿い
1948	会津美里町	鶴野辺沖中田	37°	30′	09.32″	139°	49′	56.42″	3月9日	0.15	0.23	0.36	-	県道59号線・県道22号線交差点付近
1949	会津美里町	沼田取上	37°	30′	53.91″	139°	46′	56.84″	3月9日	0.13	0.23	0.32	-	会津パールライン入田橋付近
1950	会津美里町	境野本村	37°	29′	01.93″	139°	50′	22.73″	3月9日	0.15	0.19	0.33	-	県道22号線沿い 境野南センター入口付近

No.	市町村	調査地点	(参考) 世界測地系(60進法) 緯度(北緯)			(参考) 世界測地系(60進法) 経度(東経)			調査月日	測定値(単位: $\mu\text{Sv/h}$) (測定高さ: 1m)			積雪量 (cm)	備 考
			今回	2回目 (23年 8~9月)	1回目 (23年4 月)									
1951	会津美里町	米田南前林	37°	29′	57.42″	139°	49′	14.03″	3月9日	0.15	0.21	0.32	-	県道365号線沿い
1952	会津美里町	佐賀瀬川五百苅	37°	29′	48.12″	139°	47′	16.74″	3月9日	0.12	0.16	0.31	-	新鶴村簡易水道第8水源前
1953	会津美里町	佐布川	37°	28′	40.53″	139°	51′	08.40″	3月9日	0.15	0.22	0.27	-	県道152号線沿い 観音寺付近
1954	会津美里町	八木沢北雨窪	37°	28′	51.93″	139°	49′	00.33″	3月8日	0.08	0.17	0.31	-	県道365号線・旧365号線合流点
1955	会津美里町	家東	37°	26′	59.54″	139°	54′	17.61″	3月5日	0.12	0.16	0.23	-	せせらぎ公園オートキャンプ場入口付近
1956	会津美里町	荒井前	37°	27′	25.34″	139°	52′	50.32″	3月5日	0.14	0.16	0.26	-	県道130号線・県道72号線交差点付近
1957	会津美里町	下堀入豆田	37°	27′	22.74″	139°	51′	19.63″	3月8日	0.30	0.20	0.28	-	県道130号沿い あやめロード交差点付近
1958	会津美里町	高田	37°	27′	23.63″	139°	50′	22.30″	3月8日	0.10	0.14	0.22	-	伊佐須美神社付近
1959	会津美里町	赤留	37°	27′	43.03″	139°	48′	58.44″	3月8日	0.10	0.12	0.21	-	県道53号線・県道365号線交差点付近
1960	会津美里町	六日町	37°	26′	48.95″	139°	54′	14.81″	3月5日	0.12	0.15	-	-	県道23号線沿い 本郷発電所付近
1961	会津美里町	延命寺前	37°	26′	55.14″	139°	52′	53.92″	3月5日	0.11	0.14	0.24	-	県道128号線・県道72号線交差点付近
1962	会津美里町	橋丸田中	37°	26′	47.54″	139°	51′	44.29″	3月5日	0.11	0.14	0.21	-	県道128号線沿い
1963	会津美里町	藤家館	37°	26′	29.54″	139°	50′	59.13″	3月6日	0.12	0.17	-	-	県道23号線沿い 三十三面観世音付近
1964	会津美里町	旭三寄北村	37°	26′	15.91″	139°	50′	06.03″	3月8日	0.11	0.16	-	-	国道401号線沿い 赤城神社付近
1965	会津美里町	永井野中町	37°	26′	51.04″	139°	49′	50.93″	3月8日	0.12	0.14	0.19	-	国道401号線・県道330号線交差点付近
1966	会津美里町	杉屋	37°	26′	38.54″	139°	49′	02.34″	3月8日	0.10	0.13	0.27	-	杉屋部落入口付近 案内看板丁字路
1967	会津美里町	吉田村東	37°	26′	01.74″	139°	48′	44.74″	3月6日	0.09	0.13	0.22	-	国道401号線・県道329号線交差点付近
1968	会津美里町	穂馬神ノ前	37°	24′	59.16″	139°	54′	09.92″	3月5日	0.09	0.10	-	-	県道23号線沿い 稲荷神社付近
1969	会津美里町	氷玉縫前	37°	25′	38.35″	139°	53′	01.99″	3月5日	0.11	0.12	0.19	-	県道23号線・県道131号線交差点付近
1970	会津美里町	大石日影	37°	25′	25.15″	139°	53′	36.32″	3月5日	0.09	0.12	-	-	県道23号線沿い 本郷二小付近
1971	会津美里町	福重岡	37°	25′	56.55″	139°	52′	33.72″	3月5日	0.11	0.13	-	-	県道23号線沿い 円満寺付近
1972	会津美里町	旭館端池ノ上	37°	25′	48.35″	139°	50′	10.44″	3月6日	0.13	0.14	0.24	-	国道330号線沿い 会津美里旭地区公民館入口付近
1973	会津美里町	西本百目貴	37°	25′	33.85″	139°	48′	02.56″	3月7日	0.11	0.15	0.20	-	西本簡易郵便局付近
1974	会津美里町	西本上青	37°	25′	07.45″	139°	47′	43.55″	3月7日	0.09	0.13	-	-	国道401号線沿い 貯水槽付近
1975	会津美里町	旭市川駒谷	37°	24′	41.56″	139°	51′	23.73″	3月6日	0.08	0.10	-	-	県道330号線沿い 駒谷地区入口付近
1976	会津美里町	旭無量中村	37°	24′	47.25″	139°	49′	36.14″	3月6日	0.09	0.14	0.21	-	仁和寺付近
1977	会津美里町	東尾岐遅沢	37°	24′	33.60″	139°	48′	35.65″	3月6日	0.09	0.12	0.24	-	県道328号線沿い
1978	会津美里町	西尾下川原	37°	24′	55.28″	139°	47′	43.15″	3月7日	0.08	0.14	-	-	国道401号線沿い 藤江橋付近
1979	会津美里町	西尾森ノ越	37°	24′	34.50″	139°	47′	44.39″	3月7日	0.08	0.14	0.22	-	国道401号線沿い
1980	会津美里町	旭市川市野	37°	23′	38.96″	139°	51′	27.43″	3月6日	0.06	0.09	-	-	県道330号線沿い 市野地区入口付近

No.	市町村	調査地点	(参考) 世界測地系(60進法) 緯度(北緯)			(参考) 世界測地系(60進法) 経度(東経)			調査月日	測定値(単位: $\mu\text{Sv/h}$) (測定高さ: 1m)			積雪量 (cm)	備 考
			今回	2回目 (23年 8~9月)	1回目 (23年4 月)									
1981	会津美里町	東尾岐宮南甲	37°	23′	36.06″	139°	48′	55.25″	3月6日	0.08	0.09	0.13	-	東尾岐簡易郵便局付近
1982	会津美里町	宮川	37°	23′	31.66″	139°	47′	41.95″	3月7日	0.10	0.11	0.19	-	国道401号沿い 会津高田町消防団第6分団第5班屯所車庫付近
1983	会津美里町	宮川	37°	22′	31.87″	139°	47′	10.86″	3月7日	0.06	0.11	-	-	牧場付近 国道401号線沿い 宮川ダム前
1984	会津美里町	松坂	37°	21′	52.07″	139°	46′	45.96″	3月7日	0.10	0.13	-	-	国道401号線沿い 新宮川ダム前
1985	下郷町	大内水葉	37°	21′	31.88″	139°	52′	17.04″	2月22日	0.06	0.10	-	4	県道131号線沿い 氷玉トンネル入口付近
1986	下郷町	小沼崎家ノ平乙	37°	20′	34.09″	139°	54′	28.53″	2月21日	0.07	0.09	0.10	-	国道118号線・国道121号線交差点付近 大川ダム入口付近
1987	下郷町	小沼崎釜ノ川甲	37°	19′	11.69″	139°	54′	29.43″	2月21日	0.08	0.11	-	-	国道121号線沿い 若郷湖西公園駐車場付近
1988	下郷町	大内水葉	37°	20′	33.28″	139°	52′	26.34″	2月22日	0.06	0.09	-	3	県道131号線・県道330号線丁字路交差点付近
1989	下郷町	小沼崎居平甲	37°	19′	31.89″	139°	54′	39.73″	2月21日	0.06	0.09	0.12	-	下郷トンネル前南側交差点付近
1990	下郷町	高碓	37°	19′	02.00″	139°	54′	10.53″	2月21日	0.07	0.09	-	-	国道121号沿いPA
1991	下郷町	大内山本	37°	20′	00.29″	139°	51′	38.49″	2月22日	0.04	0.09	0.12	3	大内宿入口付近
1992	下郷町	大内山本	37°	20′	00.19″	139°	51′	38.34″	2月22日	0.04	0.11	0.14	3	権現上付近
1993	下郷町	大内宮ノ前	37°	19′	45.09″	139°	51′	32.05″	2月22日	0.04	0.13	-	3	県道329号線沿い 日光街道
1994	下郷町	高碓下居平乙	37°	18′	28.70″	139°	54′	15.54″	2月21日	0.06	0.10	0.10	-	文次郎橋付近
1995	下郷町	湯野上	37°	18′	50.88″	139°	52′	08.16″	2月22日	0.08	0.13	-	5	県道329号線沿い 日光街道
1996	下郷町	高碓人数平乙	37°	18′	29.80″	139°	53′	59.94″	2月21日	0.08	0.09	0.11	-	下郷町民体育館付近
1997	下郷町	湯野上大島乙	37°	18′	13.00″	139°	53′	43.94″	2月21日	0.07	0.08	0.09	-	湯野上温泉駅付近
1998	下郷町	高碓倉川甲	37°	17′	52.71″	139°	57′	07.52″	2月21日	0.06	0.09	0.10	-	小川橋付近
1999	下郷町	枝松居平	37°	17′	16.31″	139°	57′	43.32″	2月21日	0.08	0.09	0.08	-	枝松橋付近
2000	下郷町	湯野上沼袋乙	37°	17′	35.00″	139°	54′	05.84″	2月23日	0.08	0.09	0.10	-	中山風穴入口付近会津バス停付近
2001	下郷町	中山中平	37°	17′	58.20″	139°	50′	44.25″	2月22日	0.07	0.11	0.15	4	
2002	下郷町	中山上平甲	37°	17′	26.80″	139°	50′	42.46″	2月23日	0.06	0.13	0.11	-	ゴミステーション付近
2003	下郷町	枝松居平	37°	16′	48.42″	139°	58′	34.77″	2月21日	0.07	0.09	0.10	-	蟬トンネル出口東側
2004	下郷町	奥田半道田	37°	16′	14.71″	139°	54′	12.22″	2月23日	0.06	0.07	0.08	3	男女川橋付近
2005	下郷町	栄富高倉原	37°	16′	39.21″	139°	50′	45.36″	2月23日	0.09	0.10	-	-	県道131号線沿い 長寿の水付近
2006	下郷町	栄富居平戊	37°	16′	18.41″	139°	50′	28.80″	2月23日	0.07	0.09	0.10	-	県道131号線・国道346号線分岐点
2007	下郷町	沢口	37°	16′	09.81″	139°	48′	55.97″	2月23日	0.07	0.09	0.10	-	沢口バス停付近
2008	下郷町	奥田居平	37°	15′	11.72″	139°	54′	05.55″	2月23日	0.06	0.07	0.08	2	横向甲付近 入山禁止の看板付近
2009	下郷町	弥五島寺下	37°	15′	58.71″	139°	53′	23.75″	2月24日	0.05	0.08	0.08	4	弥五島駅付近
2010	下郷町	中妻大百刈	37°	15′	42.61″	139°	52′	32.65″	2月24日	0.07	0.07	-	-	国道121号線沿い コメリ下郷店駐車場付近

No.	市町村	調査地点	(参考) 世界測地系(60進法) 緯度(北緯)			(参考) 世界測地系(60進法) 経度(東経)			調査月日	測定値(単位: $\mu\text{Sv/h}$) (測定高さ: 1m)			積雪量 (cm)	備 考
			今回	2回目 (23年 8~9月)	1回目 (23年4 月)									
2011	下郷町	塩生大石	37°	15′	08.72″	139°	52′	28.45″	2月24日	0.06	0.08	0.08	-	国道289号線・県道347号線交差点付近
2012	下郷町	栄富平乙	37°	15′	35.81″	139°	51′	19.26″	2月23日	0.07	0.08	-	-	県道131号線沿い 萩原バス停留所付近
2013	下郷町	栄富屋敷甲	37°	15′	34.81″	139°	51′	53.45″	2月23日	0.06	0.07	0.08	-	成岡公会堂付近
2014	下郷町	豊成上ミ田	37°	15′	05.92″	139°	51′	34.66″	2月27日	0.05	0.07	0.09	2	東堂と彫つてある石の前
2015	下郷町	原	37°	15′	29.21″	139°	47′	23.08″	2月23日	0.08	0.09	0.10	-	
2016	下郷町	戸赤竹ノ子下	37°	15′	28.21″	139°	45′	43.09″	2月23日	0.07	0.08	0.10	-	道路情報看板付近
2017	下郷町	戸赤	37°	15′	27.31″	139°	45′	07.09″	2月23日	0.05	0.09	0.10	-	木地小屋橋付近
2018	下郷町	戸赤竹ノ子下	37°	15′	24.41″	139°	43′	47.70″	2月23日	0.07	0.09	0.11	-	からむし織の里まで15kmの看板付近
2019	下郷町	大松川宮内甲	37°	14′	11.13″	139°	53′	43.85″	2月24日	0.05	0.08	-	-	国道289号線沿い 大松川下バス停留所付近
2020	下郷町	豊成大割	37°	14′	41.12″	139°	51′	02.46″	2月27日	0.06	0.08	-	2	国道121号線沿い 下郷の里駐車場
2021	下郷町	沢田	37°	14′	05.42″	139°	51′	10.66″	2月27日	0.05	0.07	0.09	4	制水弁の看板付近
2022	下郷町	大松川	37°	13′	02.93″	139°	54′	08.75″	2月24日	0.07	0.09	-	-	国道289号線沿い 登坂車線入口付近
2023	下郷町	大松川北村甲	37°	13′	58.93″	139°	53′	46.15″	2月24日	0.04	0.08	0.08	20	
2024	下郷町	豊成宮ノ前	37°	13′	44.23″	139°	50′	04.17″	2月27日	0.06	0.07	-	2	国道121号線沿い 県道348号線丁字路付近
2025	下郷町	落合上下川原	37°	13′	32.33″	139°	50′	11.47″	2月27日	0.04	0.07	0.09	40	落合入口付近交差点付近
2026	下郷町	南倉沢	37°	12′	31.24″	139°	56′	17.14″	2月24日	0.05	0.08	0.11	3	国道289号線沿い 旧道分岐点
2027	下郷町	南倉沢	37°	12′	07.74″	139°	56′	51.94″	2月24日	0.04	0.11	0.13	4	湯田沢付近 甲子トンネル付近
2028	下郷町	南倉沢	37°	12′	07.54″	139°	56′	52.04″	2月24日	0.04	0.10	-	-	湯田沢付近 国道289号線沿い 甲子トンネル入口付近
2029	下郷町	南倉沢	37°	12′	27.14″	139°	55′	51.24″	2月24日	0.05	0.09	-	-	国道289号線沿い
2030	下郷町	南倉沢下ノ原	37°	12′	43.84″	139°	54′	31.15″	2月24日	0.06	0.07	0.09	-	
2031	下郷町	南倉沢下ノ原	37°	12′	28.24″	139°	54′	44.75″	2月24日	0.05	0.07	-	-	国道289号線沿い 登坂車線
2032	下郷町	南落合左走	37°	12′	47.33″	139°	51′	17.17″	2月27日	0.04	0.08	0.09	30	下郷町第3配水池付近
2033	下郷町	落合	37°	12′	25.63″	139°	50′	45.97″	2月27日	0.05	0.06	0.08	5	左走付近 養鱒公園駐車場
2034	下郷町	野際新田上ノ台	37°	11′	30.64″	139°	54′	53.13″	2月27日	0.04	0.10	0.11	30	観音沼森林公園
2035	下郷町	野際新田上ノ台	37°	11′	25.75″	139°	55′	01.15″	2月27日	0.05	0.09	0.07	15	観音沼駐車場
2036	下郷町	野際新田	37°	11′	49.14″	139°	54′	01.05″	2月27日	0.04	0.10	-	6	十字付近 観音沼森林公園から国道121号線に向う林道
2037	下郷町	音金下ノ原	37°	11′	49.84″	139°	52′	00.86″	2月27日	0.06	0.07	-	15	音金下の原バス停留所付近
2038	下郷町	音金田ノ目	37°	11′	22.44″	139°	52′	31.16″	2月27日	0.04	0.07	0.08	15	防火水槽看板前
2039	下郷町	音金	37°	11′	51.64″	139°	51′	56.46″	2月27日	0.05	0.08	0.08	10	下ノ原付近 防火水槽看板前
2040	檜枝岐村	帝釈山	37°	02′	13.97″	139°	24′	07.63″	3月5日	0.06	0.08	0.09	5	国道352号線・大規模林道飯豊檜枝岐線分岐点

No.	市町村	調査地点	(参考) 世界測地系(60進法) 緯度(北緯)			(参考) 世界測地系(60進法) 経度(東経)			調査月日	測定値(単位: $\mu\text{Sv/h}$) (測定高さ: 1m)			積雪量 (cm)	備 考
			今回	2回目 (23年 8~9月)	1回目 (23年4 月)									
2041	檜枝岐村	滝沢	37°	01′	41.97″	139°	23′	29.73″	3月5日	0.07	0.10	0.10	5	尾瀬国立公園会津駒ヶ岳滝沢登山口付近
2042	檜枝岐村	黒岩山	37°	00′	58.88″	139°	22′	52.64″	3月5日	0.07	0.07	0.08	1	中土合公園入口付近
2043	只見町	塩沢上ノ台	37°	23′	52.53″	139°	21′	36.98″	3月9日	0.08	0.10	0.10	-	河井継乃助記念館入口付近
2044	只見町	蒲生上原	37°	22′	53.83″	139°	19′	59.79″	3月9日	0.08	0.09	0.07	-	会津蒲生駅付近
2045	只見町	蒲生居平	37°	22′	50.07″	139°	19′	54.29″	3月9日	0.08	0.09	0.06	-	真奈川踏切付近
2046	只見町	叶津下原	37°	22′	15.44″	139°	18′	58.10″	3月9日	0.08	0.08	0.09	-	堅盤橋付近
2047	只見町	布沢仲平	37°	20′	26.06″	139°	28′	44.56″	3月7日	0.08	0.08	-	-	県道352号線沿い 布沢郵便局付近
2048	只見町	檜戸館ノ山	37°	20′	23.15″	139°	19′	17.40″	3月9日	0.08	0.08	0.10	-	黒澤橋付近
2049	只見町	只見雨堤	37°	20′	54.75″	139°	18′	58.00″	3月9日	0.09	0.09	0.11	-	只見町役場付近
2050	只見町	只見大赤沢山	37°	20′	13.05″	139°	17′	55.45″	3月9日	0.08	0.10	0.10	-	只見ダム付近
2051	只見町	檜戸寺田	37°	19′	32.86″	139°	20′	21.50″	3月8日	0.07	0.08	0.09	-	檜戸橋付近
2052	只見町	小林下照岡	37°	18′	37.67″	139°	27′	03.87″	3月7日	0.09	0.09	0.11	-	明和郵便局付近
2053	只見町	長浜深沢	37°	18′	41.07″	139°	25′	25.88″	3月8日	0.08	0.11	0.11	-	亀岡橋付近
2054	只見町	熊倉居平	37°	18′	44.67″	139°	24′	14.08″	3月8日	0.07	0.11	0.10	-	熊倉橋付近
2055	只見町	荒島宮ノ前	37°	18′	31.97″	139°	23′	08.79″	3月8日	0.07	0.09	0.09	-	県道360号線分岐点 荒島橋方面
2056	只見町	荒島宮ノ前	37°	18′	28.57″	139°	23′	08.99″	3月8日	0.07	0.08	0.08	-	荒島橋付近
2057	只見町	黒谷御蔵前	37°	18′	10.67″	139°	22′	08.90″	3月8日	0.08	0.08	0.08	-	朝日郵便局付近ポスト付近
2058	只見町	小川下村	37°	18′	36.26″	139°	21′	22.80″	3月8日	0.08	0.07	0.09	-	小川橋付近
2059	只見町	福井後田	37°	18′	48.46″	139°	20′	50.00″	3月8日	0.08	0.08	0.10	-	只見町資源リサイクルセンター入口付近
2060	只見町	梁取	37°	17′	22.28″	139°	29′	17.66″	3月7日	0.09	0.11	0.14	-	和泉田橋付近
2061	只見町	梁取御東	37°	17′	42.48″	139°	28′	29.87″	3月7日	0.06	0.11	0.15	-	成法寺付近
2062	只見町	二軒在家九々生	37°	17′	51.98″	139°	27′	35.97″	3月7日	0.09	0.11	0.13	-	二軒在家公民館付近
2063	南会津町	和泉田欠間	37°	17′	08.58″	139°	29′	08.56″	3月7日	0.12	0.17	0.20	-	南郷浄化センター入口付近
2064	南会津町	下山中石	37°	16′	46.49″	139°	31′	09.65″	3月7日	0.08	0.12	0.17	-	下山山木屋前停留所付近
2065	南会津町	片貝中川原	37°	16′	28.79″	139°	31′	52.45″	3月7日	0.08	0.11	0.14	-	上田簡易郵便局付近
2066	南会津町	和泉田久保田	37°	16′	46.08″	139°	30′	08.26″	3月7日	0.08	0.11	0.14	-	和泉田郵便局付近
2067	南会津町	宮床岩下	37°	15′	27.60″	139°	32′	29.55″	3月7日	0.08	0.12	0.16	-	来迎山安照寺入口付近
2068	南会津町	宮床河久保	37°	14′	59.20″	139°	32′	35.15″	3月7日	0.09	0.11	0.13	-	宮床鍛冶屋前停留所付近
2069	南会津町	長野下大沢	37°	13′	11.73″	139°	48′	27.47″	2月28日	0.06	0.06	-	1	国道121号線沿い 大沢口橋付近
2070	南会津町	高野	37°	13′	31.12″	139°	44′	25.50″	3月6日	0.07	0.07	0.08	-	国道400号線沿い

No.	市町村	調査地点	(参考) 世界測地系(60進法) 緯度(北緯)			(参考) 世界測地系(60進法) 経度(東経)			調査月日	測定値(単位: $\mu\text{Sv/h}$) (測定高さ: 1m)			積雪量 (cm)	備 考
			今回	2回目 (23年 8~9月)	1回目 (23年4 月)									
2071	南会津町	山口村下	37°	13′	28.61″	139°	32′	28.66″	3月6日	0.09	0.10	0.14	-	山口郵便局付近
2072	南会津町	長野下谷地	37°	12′	55.73″	139°	49′	25.97″	2月28日	0.05	0.06	0.08	5	会津長野駅付近
2073	南会津町	田島田部原	37°	12′	35.13″	139°	48′	04.18″	2月28日	0.05	0.08	-	5	国道121号線沿い 田島高校前駅
2074	南会津町	田部八幡前	37°	12′	01.13″	139°	48′	28.28″	2月28日	0.04	0.08	0.09	5	田部部落内八幡神社付近
2075	南会津町	田島北下原	37°	12′	18.03″	139°	47′	18.49″	2月28日	0.05	0.07	0.08	3	会津田島変電所前
2076	南会津町	田島大坪	37°	12′	19.52″	139°	46′	35.54″	2月28日	0.04	0.06	0.08	-	祇園公園入口付近
2077	南会津町	田島後原甲	37°	12′	02.53″	139°	46′	22.46″	2月28日	0.05	0.06	0.08	2	南会津町役場付近丁字路
2078	南会津町	塩江内城甲	37°	12′	19.03″	139°	44′	36.50″	3月6日	0.06	0.06	0.08	3	国道289号線沿い
2079	南会津町	金井沢沢田	37°	12′	10.63″	139°	43′	00.71″	3月6日	0.06	0.07	0.09	3	国道289号線沿い ガソリンスタンド跡付近
2080	南会津町	東上原	37°	12′	13.66″	139°	34′	15.32″	3月6日	0.08	0.16	0.17	5	国道289号線沿い 柄倉橋付近
2081	南会津町	山口六十刈	37°	13′	00.21″	139°	32′	55.06″	3月6日	0.07	0.13	0.16	5	中小屋多目的集会所前
2082	南会津町	大新田上村	37°	12′	39.81″	139°	31′	51.96″	3月5日	0.06	0.12	0.17	-	県道401号線沿い 大新田停留所付近
2083	南会津町	田部	37°	11′	49.53″	139°	47′	48.29″	2月28日	0.05	0.09	0.09	10	国道369号線沿いPA
2084	南会津町	永田枇杷影	37°	11′	51.03″	139°	45′	26.30″	2月28日	0.04	0.07	0.07	10	びわのかけ保育所交差点付近
2085	南会津町	金井沢上川原	37°	12′	00.63″	139°	42′	43.51″	3月6日	0.06	0.06	0.09	-	久戸沢橋付近
2086	南会津町	静川能沢乙	37°	11′	50.63″	139°	41′	32.21″	3月6日	0.07	0.07	0.09	-	檜沢保育所入口付近
2087	南会津町	静川十本木甲	37°	11′	46.27″	139°	40′	51.13″	3月6日	0.05	0.06	0.07	-	静川橋付近
2088	南会津町	針生原	37°	11′	22.73″	139°	39′	40.13″	3月6日	0.07	0.08	0.08	-	国道289号線沿い 只見・駒止湿原分岐点
2089	南会津町	針生	37°	11′	01.43″	139°	38′	32.83″	3月6日	0.06	0.07	0.07	-	国道289号線沿い
2090	南会津町	針生駒止	37°	11′	02.93″	139°	37′	19.94″	3月6日	0.08	0.09	0.09	-	駒止トンネル付近
2091	南会津町	東	37°	11′	36.22″	139°	35′	45.25″	3月6日	0.07	0.10	0.13	3	南郷東シェッド付近
2092	南会津町	木伏西居平	37°	11′	58.52″	139°	31′	54.46″	3月5日	0.08	0.10	0.16	-	国道401号線沿い 南会津町消防団南郷支部第1分団第1部ポンプ小屋前
2093	南会津町	水無田無沢	37°	10′	33.44″	139°	47′	57.59″	2月28日	0.04	0.07	0.07	5	国道369号線沿い 水無部落内
2094	南会津町	中荒井樋口	37°	10′	29.44″	139°	44′	49.40″	2月29日	0.05	0.07	0.07	10	国道121号線沿い 小桂橋バス停
2095	南会津町	古町居平	37°	10′	45.42″	139°	31′	43.97″	3月5日	0.09	0.11	0.15	-	古町下停留所付近
2096	南会津町	藤生下小塩	37°	09′	45.54″	139°	43′	45.11″	2月29日	0.04	0.07	0.05	10	南会津町消防団第3分団第4部車庫前
2097	南会津町	藤生西根	37°	09′	25.35″	139°	43′	44.31″	2月29日	0.06	0.06	0.09	8	磐根橋付近
2098	南会津町	糸沢前原	37°	08′	34.75″	139°	43′	45.51″	2月29日	0.05	0.08	0.08	10	荒海橋付近
2099	南会津町	内川居平	37°	08′	51.53″	139°	29′	29.09″	3月5日	0.08	0.14	0.20	-	あいづ大川郵便局付近
2100	南会津町	大原居平	37°	08′	08.74″	139°	28′	36.49″	3月2日	0.08	0.15	0.19	-	とりいど橋付近

No.	市町村	調査地点	(参考) 世界測地系(60進法) 緯度(北緯)			(参考) 世界測地系(60進法) 経度(東経)			調査月日	測定値(単位: $\mu\text{Sv/h}$) (測定高さ: 1m)			積雪量 (cm)	備 考
			今回	2回目 (23年 8~9月)	1回目 (23年4 月)									
2101	南会津町	たのせ	37°	07′	15.05″	139°	30′	01.43″	3月2日	0.07	0.13	0.17	2	木賊温泉入口付近停留所付近
2102	南会津町	耻風上ミノ原	37°	07′	46.54″	139°	29′	37.39″	3月2日	0.06	0.14	0.17	-	いわもと橋付近
2103	南会津町	小立岩居平	37°	07′	28.24″	139°	27′	55.40″	3月2日	0.06	0.12	0.20	3	光明寺前
2104	南会津町	糸沢岩測	37°	07′	01.76″	139°	42′	54.02″	2月29日	0.06	0.07	0.08	8	国道121号線沿い 南会津町消防団 田島支部第3分団第7部前
2105	南会津町	糸沢壇ノ原	37°	06′	03.77″	139°	43′	27.42″	2月29日	0.05	0.08	0.08	10	中治橋付近
2106	南会津町	館岩高杖原	37°	06′	37.56″	139°	36′	52.05″	3月1日	0.07	0.14	0.06	5	高杖スキー場バス停
2107	南会津町	館岩高杖原	37°	06′	15.36″	139°	36′	20.56″	3月1日	0.07	0.08	0.05	5	芝浦工業大学会津高原高杖セミ ナーハウス前
2108	南会津町	館岩塩ノ原	37°	06′	48.74″	139°	30′	57.13″	3月1日	0.09	0.11	0.12	-	広瀬橋付近
2109	南会津町	助木生	37°	06′	04.15″	139°	29′	30.89″	3月2日	0.09	0.11	0.14	-	助木生入口付近バス停留所
2110	南会津町	大桃間通戸	37°	06′	05.55″	139°	26′	54.41″	3月5日	0.09	0.15	0.19	-	ぼた橋付近
2111	南会津町	滝原向原	37°	05′	50.71″	139°	42′	31.96″	2月29日	0.07	0.08	0.09	10	国道352号線沿い 向滝橋付近
2112	南会津町	滝原熊久保	37°	05′	12.77″	139°	41′	54.53″	2月29日	0.08	0.12	0.12	10	国道352号線沿い 大滝橋付近
2113	南会津町	八総	37°	05′	51.95″	139°	35′	20.17″	3月1日	0.06	0.07	0.05	5	国道352号線沿い 八総バス停
2114	南会津町	岩下	37°	05′	13.16″	139°	35′	49.46″	3月1日	0.05	0.08	0.06	3	国道352号線沿い 精舎橋付近
2115	南会津町	森戸	37°	05′	41.46″	139°	34′	35.07″	3月1日	0.06	0.08	0.04	10	上郷土地改良記念の碑前
2116	南会津町	伊与戸	37°	05′	31.27″	139°	34′	17.34″	3月1日	0.06	0.07	0.04	20	熊野神社鳥居北付近
2117	南会津町	松戸原	37°	05′	34.26″	139°	32′	06.78″	3月1日	0.09	0.09	0.10	-	館岩郵便局付近
2118	南会津町	戸中	37°	05′	11.18″	139°	32′	33.88″	3月1日	0.09	0.09	0.05	1	国道352号線沿い 戸中橋付近
2119	南会津町	松戸原	37°	05′	25.76″	139°	31′	58.38″	3月1日	0.08	0.11	0.13	2	館岩小学校校門付近
2120	南会津町	大桃中双六	37°	05′	26.65″	139°	26′	11.81″	3月5日	0.07	0.13	0.17	2	清流魚山草木鳥獣供養之碑前
2121	南会津町	大桃駒ヶ岳山	37°	04′	53.36″	139°	25′	30.02″	3月5日	0.08	0.14	0.17	5	小豆温泉スノーシェッド付近
2122	南会津町	糸沢山王	37°	04′	59.37″	139°	43′	49.92″	2月29日	0.06	0.08	0.07	10	国道121号線沿い 山王橋付近
2123	南会津町	滝原	37°	04′	42.97″	139°	40′	28.34″	2月29日	0.08	0.12	0.13	10	国道352号線沿い 金龍橋付近
2124	南会津町	岩下数間沢	37°	04′	57.37″	139°	39′	46.74″	2月29日	0.07	0.12	0.10	5	国道352号線沿い 銀竜橋付近
2125	南会津町	岩下数間沢	37°	04′	18.97″	139°	38′	50.28″	2月29日	0.08	0.12	0.06	20	国道352号線沿い 中山トンネル入口 付近八総スノーシェルター付近
2126	南会津町	岩下	37°	04′	47.97″	139°	36′	17.56″	3月1日	0.05	0.07	0.05	3	国道352号線沿い 南会津町消防団 館岩支団第2分団第2部付近
2127	南会津町	角生	37°	04′	15.67″	139°	31′	44.39″	3月1日	0.07	0.10	0.11	2	県道350号線沿い
2128	南会津町	大桃駒ヶ岳山	37°	04′	48.96″	139°	25′	13.92″	3月5日	0.10	0.16	0.16	2	国道352号線沿い 小豆温泉入口付 近
2129	南会津町	番屋	37°	03′	58.47″	139°	37′	12.06″	2月29日	0.07	0.10	0.08	15	国道352号線沿い 番屋橋付近
2130	南会津町	番屋	37°	03′	51.68″	139°	37′	56.69″	2月29日	0.08	0.09	0.05	15	国道352号線沿い 数間沢橋付近

No.	市町村	調査地点	(参考) 世界測地系(60進法) 緯度(北緯)			(参考) 世界測地系(60進法) 経度(東経)			調査月日	測定値(単位: $\mu\text{Sv/h}$) (測定高さ: 1m)			積雪量 (cm)	備 考
			今回	2回目 (23年 8~9月)	1回目 (23年4 月)									
2131	南会津町	湯ノ花	37°	03′	05.87″	139°	31′	19.49″	3月1日	0.07	0.09	0.11	-	白樺公園入口付近
2132	南会津町	宮里朴木坂	37°	03′	56.17″	139°	29′	12.30″	3月2日	0.06	0.08	0.10	3	渡戸橋バス停留所
2133	南会津町	宮里湯ノ坂	37°	03′	33.87″	139°	29′	09.30″	3月2日	0.08	0.09	0.10	-	さいたま市立館岩少年自然の家付近
2134	南会津町	大桃科蔵ヶ平	37°	03′	57.66″	139°	24′	44.32″	3月5日	0.09	0.14	0.14	2	尾瀬国立公園 よくきらったの看板前
2135	相馬市	蒲庭前迫	37°	44′	38.40″	141°	00′	10.38″	3月6日	0.22	0.33	-	-	蒲庭バス停より2m北
2136	相馬市	蒲庭坂下	37°	44′	18.80″	141°	00′	17.23″	3月6日	0.30	0.39	-	-	県道74号線沿い(和みの里入口付近)
2137	相馬市	光陽1丁目	37°	50′	10.36″	140°	57′	07.43″	3月6日	0.21	0.24	0.47	-	ローム・アンド・ハウス・ジャパン付近 交差点
2138	相馬市	光陽3丁目	37°	49′	58.96″	140°	56′	19.54″	3月6日	0.25	0.30	0.59	-	光陽中央交差点
2139	相馬市	尾浜細田	37°	49′	04.97″	140°	56′	33.34″	3月6日	0.23	0.27	0.57	-	細田交差点
2140	相馬市	塚部内城	37°	49′	53.96″	140°	55′	07.35″	3月6日	0.22	0.32	0.57	-	塚部交差点南東角
2141	相馬市	石上みさご沢	37°	49′	21.86″	140°	53′	44.35″	3月6日	0.19	0.30	0.59	-	相馬市大野公民館前駐車場付近
2142	相馬市	初野西原	37°	49′	24.56″	140°	52′	38.66″	3月6日	0.23	0.22	0.50	-	初野浄水場付近交差点
2143	相馬市	初野弘川	37°	49′	15.46″	140°	52′	41.56″	3月6日	0.21	0.28	-	-	
2144	相馬市	和田館前	37°	48′	32.97″	140°	57′	21.04″	3月6日	0.17	0.28	0.52	-	百間橋付近
2145	相馬市	新沼坪ヶ迫	37°	48′	42.87″	140°	55′	21.05″	3月6日	0.34	0.40	0.67	-	相馬総合病院入口前
2146	相馬市	中村本町	37°	48′	04.47″	140°	54′	30.75″	3月6日	0.29	0.41	0.65	-	相馬養護学校入口
2147	相馬市	黒木御門	37°	48′	37.07″	140°	53′	58.75″	3月6日	0.20	0.24	0.63	-	黒木郵便局前
2148	相馬市	小野天明	37°	47′	51.13″	140°	51′	20.46″	2月23日	0.33	0.44	-	5	天明カントリークラブ看板付近
2149	相馬市	新田南城	37°	47′	12.78″	140°	57′	25.84″	3月6日	0.15	0.17	0.45	-	新梅川橋北側
2150	相馬市	大曲権浪	37°	47′	26.58″	140°	56′	40.24″	3月2日	0.28	0.40	0.53	-	大曲交差点
2151	相馬市	中村北町	37°	47′	55.77″	140°	55′	05.85″	3月6日	0.29	0.38	0.65	-	相馬市民会館交差点
2152	相馬市	小野信田	37°	47′	54.97″	140°	52′	54.56″	3月6日	0.24	0.36	-	-	天明カントリークラブまであと5km看板
2153	相馬市	小野北沢	37°	47′	34.97″	140°	51′	54.57″	2月23日	0.39	0.49	-	4	天明カントリークラブまであと3.5km看板
2154	相馬市	山上荻平	37°	47′	23.97″	140°	47′	04.19″	3月1日	0.37	0.62	-	1	松ヶ房ダム管理事務所No.3警報局付近
2155	相馬市	玉野副霊山	37°	47′	14.47″	140°	43′	05.51″	3月1日	0.49	0.88	1.9	2	JA前道路沿い
2156	相馬市	柏崎東柏崎	37°	46′	53.28″	140°	58′	05.90″	3月6日	0.17	0.17	0.42	-	県道74号線沿い(真島橋付近)
2157	相馬市	程田潜石	37°	46′	40.54″	140°	56′	23.15″	3月2日	0.45	0.54	0.77	-	潜石交差点付近
2158	相馬市	坪田涼ヶ岡	37°	46′	34.78″	140°	54′	42.66″	3月2日	0.27	0.37	0.64	-	涼ヶ岡八幡神社入口付近
2159	相馬市	坪田御飯殿前	37°	45′	59.99″	140°	54′	21.06″	3月2日	0.36	0.47	0.87	-	台前地区土地改良事業共同施工記念碑付近
2160	相馬市	今田西田	37°	46′	34.18″	140°	53′	14.96″	3月2日	0.35	0.74	0.72	-	堀坂橋南側

No.	市町村	調査地点	(参考) 世界測地系(60進法) 緯度(北緯)			(参考) 世界測地系(60進法) 経度(東経)			調査月日	測定値(単位: $\mu\text{Sv/h}$) (測定高さ: 1m)			積雪量 (cm)	備 考
			今回	2回目 (23年 8~9月)	1回目 (23年4 月)									
2161	相馬市	山上遠藤	37°	46′	41.18″	140°	52′	45.77″	3月2日	0.31	0.37	0.61	-	山上・玉野駐在所
2162	相馬市	山上塩手下	37°	46′	23.98″	140°	52′	42.77″	3月2日	0.32	0.42	-	-	塩手山登山口看板付近
2163	相馬市	山上上並木	37°	46′	03.58″	140°	51′	34.87″	3月2日	0.41	0.36	0.70	-	山上局前バス停
2164	相馬市	山上間ノ次郎	37°	46′	07.28″	140°	50′	46.08″	3月2日	0.39	0.47	0.97	-	間ノ次郎バス停付近
2165	相馬市	山上物倉	37°	46′	43.08″	140°	49′	35.58″	3月2日	0.27	0.37	-	-	物倉付近 物倉バス停付近
2166	相馬市	山上小田原	37°	46′	34.98″	140°	49′	57.18″	3月2日	0.29	0.37	0.81	-	小田原バス停付近
2167	相馬市	山上坂下	37°	46′	28.48″	140°	49′	44.98″	3月2日	0.52	0.67	-	-	
2168	相馬市	山上落合	37°	46′	44.77″	140°	48′	07.79″	3月1日	0.31	0.73	-	-	松ヶ房ダム看板付近
2169	相馬市	山上中井塚	37°	46′	24.38″	140°	47′	52.99″	3月1日	0.60	0.88	1.4	-	けやき橋付近
2170	相馬市	山上中井塚	37°	46′	04.25″	140°	47′	18.89″	3月1日	0.67	1.0	2.0	-	
2171	相馬市	山上中井塚	37°	46′	01.98″	140°	47′	42.49″	3月1日	0.57	0.76	-	-	中井塚広場公衆電話付近
2172	相馬市	玉野スゲカリ	37°	46′	33.47″	140°	45′	09.60″	3月1日	0.65	1.5	3.1	-	松山付近
2173	相馬市	玉野スゲカリ	37°	46′	35.37″	140°	44′	58.30″	3月1日	0.78	1.3	-	-	
2174	相馬市	玉野スゲカリ	37°	46′	34.27″	140°	44′	19.51″	3月1日	0.53	1.4	2.3	-	玉野溜池北側道路沿い
2175	相馬市	東玉野日向	37°	46′	22.67″	140°	44′	49.51″	3月1日	0.65	1.1	2.2	-	
2176	相馬市	玉野孫佐エ門沢	37°	46′	11.87″	140°	43′	24.81″	3月1日	0.63	1.2	-	-	玉野橋バス停付近
2177	相馬市	玉野玉野町	37°	46′	11.57″	140°	42′	54.02″	3月1日	1.2	1.6	3.2	2	玉野中西側門前
2178	相馬市	磯部狐穴	37°	45′	53.69″	140°	59′	21.54″	3月6日	0.09	0.11	-	-	磯部駐在所跡付近
2179	相馬市	赤木上原田	37°	45′	22.39″	140°	56′	05.75″	3月2日	0.26	0.32	0.60	-	日立木駅付近
2180	相馬市	富沢稲荷前	37°	45′	03.69″	140°	54′	56.46″	3月2日	0.33	0.44	0.82	-	富沢地区土地改良記念碑付近
2181	相馬市	富沢焼切	37°	45′	02.29″	140°	54′	11.26″	3月2日	0.51	0.67	-	-	電柱日東線12富沢63右32付近
2182	相馬市	東玉野町裏	37°	45′	01.48″	140°	43′	52.16″	3月1日	1.5	2.9	-	1	ふるさと林道堤入線
2183	相馬市	柚木葉山前	37°	44′	27.20″	140°	58′	51.74″	3月7日	0.29	0.42	0.91	-	葉山前バス停付近
2184	相馬市	柚木北桑原	37°	44′	26.50″	140°	58′	23.19″	3月7日	0.22	0.25	0.61	-	柚木公会堂前
2185	南相馬市	鹿島区北海老釜舟戸	37°	43′	19.31″	141°	00′	30.84″	3月6日	0.08	0.12	0.18	-	港口付近 県道74号線沿い(真島橋付近)
2186	南相馬市	鹿島区南海老大森	37°	42′	24.51″	141°	00′	18.04″	3月6日	0.22	0.23	0.48	-	県道74号線・県道266号線交差点
2187	南相馬市	鹿島区北右田稲荷田	37°	41′	48.12″	141°	00′	12.04″	3月6日	0.24	0.34	0.57	-	
2188	南相馬市	鹿島区大内杉内	37°	41′	11.22″	141°	00′	17.94″	3月6日	0.19	0.23	0.53	-	県道74号線沿い(真島橋付近)
2189	南相馬市	原町区金沢荒治郎	37°	39′	48.83″	141°	00′	16.15″	3月7日	0.17	0.21	0.40	-	南相馬市消防団第4分団第6部詰所前
2190	南相馬市	原町区北泉地藏堂	37°	39′	09.84″	141°	00′	54.55″	3月7日	0.14	0.17	0.46	-	東北電力グリーンパーク前

No.	市町村	調査地点	(参考) 世界測地系(60進法) 緯度(北緯)			(参考) 世界測地系(60進法) 経度(東経)			調査月日	測定値(単位: $\mu\text{Sv/h}$) (測定高さ: 1m)			積雪量 (cm)	備 考
			今回	2回目 (23年 8~9月)	1回目 (23年4 月)									
2191	南相馬市	原町区泉町池	37°	39′	02.35″	141°	00′	15.74″	3月7日	0.21	0.23	0.57	-	南相馬市消防団第4分団第2部詰所前
2192	南相馬市	原町区萱浜才ノ下	37°	37′	25.69″	141°	00′	43.45″	3月7日	0.16	0.24	0.58	-	国道6号線沿い(聖下交差点付近)
2193	南相馬市	原町区雫塔場下	37°	36′	46.85″	141°	00′	14.56″	3月7日	0.26	0.32	0.57	-	国道6号線沿い(聖下交差点)
2194	南相馬市	原町区大甕梨木下	37°	36′	32.65″	141°	00′	07.36″	3月7日	0.18	0.28	-	-	南相馬市消防団原町区第3分団第5部屯所前
2195	南相馬市	鹿島区永渡尾張沢	37°	44′	35.60″	140°	56′	38.15″	3月9日	0.33	0.41	0.69	-	おわりざわこせんきょう付近
2196	南相馬市	鹿島区御山鍵取	37°	44′	08.10″	140°	55′	11.86″	3月8日	0.49	0.57	0.90	-	鍵取橋付近
2197	南相馬市	鹿島区御山願阿弥田	37°	44′	35.00″	140°	54′	54.66″	3月8日	0.50	0.62	0.99	-	長老橋バス停付近
2198	南相馬市	鹿島区北屋形浦向	37°	43′	31.41″	140°	58′	47.34″	3月6日	0.38	0.47	0.81	-	浦向地区圃場整備記念碑付近
2199	南相馬市	鹿島区南柚木八久々沢	37°	43′	46.70″	140°	57′	30.05″	3月9日	0.48	0.54	0.95	-	玉木道上付近 国道6号線沿い(東永渡第二交差点付近)
2200	南相馬市	鹿島区横手唐神	37°	43′	48.00″	140°	56′	17.46″	3月9日	0.35	0.53	-	-	唐神溜池付近
2201	南相馬市	鹿島区山下中ノ内	37°	43′	22.10″	140°	55′	33.66″	3月8日	0.46	0.53	1.0	-	中ノ内バス停付近
2202	南相馬市	鹿島区栃窪原東	37°	43′	36.60″	140°	53′	35.97″	3月7日	0.62	0.80	1.2	-	栃窪公会堂付近
2203	南相馬市	鹿島区栃窪熊ノ林	37°	43′	26.70″	140°	53′	17.17″	3月7日	0.75	0.90	-	-	桜堂付近 ふるさと林道栃窪橋原線看板付近
2204	南相馬市	鹿島区上栃窪瀬ノ沢	37°	43′	16.40″	140°	53′	20.57″	3月7日	0.78	0.89	-	-	古川橋付近
2205	南相馬市	鹿島区上栃窪宮下	37°	43′	30.20″	140°	52′	39.87″	3月7日	0.55	0.75	1.3	-	新田付近 上栃窪公会堂付近
2206	南相馬市	鹿島区上栃窪善並	37°	43′	26.30″	140°	52′	10.18″	3月7日	0.70	0.92	-	-	民有林道大柿線入口付近
2207	南相馬市	鹿島区上栃窪久保町	37°	43′	25.10″	140°	52′	41.78″	3月7日	0.70	0.91	-	-	久保橋付近
2208	南相馬市	鹿島区上栃窪石刈	37°	42′	57.04″	140°	50′	33.18″	3月7日	1.1	1.3	2.1	-	丸石ホテルの里看板前
2209	南相馬市	鹿島区上栃窪石刈	37°	43′	07.50″	140°	50′	07.39″	3月7日	1.5	1.8	-	-	観音沢橋付近
2210	南相馬市	鹿島区上栃窪石刈	37°	43′	05.30″	140°	50′	10.59″	3月7日	1.6	2.2	-	-	観音沢橋付近
2211	南相馬市	鹿島区南屋形北原	37°	42′	38.91″	140°	59′	04.25″	3月6日	0.16	0.22	0.69	-	八沢小学校体育館前道路沿い
2212	南相馬市	鹿島区横手柳町	37°	42′	44.81″	140°	57′	44.95″	3月9日	0.33	0.43	0.75	-	国道6号線沿い(横手交差点)
2213	南相馬市	鹿島区寺内鷺内	37°	42′	05.51″	140°	57′	32.45″	3月6日	0.42	0.62	0.99	-	鷺内稲荷大明神入口
2214	南相馬市	鹿島区小山田隠町	37°	42′	37.41″	140°	55′	14.06″	3月8日	0.58	0.71	1.2	-	源富開石碑付近
2215	南相馬市	鹿島区小山田隠町	37°	42′	37.21″	140°	55′	06.27″	3月8日	0.71	0.89	-	2	民有林林道落葉松線道標付近
2216	南相馬市	鹿島区小山田戸ノ内	37°	42′	29.31″	140°	55′	43.06″	3月8日	0.33	0.42	-	-	小山田公民館分館入口
2217	南相馬市	鹿島区上栃窪瀬ノ沢	37°	42′	52.70″	140°	53′	03.13″	3月7日	0.93	1.4	1.9	20	ポニー牧場付近
2218	南相馬市	鹿島区上栃窪石刈	37°	42′	54.40″	140°	50′	38.89″	3月7日	1.4	2.0	-	-	「立石大穴鍾乳洞」看板北側待避所
2219	南相馬市	鹿島区小島田仲屋敷	37°	41′	47.22″	140°	59′	02.15″	3月6日	0.19	0.20	0.53	-	薬師堂橋北端
2220	南相馬市	鹿島区小島田大原	37°	41′	02.32″	140°	58′	51.25″	3月6日	0.13	0.18	0.68	-	国道6号線沿い(川子橋北交差点丁字路)

No.	市町村	調査地点	(参考) 世界測地系(60進法) 緯度(北緯)			(参考) 世界測地系(60進法) 経度(東経)			調査月日	測定値(単位: $\mu\text{Sv/h}$) (測定高さ: 1m)			積雪量 (cm)	備 考
			今回	2回目 (23年 8~9月)	1回目 (23年4 月)									
2221	南相馬市	鹿島区寺内菖蒲駆莉場	37°	41′	36.12″	140°	56′	38.46″	3月6日	0.30	0.43	0.99	-	上寺内公会堂前
2222	南相馬市	鹿島区小池宮前	37°	41′	25.02″	140°	54′	54.47″	3月7日	0.81	1.0	-	-	県道267号線沿い(風穴湯バス停付近)
2223	南相馬市	原町区榎原竹花	37°	41′	20.71″	140°	54′	05.07″	3月7日	1.2	1.4	2.2	-	中塚バス停前
2224	南相馬市	鹿島区榎原百枚	37°	41′	29.31″	140°	53′	11.48″	3月7日	1.2	1.6	2.6	-	児頭滝橋付近
2225	南相馬市	鹿島区榎原地蔵木	37°	41′	15.41″	140°	50′	41.99″	3月8日	1.2	1.8	4.4	-	不動滝橋(南相馬側)
2226	南相馬市	鹿島区榎原	37°	41′	25.61″	140°	49′	20.18″	3月8日	1.7	3.3	4.0	-	八木沢橋(南相馬側)
2227	南相馬市	原町区金沢物見山	37°	40′	08.03″	140°	59′	05.35″	3月7日	0.26	0.38	0.69	-	国道6号線沿い(金沢交差点)
2228	南相馬市	鹿島区塩崎戸屋前	37°	40′	50.32″	140°	58′	06.16″	3月6日	0.48	0.52	0.91	-	「鹿島カントリークラブ入口」道標付近
2229	南相馬市	原町区塩崎内ノ倉	37°	40′	31.82″	140°	57′	52.56″	3月6日	0.43	0.62	-	-	県道34号線沿い
2230	南相馬市	鹿島区寺内横峯	37°	40′	59.12″	140°	56′	44.86″	3月6日	0.45	0.58	1.1	-	
2231	南相馬市	原町区深野入龍田	37°	40′	33.22″	140°	55′	57.67″	3月8日	0.72	0.93	1.5	-	原町木材工業団地入口付近
2232	南相馬市	原町区深野中川原	37°	40′	03.03″	140°	55′	55.57″	3月8日	0.69	0.94	1.4	-	大戸内橋付近
2233	南相馬市	原町区大原柳平	37°	40′	49.18″	140°	53′	36.48″	3月8日	2.0	2.5	-	-	林道大原榎原線沿い
2234	南相馬市	原町区下高平雁明	37°	39′	01.44″	140°	59′	07.13″	3月9日	0.49	0.44	0.75	-	下高平交差点
2235	南相馬市	原町区上高平中里	37°	39′	05.13″	140°	57′	38.00″	3月9日	0.39	0.45	0.82	-	新田橋付近
2236	南相馬市	原町区深野幸根房内	37°	39′	46.03″	140°	56′	09.67″	3月8日	0.85	1.1	1.9	-	
2237	南相馬市	原町区信田沢上信田	37°	39′	05.83″	140°	55′	23.97″	3月8日	1.1	1.4	-	-	南相馬市原町区消防団第5分団第3部屯所付近
2238	南相馬市	原町区大原中田	37°	39′	39.83″	140°	54′	36.78″	3月8日	1.2	1.3	2.1	-	栢ノ木橋付近
2239	南相馬市	原町区大谷中川原	37°	39′	36.23″	140°	54′	20.68″	3月8日	1.7	2.1	-	-	中川原橋付近
2240	南相馬市	原町区大谷砂利	37°	39′	02.63″	140°	54′	13.17″	3月8日	1.8	2.4	3.8	-	
2241	南相馬市	原町区大原宮下	37°	39′	55.92″	140°	53′	35.38″	3月8日	1.9	2.6	4.1	-	綿津見神社入口前
2242	南相馬市	原町区大谷山王林	37°	39′	14.23″	140°	53′	39.08″	3月8日	2.3	3.3	4.9	10	
2243	南相馬市	原町区高見町2丁目	37°	38′	09.34″	140°	59′	02.91″	3月9日	0.40	0.47	0.67	-	市立病院交差点
2244	南相馬市	原町区上高平西谷地	37°	38′	55.83″	140°	58′	17.35″	3月9日	0.33	0.40	0.74	-	南相馬市消防団原町区団第4分団第4部前
2245	南相馬市	原町区旭町2丁目	37°	38′	15.54″	140°	58′	16.26″	3月9日	0.33	0.44	0.87	-	原ノ町駅付近
2246	南相馬市	原町区北町	37°	38′	50.23″	140°	57′	06.47″	3月8日	0.57	0.72	1.3	-	
2247	南相馬市	原町区本町2丁目	37°	38′	30.14″	140°	57′	26.66″	3月8日	0.26	0.34	0.69	-	南相馬市役所
2248	南相馬市	原町区石神坂下	37°	38′	34.93″	140°	56′	11.17″	3月8日	0.58	0.80	1.5	-	石神生涯学習センター入口付近
2249	南相馬市	原町区大木戸金場	37°	38′	07.34″	140°	56′	24.47″	3月8日	0.73	1.1	1.9	-	県道62号線沿い(原町高校北西側交差点付近)
2250	南相馬市	原町区牛来西谷地	37°	37′	21.95″	140°	58′	32.66″	3月9日	0.37	0.66	1.0	-	県道264号線・県道120号線交差点

No.	市町村	調査地点	(参考) 世界測地系(60進法) 緯度(北緯)			(参考) 世界測地系(60進法) 経度(東経)			調査月日	測定値(単位: $\mu\text{Sv/h}$) (測定高さ: 1m)			積雪量 (cm)	備 考
			今回	2回目 (23年 8~9月)	1回目 (23年4 月)									
2251	南相馬市	原町区押釜戸島土	37°	37′	58.44″	140°	55′	21.68″	3月8日	0.69	0.99	2.1	-	県道62号線沿い(常磐自動車道立体交差橋げた付近)
2252	南相馬市	原町区高倉北屋敷	37°	37′	54.14″	140°	54′	07.48″	3月8日	1.5	2.2	4.1	-	県道62号線沿い(孫四郎橋付近)
2253	南相馬市	原町区高倉東国見	37°	37′	36.14″	140°	53′	33.89″	3月8日	3.1	3.6	-	-	尻掛付近 高ノ倉ダム公園看板付近
2254	南相馬市	原町区高倉東国見	37°	37′	33.64″	140°	53′	11.89″	3月8日	3.0	4.9	6.8	-	県道62号線沿い(かわうちだいらばし付近)
2255	南相馬市	原町区高倉七曲	37°	37′	39.14″	140°	52′	39.09″	3月8日	3.4	4.5	-	-	山神大橋付近
2256	南相馬市	原町区高金井神	37°	36′	16.85″	140°	59′	30.46″	3月8日	0.34	0.37	0.56	-	磐城太田駅
2257	南相馬市	原町区上太田坂下	37°	36′	23.95″	140°	56′	52.97″	3月8日	0.76	1.0	2.0	-	県道264号線沿い
2258	南相馬市	原町区馬場中内	37°	36′	30.75″	140°	55′	37.38″	3月8日	0.66	1.4	2.4	-	馬場公会堂入口付近
2259	南相馬市	原町区矢川原堂ノ前	37°	35′	59.15″	140°	56′	50.87″	3月8日	0.70	1.1	1.8	-	矢川原公会堂前
2260	南相馬市	原町区片倉畦原	37°	35′	40.25″	140°	55′	50.68″	3月8日	1.2	1.6	2.7	-	南相馬市馬事公苑入口付近
2261	南相馬市	原町区片倉八重米坂	37°	35′	30.85″	140°	54′	23.59″	3月8日	2.9	3.6	-	-	南相馬フライングクラブ片倉飛行場看板付近
2262	南相馬市	原町区片倉片倉	37°	35′	20.85″	140°	54′	43.39″	3月8日	1.2	1.6	-	-	中ノ木戸付近
2263	南相馬市	原町区高倉	37°	35′	39.15″	140°	53′	41.69″	3月8日	2.8	3.7	6.1	-	赤根トンネル赤根大橋側
2264	広野町	下北迫二ツ沼	37°	14′	14.70″	141°	00′	23.26″	3月6日	0.63	0.94	2.5	-	広野火力発電所入口付近
2265	広野町	下北迫北釜	37°	13′	00.60″	141°	00′	22.72″	3月6日	0.37	0.41	1.2	-	
2266	広野町	上北迫岩沢	37°	14′	07.79″	140°	59′	07.62″	3月6日	0.49	0.39	1.4	-	広野IC管理事務所駐車場
2267	広野町	上北迫	37°	14′	22.69″	140°	58′	35.63″	2月27日	0.73	0.91	1.9	-	太田農神社付近
2268	広野町	上浅見川	37°	14′	02.49″	140°	55′	34.46″	3月6日	0.34	0.54	-	5	電柱箒平線281東24共架
2269	広野町	上浅見川向	37°	14′	31.39″	140°	54′	14.95″	3月6日	0.58	0.92	-	-	箒平橋北側
2270	広野町	上浅見川下箒平	37°	14′	10.69″	140°	54′	41.75″	3月6日	0.48	0.67	-	-	上浅見川付近
2271	広野町	上浅見川小松	37°	13′	12.20″	140°	58′	17.33″	3月6日	0.41	0.49	1.2	-	小松地区集会所前
2272	広野町	上浅見川	37°	13′	25.60″	140°	56′	18.94″	3月6日	0.41	0.61	-	-	五社山橋付近
2273	広野町	上浅見川	37°	13′	11.50″	140°	56′	31.54″	3月6日	0.41	0.52	1.0	-	県道249号線沿い、砂防指定地の看板前
2274	広野町	上浅見川平鈴	37°	13′	59.99″	140°	55′	06.74″	3月6日	0.41	0.67	-	-	箒平橋北側
2275	広野町	下北迫苗代替	37°	12′	51.90″	140°	59′	39.02″	3月6日	0.29	0.39	1.0	-	広野町役場玄関入口付近
2276	広野町	折木大平	37°	12′	12.51″	140°	59′	34.03″	3月6日	0.34	0.42	1.4	-	国道6号線・県道246号線交差点付近
2277	広野町	折木南沢	37°	11′	58.11″	140°	57′	08.34″	3月6日	0.36	0.40	1.1	-	広野町かやん平増圧ポンプ場前
2278	広野町	折木南沢	37°	11′	53.81″	140°	57′	30.74″	2月28日	0.49	0.57	1.5	-	南沢地区集会所付近
2279	川内村	上川内大平	37°	23′	46.22″	140°	44′	16.27″	3月8日	0.60	0.86	-	5	大平付近 NTT高田島4電柱49右39
2280	川内村	上川内十八窪	37°	23′	00.22″	140°	44′	53.47″	3月8日	0.37	0.47	0.84	-	十八窪付近

No.	市町村	調査地点	(参考) 世界測地系(60進法) 緯度(北緯)			(参考) 世界測地系(60進法) 経度(東経)			調査月日	測定値(単位: $\mu\text{Sv/h}$) (測定高さ: 1m)			積雪量 (cm)	備 考
			今回	2回目 (23年 8~9月)	1回目 (23年4 月)									
2281	川内村	上川内後谷地	37°	23′	12.22″	140°	43′	49.68″	3月8日	0.46	0.53	-	-	後谷地付近 川内興産榊大平さいくつ場入口看板付近
2282	川内村	上川内	37°	23′	03.32″	140°	42′	33.78″	3月8日	0.97	2.1	-	-	川内高原看板付近
2283	川内村	上川内	37°	22′	29.83″	140°	48′	07.26″	3月9日	0.51	0.61	-	8	鷹ノ巣付近 あぶくまロマチック街道碑付近
2284	川内村	上川内下原	37°	22′	28.53″	140°	45′	23.57″	3月8日	0.43	0.52	0.67	-	
2285	川内村	上川内小猿合	37°	22′	08.63″	140°	44′	04.49″	3月8日	0.60	0.85	-	-	高見曾根付近
2286	川内村	上川内古町	37°	21′	28.15″	140°	48′	38.26″	3月8日	0.27	0.42	0.52	-	原付近
2287	川内村	上川内三合田	37°	21′	03.04″	140°	47′	55.56″	3月8日	0.31	0.35	-	-	長福寺門付近
2288	川内村	上川内長網	37°	21′	41.53″	140°	46′	10.97″	3月8日	0.29	0.45	0.61	-	
2289	川内村	上川内水渡	37°	21′	02.04″	140°	46′	58.47″	3月8日	0.28	0.40	0.53	-	
2290	川内村	上川内川上	37°	21′	52.23″	140°	44′	14.98″	3月8日	0.52	0.73	-	30	高塚高原5km看板付近
2291	川内村	上川内早渡	37°	20′	17.64″	140°	48′	36.26″	3月8日	0.25	0.31	0.37	-	川内村役場入口付近
2292	川内村	上川内中合	37°	20′	51.64″	140°	47′	36.56″	3月8日	0.25	0.43	-	-	観光農園のぞみ看板付近
2293	川内村	下川内手古岡	37°	19′	01.35″	140°	50′	05.26″	3月8日	0.35	0.47	-	-	石崎付近 第6区集会所入口付近
2294	川内村	下川内宮渡	37°	19′	51.05″	140°	48′	59.16″	3月8日	0.27	0.36	0.44	-	川内中学校入口付近
2295	川内村	上川内	37°	19′	23.45″	140°	47′	07.47″	3月9日	0.27	0.32	-	-	大根森付近 上川内橋東側
2296	川内村	上川内	37°	19′	22.75″	140°	47′	01.47″	3月9日	0.33	0.38	0.52	-	大根森付近
2297	川内村	上川内	37°	19′	44.95″	140°	46′	16.87″	3月9日	0.20	0.31	-	-	子安川林道万太郎橋付近
2298	川内村	下川内	37°	18′	48.06″	140°	50′	01.66″	3月9日	0.39	0.62	0.80	-	大柳付近 県道399号線・県道250号線交差点付近
2299	川内村	下川内	37°	18′	17.96″	140°	50′	46.35″	3月9日	0.77	1.1	1.4	-	小田代付近 県道250号線沿い
2300	川内村	上川内	37°	18′	18.45″	140°	45′	57.88″	3月9日	0.32	0.39	-	-	木ノ葉橋付近 県道36号線沿い
2301	川内村	下川内	37°	17′	48.16″	140°	51′	23.75″	3月9日	0.65	1.0	1.3	-	県道250号線沿い
2302	川内村	下川内	37°	17′	14.87″	140°	50′	25.16″	3月9日	0.71	0.93	1.0	-	国道399号線沿いの交差点
2303	川内村	下川内	37°	17′	33.36″	140°	49′	16.36″	3月9日	0.83	1.4	-	-	手古岡付近 国道399号線沿い
2304	川内村	下川内	37°	17′	03.97″	140°	49′	34.46″	3月9日	1.1	1.6	-	-	手古岡橋南側
2305	川内村	上川内	37°	17′	32.86″	140°	44′	40.99″	3月2日	0.30	0.49	0.93	20	県道36号線沿い
2306	川内村	下川内手古岡	37°	16′	51.27″	140°	50′	24.36″	3月9日	0.53	0.60	-	-	国道399号線沿い(手古岡トンネル西側)
2307	川内村	下川内手古岡	37°	16′	17.57″	140°	50′	12.36″	3月9日	0.68	0.83	1.3	-	県道399号線沿い(遠山橋付近)
2308	川内村	下川内三ツ石	37°	16′	31.47″	140°	48′	15.27″	3月9日	2.5	3.5	-	-	三ツ石付近 勝追橋北側
2309	川内村	下川内マリ山	37°	15′	44.18″	140°	50′	11.06″	3月9日	0.48	0.79	-	20	マリ山付近
2310	川内村	下川内	37°	15′	42.08″	140°	50′	13.36″	3月9日	0.55	0.84	-	10	国道399号線沿い(いわき市手前)

No.	市町村	調査地点	(参考) 世界測地系(60進法) 緯度(北緯)			(参考) 世界測地系(60進法) 経度(東経)			調査月日	測定値(単位: $\mu\text{Sv/h}$) (測定高さ: 1m)			積雪量 (cm)	備 考
			今回	2回目 (23年 8~9月)	1回目 (23年4 月)									
2311	新地町	埴木崎木崎	37°	53′	51.43″	140°	54′	06.84″	3月2日	0.20	0.32	-	-	
2312	新地町	埴木崎木崎	37°	53′	41.24″	140°	54′	14.14″	3月2日	0.22	0.33	-	-	
2313	新地町	埴木崎台前	37°	53′	02.94″	140°	54′	51.34″	3月2日	0.18	0.22	0.42	-	国道6号線・県道103号線交差点
2314	新地町	福田中里	37°	53′	23.94″	140°	53′	36.24″	3月2日	0.21	0.31	0.42	-	福田小学校正門前
2315	新地町	福田新堀	37°	53′	26.44″	140°	52′	47.35″	3月2日	0.27	0.31	0.44	-	澤口公会堂付近交差点
2316	新地町	大戸浜前田下	37°	52′	13.15″	140°	56′	07.03″	3月2日	0.09	0.11	-	-	県道38号線沿い
2317	新地町	谷地小屋舩形	37°	52′	54.14″	140°	55′	34.23″	3月2日	0.11	0.16	-	-	
2318	新地町	小川清水小路	37°	52′	08.85″	140°	55′	09.44″	3月2日	0.19	0.24	0.41	-	鍛冶前付近 小川交差点
2319	新地町	谷地小屋南狼沢	37°	52′	23.54″	140°	53′	07.05″	3月2日	0.22	0.29	-	-	新地町上水道第二配水場入口付近
2320	新地町	福田一ツ滝	37°	52′	59.74″	140°	51′	24.95″	3月2日	0.31	0.42	-	2	県道103号線沿い(福田峠県境)
2321	新地町	真弓原畑	37°	52′	31.84″	140°	51′	57.95″	3月2日	0.24	0.33	-	3	名水真弓清水付近
2322	新地町	杉目田中	37°	51′	50.35″	140°	53′	44.35″	3月2日	0.27	0.36	0.76	-	
2323	新地町	杉目飯樋	37°	51′	25.95″	140°	52′	50.55″	3月2日	0.19	0.32	0.55	-	福島県材木育種新地園場入口前
2324	新地町	駒ヶ嶺大沢北	37°	51′	05.35″	140°	51′	11.76″	3月2日	0.30	0.45	-	-	113号線沿い(宮城県境付近)
2325	新地町	駒ヶ嶺今神	37°	50′	40.86″	140°	56′	54.03″	3月2日	0.17	0.22	0.29	-	新地発電所わくわくランド前
2326	新地町	駒ヶ嶺東善寺下	37°	50′	50.66″	140°	55′	13.64″	3月2日	0.26	0.23	0.48	-	町尻付近 駒ヶ嶺郵便局付近交差点
2327	新地町	駒ヶ嶺原田	37°	50′	36.35″	140°	53′	32.55″	3月2日	0.25	0.31	0.51	-	新地官谷簡易郵便局付近交差点
2328	いわき市	川前町小白井下岐	37°	18′	54.41″	140°	42′	24.49″	3月2日	0.33	0.46	0.64	2	県道36号線沿い
2329	いわき市	川前町小白井大小屋	37°	18′	14.35″	140°	42′	39.29″	3月2日	0.18	0.24	0.48	2	県道36号線沿い
2330	いわき市	川前町下桶売	37°	17′	25.46″	140°	45′	30.48″	3月2日	0.24	0.45	0.84	1	県道287号線沿い
2331	いわき市	川前町小白井芋島	37°	17′	36.86″	140°	44′	19.19″	3月2日	0.31	0.43	-	1	
2332	いわき市	川前町小白井芋島	37°	17′	35.26″	140°	43′	37.89″	3月2日	0.39	0.49	-	10	鬼ヶ城上橋付近
2333	いわき市	川前町小白井精才	37°	17′	11.16″	140°	43′	08.10″	3月6日	0.29	0.41	-	-	東京電力付近
2334	いわき市	川前町小白井将監小屋	37°	17′	53.95″	140°	42′	27.80″	3月6日	0.24	0.31	-	-	小白井小中学校入口
2335	いわき市	川前町小白井精才	37°	17′	50.55″	140°	42′	35.80″	3月6日	0.21	0.29	-	-	いわき吉田牧場付近
2336	いわき市	川前町小白井芋島	37°	17′	41.45″	140°	42′	48.20″	3月2日	0.31	0.39	0.56	2	県道36号線沿い
2337	いわき市	川前町小白井将監小屋	37°	17′	48.65″	140°	41′	39.70″	3月6日	0.48	0.62	-	-	県道145号線沿い(いわき-田村境)
2338	いわき市	川前町下桶売荻	37°	16′	26.37″	140°	47′	05.18″	3月2日	1.8	2.6	-	1	
2339	いわき市	川前町下桶売荻	37°	16′	44.06″	140°	45′	47.48″	3月2日	0.53	0.88	1.6	0.5	県道287号線沿い
2340	いわき市	川前町上桶売小久田	37°	16′	01.67″	140°	43′	29.30″	3月6日	0.21	0.27	-	-	県道359号線沿い(鬼ヶ城案内看板前)

No.	市町村	調査地点	(参考) 世界測地系(60進法) 緯度(北緯)			(参考) 世界測地系(60進法) 経度(東経)			調査月日	測定値(単位: $\mu\text{Sv/h}$) (測定高さ: 1m)			積雪量 (cm)	備 考
			今回	2回目 (23年 8~9月)	1回目 (23年4 月)									
2341	いわき市	川前町上桶売小久田	37°	16′	21.66″	140°	42′	25.80″	3月5日	0.21	0.24	-	1	
2342	いわき市	小川町上小川下戸渡	37°	15′	23.68″	140°	50′	48.19″	2月28日	0.57	0.65	1.1	-	国道399号線沿い
2343	いわき市	川前町下桶売志田名	37°	15′	25.47″	140°	47′	24.38″	3月2日	0.99	1.8	-	2	
2344	いわき市	川前町上桶売小久田	37°	15′	57.47″	140°	43′	28.80″	3月6日	0.21	0.28	0.49	-	県道359号線沿い(いわき市消防団第6支団第6分団第三班ポンプ小屋付近)
2345	いわき市	川前町上桶売小久田	37°	15′	53.47″	140°	43′	29.10″	3月6日	0.22	0.28	-	-	馬頭観音付近
2346	いわき市	川前町上桶売畝分田	37°	15′	23.27″	140°	43′	12.10″	3月6日	0.27	0.33	-	-	
2347	いわき市	川前町上桶売五斗巻	37°	15′	09.07″	140°	43′	04.40″	2月27日	0.24	0.28	0.63	-	
2348	いわき市	川前町上桶売岩ノ作	37°	15′	40.07″	140°	42′	38.60″	2月27日	0.20	0.25	-	-	古峯神社石碑前
2349	いわき市	川前町上桶売中里	37°	15′	17.57″	140°	42′	39.20″	2月27日	0.15	0.17	-	-	上桶売
2350	いわき市	川前町上桶売上沢尻	37°	15′	35.47″	140°	41′	27.11″	2月27日	0.12	0.17	0.34	-	
2351	いわき市	川前町上桶売下沢尻	37°	15′	22.47″	140°	41′	22.41″	2月27日	0.16	0.17	-	-	上桶売
2352	いわき市	小川町上小川中戸渡	37°	14′	23.08″	140°	50′	45.06″	2月28日	0.66	1.0	1.3	-	
2353	いわき市	川前町川前外門①	37°	14′	14.38″	140°	47′	18.68″	3月2日	0.40	0.68	-	10	
2354	いわき市	川前町下桶売高部	37°	14′	56.28″	140°	45′	41.29″	3月2日	0.62	1.1	1.7	-	県道287号線沿い(葵橋付近)
2355	いわき市	川前町下桶売上高部	37°	14′	07.38″	140°	45′	50.59″	3月6日	0.40	0.56	-	-	
2356	いわき市	川前町下桶売芹ヶ作	37°	13′	59.88″	140°	44′	01.50″	3月6日	0.43	0.50	-	-	
2357	いわき市	川前町下桶売矢田谷地	37°	14′	59.07″	140°	43′	20.00″	2月27日	0.31	0.45	-	2	県道359号線沿い(JAいわき川前支店入口)
2358	いわき市	川前町下桶売久保田	37°	14′	42.27″	140°	43′	32.90″	3月6日	0.33	0.34	-	-	桶売小中学校入口
2359	いわき市	川前町下桶売西向	37°	14′	11.88″	140°	42′	31.21″	3月5日	0.27	0.31	0.54	-	
2360	いわき市	川前町川前山下谷	37°	14′	01.88″	140°	41′	20.21″	2月27日	0.18	0.25	-	10	県道41号線沿い
2361	いわき市	川前町川前山下谷	37°	14′	01.68″	140°	41′	51.11″	2月27日	0.17	0.21	0.41	-	山下集会所前
2362	いわき市	川前町川前外門②	37°	13′	10.79″	140°	47′	20.99″	3月2日	0.25	0.31	-	-	
2363	いわき市	川前町下桶売高部	37°	13′	49.58″	140°	45′	48.69″	3月5日	0.31	0.38	0.69	1	高部集会所入口付近
2364	いわき市	川前町川前宇根尻	37°	13′	16.79″	140°	44′	40.60″	3月6日	0.29	0.40	-	-	
2365	いわき市	三和町下三坂北山	37°	13′	54.18″	140°	40′	49.52″	2月22日	0.25	0.25	-	-	市町村境(いわき一小野境)
2366	いわき市	三和町下三坂後沢	37°	13′	09.38″	140°	39′	26.52″	2月22日	0.22	0.28	-	-	林道道ノ上後沢線終点
2367	いわき市	小川町上小川十文字	37°	12′	46.90″	140°	51′	09.87″	2月28日	0.45	0.72	1.6	-	
2368	いわき市	小川町上小川	37°	12′	05.40″	140°	51′	09.17″	2月28日	1.1	1.4	2.8	-	国道399号線沿い
2369	いわき市	川前町川前們立	37°	12′	49.19″	140°	45′	25.50″	3月6日	0.19	0.20	0.42	-	県道287号線沿い
2370	いわき市	川前町川前中ノ萱	37°	12′	17.59″	140°	45′	12.00″	2月27日	0.13	0.16	-	-	川前小中学校入口

No.	市町村	調査地点	(参考) 世界測地系(60進法) 緯度(北緯)			(参考) 世界測地系(60進法) 経度(東経)			調査月日	測定値(単位: $\mu\text{Sv/h}$) (測定高さ: 1m)			積雪量 (cm)	備 考
			今回	2回目 (23年 8~9月)	1回目 (23年4 月)									
2371	いわき市	川前町川前鍛冶淵	37°	12′	33.59″	140°	44′	27.90″	2月27日	0.19	0.22	0.39	-	
2372	いわき市	川前町川前五林	37°	12′	28.59″	140°	44′	55.80″	3月6日	0.15	0.17	-	-	
2373	いわき市	川前町川前中ノ萱	37°	12′	22.19″	140°	44′	59.20″	2月27日	0.12	0.15	0.24	-	川前駅前
2374	いわき市	川前町川前宇根尻	37°	12′	59.59″	140°	43′	29.40″	2月27日	0.21	0.29	0.55	-	県道41号線沿い(砂押踏切前)
2375	いわき市	三和町差塩堀添	37°	12′	01.99″	140°	43′	16.31″	2月24日	0.18	0.25	-	-	県道358号線沿い
2376	いわき市	三和町下三坂家ノ前	37°	12′	36.99″	140°	41′	21.12″	2月22日	0.23	0.26	0.55	-	家ノ前バス停前
2377	いわき市	三和町下三坂原	37°	12′	04.29″	140°	41′	55.52″	2月24日	0.37	0.46	0.81	-	
2378	いわき市	三和町下三坂立町	37°	12′	30.39″	140°	40′	25.62″	2月22日	0.27	0.34	0.59	-	下三坂体育館前
2379	いわき市	三和町下三坂立町	37°	12′	20.29″	140°	40′	46.32″	2月22日	0.23	0.25	0.43	-	
2380	いわき市	三和町下三坂仲居	37°	12′	15.79″	140°	39′	07.73″	2月22日	0.23	0.26	0.47	-	仲居バス停前
2381	いわき市	三和町中三坂戸沢	37°	12′	34.98″	140°	37′	34.14″	2月22日	0.16	0.17	-	-	
2382	いわき市	三和町中三坂石崎	37°	12′	03.29″	140°	37′	40.04″	2月22日	0.22	0.29	-	-	国道349号線沿い
2383	いわき市	三和町上三坂立町	37°	12′	14.48″	140°	36′	37.64″	2月21日	0.18	0.20	-	-	いわき市境
2384	いわき市	三和町上三坂立町	37°	12′	12.68″	140°	36′	37.74″	2月21日	0.18	0.21	-	-	国道49号線沿い
2385	いわき市	大久町大久滝ノ尻	37°	11′	17.61″	140°	56′	46.84″	2月27日	0.46	0.54	1.4	-	
2386	いわき市	小川町上小川川上	37°	11′	24.80″	140°	48′	01.89″	3月2日	0.16	0.19	-	-	牛小川踏切付近
2387	いわき市	小川町上小川櫛平	37°	11′	23.80″	140°	48′	36.08″	3月2日	0.19	0.22	0.42	-	県道41号線沿い
2388	いわき市	川前町川前①	37°	11′	36.60″	140°	47′	14.09″	3月6日	0.25	0.27	0.51	-	県道41号線沿い
2389	いわき市	小川町上小川牛小川	37°	11′	31.80″	140°	47′	50.79″	3月2日	0.24	0.27	-	-	
2390	いわき市	川前町川前竹島	37°	11′	59.90″	140°	46′	11.19″	3月6日	0.18	0.19	-	-	県道41号線沿いパーキング
2391	いわき市	川前町川前②	37°	11′	57.20″	140°	46′	37.89″	3月6日	0.19	0.22	0.36	-	県道41号線沿い
2392	いわき市	三和町差塩堀添	37°	11′	48.49″	140°	43′	13.01″	2月24日	0.21	0.22	0.39	-	差塩湿原入口
2393	いわき市	三和町差塩道添	37°	11′	00.50″	140°	43′	02.41″	2月24日	0.18	0.22	0.35	-	いわき市立差塩小中学校入口
2394	いわき市	三和町中三坂羽生	37°	11′	33.19″	140°	38′	00.04″	2月22日	0.15	0.18	-	-	三坂交差点
2395	いわき市	三和町中三坂田ノ入	37°	11′	24.39″	140°	38′	34.03″	2月22日	0.17	0.18	-	-	
2396	いわき市	三和町中三坂大根田	37°	11′	34.99″	140°	37′	54.24″	2月22日	0.14	0.20	0.32	-	浄願寺入口
2397	いわき市	三和町上三坂児ノ内	37°	11′	04.89″	140°	37′	15.84″	2月21日	0.15	0.19	0.36	-	上三坂バス停前
2398	いわき市	久之浜町末続町田	37°	10′	30.42″	140°	59′	41.93″	2月27日	0.40	0.48	0.88	-	
2399	いわき市	大久町大久板木沢	37°	09′	58.12″	140°	56′	15.05″	2月27日	0.40	0.43	-	-	
2400	いわき市	大久町大久矢ノ目沢	37°	10′	37.92″	140°	57′	12.64″	2月27日	0.29	0.39	0.91	-	久之浜第二小学校入口付近

No.	市町村	調査地点	(参考) 世界測地系(60進法) 緯度(北緯)			(参考) 世界測地系(60進法) 経度(東経)			調査月日	測定値(単位: $\mu\text{Sv/h}$) (測定高さ: 1m)			積雪量 (cm)	備 考
			今回	2回目 (23年 8~9月)	1回目 (23年4 月)									
2401	いわき市	大久町大久柴崎	37°	10′	01.22″	140°	58′	00.54″	2月27日	0.30	0.32	0.77	-	海竜の里センター海竜橋入口付近
2402	いわき市	小川町上小川猪小屋	37°	10′	49.41″	140°	51′	32.87″	2月28日	0.20	0.25	0.43	-	茱萸平1号橋付近
2403	いわき市	小川町上小川横川	37°	10′	06.21″	140°	51′	01.58″	2月28日	0.16	0.16	0.30	-	
2404	いわき市	小川町上小川江田	37°	10′	46.61″	140°	49′	32.28″	3月2日	0.18	0.19	0.30	-	江田駅
2405	いわき市	三和町差塩君石	37°	10′	02.60″	140°	42′	33.92″	2月24日	0.23	0.25	0.43	-	
2406	いわき市	三和町中三坂湯ノ向	37°	10′	31.00″	140°	39′	01.33″	2月22日	0.17	0.26	0.39	-	梅田入口バス停
2407	いわき市	三和町上市萱長沢峠①	37°	10′	12.80″	140°	39′	17.43″	2月22日	0.23	0.28	-	-	
2408	いわき市	三和町中三坂藪窪	37°	10′	58.19″	140°	38′	53.03″	2月22日	0.20	0.22	-	-	国道49号線沿い
2409	いわき市	三和町上三坂綱木	37°	10′	29.60″	140°	38′	13.64″	2月21日	0.17	0.22	0.38	-	いわき市消防団第6支団第3分団第3班消防署庫前
2410	いわき市	三和町上市萱長沢峠②	37°	10′	03.70″	140°	38′	51.94″	2月21日	0.19	0.24	-	-	
2411	いわき市	三和町上三坂	37°	10′	37.39″	140°	36′	19.45″	2月21日	0.24	0.30	-	-	国道349号線沿い
2412	いわき市	久之浜町金ヶ沢小浜	37°	09′	40.72″	140°	59′	41.53″	2月27日	0.63	0.68	1.3	-	金沢第一トンネル南出口付近交差点
2413	いわき市	久之浜町金ヶ沢腰目作	37°	09′	23.23″	140°	59′	44.63″	2月27日	0.48	0.44	1.0	-	国道6号線明不作交差点付近
2414	いわき市	大久町大久岩ヶ作	37°	10′	54.01″	140°	57′	55.14″	2月27日	0.36	0.38	-	-	
2415	いわき市	四倉町玉山菖蒲平①	37°	09′	45.92″	140°	55′	05.06″	2月22日	0.21	0.25	0.68	-	
2416	いわき市	小川町塩田江田	37°	09′	47.91″	140°	49′	39.58″	3月2日	0.15	0.17	-	-	県道41号線沿い(発電所付近)
2417	いわき市	小川町塩田尾ノ内	37°	09′	01.42″	140°	49′	55.28″	3月2日	0.15	0.17	0.31	-	県道41号線沿い(夏井川第3発電所入口)
2418	いわき市	三和町上永井高戸	37°	09′	25.61″	140°	44′	33.91″	2月24日	0.17	0.19	0.23	-	永井坂バス停付近
2419	いわき市	三和町上市萱長沢	37°	09′	39.01″	140°	39′	27.03″	2月22日	0.17	0.23	0.33	-	長沢バス停付近
2420	いわき市	三和町上市萱長沢	37°	09′	33.80″	140°	39′	27.23″	2月21日	0.17	0.21	-	-	地藏橋付近
2421	いわき市	三和町上三坂坂水	37°	09′	51.00″	140°	37′	14.24″	2月21日	0.16	0.23	-	10	駐車場
2422	いわき市	三和町上三坂	37°	09′	39.80″	140°	37′	49.14″	2月21日	0.22	0.27	0.43	-	水田付近 塩見山林道起点前
2423	いわき市	久之浜町久之浜北荒蒔	37°	08′	32.13″	140°	59′	46.34″	2月27日	0.23	0.32	0.61	-	久ノ浜駅
2424	いわき市	大久町小山田岸田	37°	08′	09.63″	140°	58′	16.64″	2月27日	0.35	0.44	0.79	-	小山田多目的集会所付近
2425	いわき市	四倉町白岩棚原	37°	08′	15.67″	140°	57′	00.65″	2月27日	0.36	0.43	1.1	-	県道35号線沿い
2426	いわき市	四倉町玉山菖蒲平②	37°	08′	42.17″	140°	55′	28.94″	2月22日	0.20	0.22	0.74	-	
2427	いわき市	小川町柴原谷下	37°	08′	39.72″	140°	53′	09.97″	2月28日	0.16	0.20	0.39	-	上岡トンネル前
2428	いわき市	四倉町上岡横屋	37°	08′	17.83″	140°	53′	48.07″	2月22日	0.22	0.21	0.45	-	
2429	いわき市	小川町上小川松塚	37°	08′	52.72″	140°	51′	27.88″	2月28日	0.15	0.19	0.31	-	国道399号線・いわき広域農道63号線交差点
2430	いわき市	小川町塩田平石	37°	08′	22.72″	140°	50′	30.58″	2月27日	0.18	0.17	0.28	-	

No.	市町村	調査地点	(参考) 世界測地系(60進法) 緯度(北緯)			(参考) 世界測地系(60進法) 経度(東経)			調査月日	測定値(単位: $\mu\text{Sv/h}$) (測定高さ: 1m)			積雪量 (cm)	備 考
			今回	2回目 (23年 8~9月)	1回目 (23年4 月)									
2431	いわき市	三和町下永井銅屋場	37°	08′	31.22″	140°	48′	31.69″	2月24日	0.14	0.15	0.27	-	県道135号線沿い
2432	いわき市	三和町下永井軽井沢	37°	08′	40.72″	140°	47′	16.80″	2月24日	0.14	0.14	0.24	-	県道135号線沿い
2433	いわき市	三和町上永井宿下	37°	08′	58.91″	140°	45′	24.11″	2月24日	0.13	0.15	0.21	-	宿下バス停付近
2434	いわき市	三和町下永井横山	37°	08′	21.12″	140°	45′	53.11″	2月24日	0.13	0.14	0.19	-	下永井公民館入口付近
2435	いわき市	三和町下市萱	37°	08′	44.81″	140°	43′	11.12″	2月24日	0.16	0.21	0.27	5	新しいわき開閉所分岐点付近
2436	いわき市	三和町下市萱遅川	37°	08′	14.21″	140°	42′	10.81″	2月21日	0.19	0.20	-	-	遅川バス停
2437	いわき市	三和町下市萱竹ノ下	37°	08′	31.51″	140°	41′	04.73″	2月21日	0.14	0.17	0.24	-	いわき市内郷消防署三和分遣所前
2438	いわき市	三和町下市萱根古屋	37°	08′	16.91″	140°	41′	45.33″	2月22日	0.17	0.16	0.30	-	根古屋バス停待合所前
2439	いわき市	三和町下市萱楚部穴	37°	08′	40.61″	140°	40′	46.73″	2月22日	0.15	0.17	-	-	楚部穴バス停
2440	いわき市	三和町上市萱諏訪	37°	08′	55.51″	140°	39′	55.53″	2月22日	0.20	0.23	-	-	
2441	いわき市	久之浜町田之網我呂	37°	07′	17.02″	140°	59′	02.59″	2月27日	0.43	0.53	-	-	いわき海浜自然の家付近
2442	いわき市	四倉町栗木作	37°	07′	07.30″	140°	59′	06.51″	2月22日	0.29	0.34	1.1	-	四倉市民運動場入口付近
2443	いわき市	四倉町芳ノ沢	37°	07′	28.74″	140°	57′	53.65″	2月22日	0.30	0.44	-	-	林道白岩線終点
2444	いわき市	四倉町中島反町	37°	07′	01.54″	140°	56′	59.75″	2月22日	0.18	0.21	0.47	-	いわき市消防団第7支団第3分団第9班ポンプ小屋前
2445	いわき市	四倉町玉山炭釜	37°	07′	45.83″	140°	55′	53.16″	2月22日	0.31	0.28	0.68	-	
2446	いわき市	四倉町駒込大明神	37°	07′	09.53″	140°	54′	04.67″	2月22日	0.16	0.18	0.47	-	駒込生活改善センター前交差点
2447	いわき市	四倉町下柳生宮下	37°	07′	01.34″	140°	54′	41.67″	2月27日	0.22	0.24	-	-	四倉PA
2448	いわき市	小川町関場宿	37°	07′	07.03″	140°	52′	15.88″	2月28日	0.13	0.15	0.27	-	国道399号線沿い
2449	いわき市	小川町高萩小路尻	37°	07′	36.63″	140°	51′	43.68″	2月28日	0.11	0.15	0.23	-	小川郷駅前
2450	いわき市	小川町高萩家ノ前	37°	07′	36.13″	140°	51′	13.68″	2月24日	0.12	0.13	-	-	小玉ダム入口
2451	いわき市	小川町高萩下夕道	37°	07′	30.13″	140°	49′	39.99″	2月24日	0.16	0.17	-	-	
2452	いわき市	三和町下永井仲根	37°	07′	45.02″	140°	48′	24.59″	2月24日	0.16	0.16	-	-	
2453	いわき市	三和町渡戸宿頭①	37°	07′	22.12″	140°	44′	13.02″	2月21日	0.15	0.18	-	-	渡戸宿頭バス停
2454	いわき市	三和町渡戸宿頭②	37°	07′	14.42″	140°	44′	29.02″	2月22日	0.14	0.16	0.21	-	渡戸宿バス停前
2455	いわき市	三和町中寺関所	37°	07′	53.07″	140°	43′	00.17″	2月22日	0.13	0.16	0.22	-	中寺バス停前
2456	いわき市	三和町渡戸峠平	37°	07′	32.82″	140°	43′	48.12″	2月21日	0.13	0.15	-	-	楢木峠平バス停
2457	いわき市	三和町下市萱新田	37°	07′	08.82″	140°	39′	07.04″	2月21日	0.19	0.25	0.39	-	沢渡小学校新田分校入口
2458	いわき市	四倉町西4丁目	37°	06′	35.84″	140°	59′	22.34″	2月22日	0.16	0.18	0.35	-	いわき市四倉支所
2459	いわき市	四倉町田戸	37°	06′	54.44″	140°	58′	20.45″	2月22日	0.28	0.28	0.71	-	いわき市消防団第7支団第1分団第4班ポンプ小屋前
2460	いわき市	四倉町田戸	37°	06′	51.84″	140°	58′	35.25″	2月22日	0.30	0.31	0.61	-	

No.	市町村	調査地点	(参考) 世界測地系(60進法) 緯度(北緯)			(参考) 世界測地系(60進法) 経度(東経)			調査月日	測定値(単位: $\mu\text{Sv/h}$) (測定高さ: 1m)			積雪量 (cm)	備 考
			今回	2回目 (23年 8~9月)	1回目 (23年4 月)									
2461	いわき市	四倉町鬼越	37°	06′	12.65″	140°	58′	44.05″	2月22日	0.17	0.21	-	-	
2462	いわき市	四倉町白岩嘉蔵坊	37°	06′	52.54″	140°	57′	10.05″	2月22日	0.19	0.18	0.32	-	県道41号線沿い
2463	いわき市	四倉町長友宮ノ前	37°	06′	04.24″	140°	57′	13.86″	2月22日	0.27	0.25	-	-	
2464	いわき市	四倉町山田小湊	37°	06′	52.24″	140°	55′	49.66″	2月22日	0.18	0.19	0.48	-	県道41号線沿い(山田小湊郵便局前)
2465	いわき市	四倉町上柳生戸沢	37°	06′	45.74″	140°	54′	18.17″	2月22日	0.23	0.23	0.61	-	県道41号線沿い(大野二小入口交差点)
2466	いわき市	小川町下小川前原	37°	06′	30.14″	140°	52′	29.48″	2月28日	0.13	0.16	0.48	-	前原バス停付近
2467	いわき市	小川町下小川迎川原	37°	06′	44.93″	140°	51′	43.68″	2月24日	0.14	0.15	-	-	松寺工務店前
2468	いわき市	小川町西小川下蕪田	37°	06′	24.64″	140°	51′	44.48″	2月24日	0.14	0.14	0.30	-	小川郷駅近く踏切前
2469	いわき市	平赤井川原畑	37°	06′	19.04″	140°	50′	06.89″	3月1日	0.24	0.26	-	-	葉ノ木立付近
2470	いわき市	平赤井後沢	37°	06′	13.33″	140°	48′	04.30″	3月1日	0.21	0.23	-	1	水石山公園入口付近
2471	いわき市	平赤井後沢	37°	06′	23.23″	140°	47′	51.10″	3月1日	0.16	0.23	-	30	水石山公園付近
2472	いわき市	三和町合戸中館下	37°	06′	25.43″	140°	46′	10.91″	2月21日	0.14	0.16	-	-	矢来バス停
2473	いわき市	三和町合戸内畑	37°	06′	06.13″	140°	46′	25.61″	2月24日	0.17	0.15	-	-	
2474	いわき市	三和町渡戸弓張木	37°	06′	49.03″	140°	45′	22.06″	2月21日	0.14	0.19	0.37	-	永戸小バス待合所前
2475	いわき市	四倉町上仁井田南姥田	37°	05′	39.17″	140°	58′	36.25″	2月22日	0.22	0.23	0.42	-	仁井田浦入口交差点
2476	いわき市	四倉町上仁井田東山	37°	05′	22.65″	140°	58′	55.45″	2月22日	0.23	0.29	-	-	東舞子橋付近
2477	いわき市	平絹谷一町田	37°	05′	31.55″	140°	56′	04.36″	3月1日	0.21	0.24	0.61	-	絹龍寺入口
2478	いわき市	平絹谷四反田	37°	05′	28.65″	140°	56′	24.96″	3月1日	0.17	0.22	0.47	-	草野小絹谷分校入口交差点
2479	いわき市	平絹谷荒田	37°	05′	48.64″	140°	55′	15.97″	3月1日	0.23	0.32	-	2	
2480	いわき市	平四ツ波石森	37°	05′	18.25″	140°	54′	09.67″	2月22日	0.20	0.25	0.55	-	いわき市フラワーセンター入口
2481	いわき市	平中平窪横枕	37°	05′	09.05″	140°	52′	37.98″	2月22日	0.12	0.13	0.37	-	平窪公民館入口交差点付近
2482	いわき市	平赤井団粉田	37°	05′	12.94″	140°	51′	44.79″	3月1日	0.13	0.14	0.32	-	深田交差点付近
2483	いわき市	平赤井畑子沢	37°	05′	09.34″	140°	50′	21.69″	2月27日	0.21	0.19	-	-	アカイテクノパーク工業団地
2484	いわき市	平赤井大平	37°	05′	46.44″	140°	50′	39.15″	3月1日	0.20	0.21	-	-	
2485	いわき市	平赤井後沢	37°	05′	57.44″	140°	48′	08.70″	3月1日	0.15	0.16	0.42	-	
2486	いわき市	平赤井赤井嶽	37°	05′	42.07″	140°	48′	38.20″	3月1日	0.17	0.24	0.53	17	薬師堂入口付近
2487	いわき市	好間町大利成沢	37°	05′	10.54″	140°	47′	33.71″	2月27日	0.20	0.23	0.55	-	成沢バス停付近
2488	いわき市	三和町合戸駅	37°	05′	52.43″	140°	46′	40.31″	2月21日	0.14	0.16	-	-	合戸バス停
2489	いわき市	遠野町入遠野館下	37°	05′	07.03″	140°	40′	55.04″	2月24日	0.18	0.20	-	-	遠野トンネル植田側
2490	いわき市	平下神谷出口	37°	04′	21.21″	140°	57′	06.47″	2月24日	0.21	0.26	0.47	-	セブンイレブン駐車場付近

No.	市町村	調査地点	(参考) 世界測地系(60進法) 緯度(北緯)			(参考) 世界測地系(60進法) 経度(東経)			調査月日	測定値(単位: $\mu\text{Sv/h}$) (測定高さ: 1m)			積雪量 (cm)	備 考
			今回	2回目 (23年 8~9月)	1回目 (23年4 月)									
2491	いわき市	平下神谷立場	37°	04′	15.76″	140°	57′	59.26″	2月24日	0.24	0.20	-	-	大苗代橋付近
2492	いわき市	平下神谷宿	37°	04′	06.56″	140°	56′	33.76″	2月24日	0.23	0.29	0.47	-	東邦銀行付近交差点
2493	いわき市	平中神谷大沼	37°	04′	11.25″	140°	55′	25.77″	3月1日	0.16	0.19	0.49	-	かべや保育園付近
2494	いわき市	平四ツ波糖塚	37°	04′	27.95″	140°	54′	12.28″	2月22日	0.17	0.19	0.37	-	
2495	いわき市	平下平窪四左工門内	37°	04′	27.15″	140°	52′	55.08″	2月22日	0.15	0.15	0.32	-	
2496	いわき市	好間工業団地	37°	04′	22.15″	140°	51′	18.89″	2月27日	0.20	0.21	-	-	ペンバス停前
2497	いわき市	好間工業団地	37°	04′	52.05″	140°	50′	35.59″	2月27日	0.22	0.24	0.57	-	高周波熱練バス停付近
2498	いわき市	好間工業団地	37°	04′	39.15″	140°	50′	39.79″	2月27日	0.20	0.21	-	-	好間中央公園付近
2499	いわき市	好間町北好間向町田	37°	04′	09.25″	140°	50′	35.79″	2月27日	0.15	0.16	0.36	-	向町田交差点付近
2500	いわき市	好間町北好間向町田	37°	04′	08.65″	140°	50′	34.49″	2月27日	0.16	0.19	0.36	-	新町田橋付近
2501	いわき市	好間町北好間平場	37°	04′	26.05″	140°	49′	36.20″	2月27日	0.20	0.18	-	-	好間平抗バス停
2502	いわき市	好間町大利井田木	37°	04′	52.84″	140°	48′	30.50″	2月27日	0.19	0.18	-	-	井田木バス停
2503	いわき市	好間町大利道内	37°	04′	43.24″	140°	48′	06.10″	2月27日	0.14	0.16	0.57	-	成沢入口バス停付近
2504	いわき市	好間町大利戸作田	37°	04′	29.25″	140°	48′	13.90″	2月27日	0.18	0.17	0.47	-	好間第四小学校前信号付近
2505	いわき市	好間町大利西田	37°	04′	48.94″	140°	47′	57.41″	2月27日	0.24	0.27	-	-	
2506	いわき市	好間町大利小川崎	37°	04′	31.44″	140°	47′	23.81″	2月27日	0.24	0.21	-	-	小川崎バス停
2507	いわき市	三和町合戸入藪	37°	04′	59.74″	140°	46′	52.11″	2月21日	0.17	0.19	-	-	八藪バス停
2508	いわき市	遠野町入遠野官沢	37°	04′	51.71″	140°	43′	05.93″	2月24日	0.27	0.31	-	-	
2509	いわき市	平下神谷釜ノ台	37°	03′	58.56″	140°	58′	32.45″	2月24日	0.26	0.36	0.93	-	新舞子浜いわき自然休養村石碑付近
2510	いわき市	平下神谷亀下	37°	03′	35.36″	140°	58′	13.76″	2月24日	0.26	0.29	0.65	-	
2511	いわき市	平下大越川畑	37°	03′	15.76″	140°	58′	17.46″	2月24日	0.18	0.25	-	-	磐城舞子橋付近
2512	いわき市	平中神谷細田	37°	03′	47.96″	140°	56′	25.77″	2月24日	0.25	0.27	-	-	六十枚入口バス停
2513	いわき市	平荒田目高原①	37°	03′	17.16″	140°	56′	57.86″	2月24日	0.18	0.20	-	-	
2514	いわき市	平荒田目高原②	37°	03′	16.76″	140°	56′	59.16″	2月24日	0.19	0.23	0.59	-	
2515	いわき市	平塩風内	37°	03′	33.46″	140°	55′	13.77″	2月22日	0.19	0.22	0.42	-	風内バス停付近
2516	いわき市	平愛谷町4丁目	37°	03′	01.86″	140°	54′	31.88″	2月22日	0.21	0.27	-	-	白土公園付近
2517	いわき市	平田町	37°	03′	27.16″	140°	53′	30.78″	2月22日	0.14	0.12	0.28	-	バスターミナル付近
2518	いわき市	平八幡小路	37°	03′	34.76″	140°	52′	56.38″	2月22日	0.14	0.16	0.39	-	飯野八幡神社付近
2519	いわき市	好間町中好間中川原	37°	03′	43.55″	140°	51′	24.39″	2月27日	0.15	0.14	0.32	-	いわき市好間支所交差点付近
2520	いわき市	好間町下好間向山	37°	03′	27.46″	140°	51′	31.39″	2月27日	0.14	0.15	-	-	下好間向山交差点

No.	市町村	調査地点	(参考) 世界測地系(60進法) 緯度(北緯)			(参考) 世界測地系(60進法) 経度(東経)			調査月日	測定値(単位: $\mu\text{Sv/h}$) (測定高さ: 1m)			積雪量 (cm)	備 考
			今回	2回目 (23年 8~9月)	1回目 (23年4 月)									
2521	いわき市	好間町下好間向山	37°	03′	21.66″	140°	51′	41.69″	3月2日	0.15	0.17	-	-	好間スポットパーク入口
2522	いわき市	好間町上好間内ノ草	37°	03′	40.65″	140°	50′	10.40″	2月27日	0.18	0.19	0.48	-	内ノ草集会施設入口付近
2523	いわき市	内郷高野町杉平	37°	03′	31.55″	140°	48′	16.31″	3月2日	0.21	0.24	0.60	-	白狐稲荷神社入口付近
2524	いわき市	内郷高野町中倉	37°	03′	13.25″	140°	47′	49.21″	3月2日	0.18	0.21	0.51	-	高野小前バス停付近
2525	いわき市	遠野町官沢	37°	03′	34.84″	140°	41′	29.04″	2月24日	0.14	0.17	0.31	-	常磐交通官沢バス停前
2526	いわき市	平藤間鯨	37°	02′	36.37″	140°	58′	21.96″	2月24日	0.14	0.19	0.41	-	舞子浜ビーチ駐車場
2527	いわき市	平藤間千ヶ久保	37°	02′	06.87″	140°	57′	54.56″	2月24日	0.28	0.34	-	-	
2528	いわき市	菅波菅波入	37°	02′	32.87″	140°	56′	04.27″	2月22日	0.33	0.36	-	-	菅波簡易PA
2529	いわき市	平上荒川長尾	37°	02′	01.17″	140°	53′	27.69″	2月22日	0.21	0.26	0.75	-	福島高専前バス停
2530	いわき市	内郷綴町沼尻	37°	02′	16.96″	140°	51′	51.42″	3月2日	0.19	0.20	0.65	-	福島労災病院前
2531	いわき市	内郷綴町榎下	37°	02′	08.96″	140°	51′	20.10″	3月2日	0.15	0.16	0.38	-	内郷駅付近
2532	いわき市	内郷高坂町おさヶ作	37°	02′	59.36″	140°	50′	47.70″	3月2日	0.19	0.22	-	-	高坂バス停付近
2533	いわき市	内郷宮町代	37°	02′	32.26″	140°	50′	36.00″	3月2日	0.13	0.17	0.36	-	内郷二中バス停付近
2534	いわき市	内郷白水町高倉	37°	02′	02.58″	140°	48′	42.61″	3月2日	0.25	0.28	0.71	-	川平浄水場付近
2535	いわき市	常磐藤原町田代	37°	02′	42.16″	140°	46′	29.52″	3月7日	0.23	0.26	-	-	パノラマライン ハンモックガーデン付近
2536	いわき市	遠野町上根本折松	37°	02′	52.34″	140°	44′	12.64″	2月24日	0.20	0.24	-	-	
2537	いわき市	遠野町前田	37°	02′	04.75″	140°	42′	34.63″	2月24日	0.14	0.16	0.29	-	県道20号線沿い 前田橋付近
2538	いわき市	遠野町暖家	37°	02′	53.35″	140°	41′	56.44″	2月24日	0.14	0.14	0.28	-	湯殿山石碑前
2539	いわき市	平沼ノ内諏訪原2丁目	37°	01′	24.58″	140°	58′	15.86″	2月24日	0.20	0.25	-	-	下滑津橋付近
2540	いわき市	平沼ノ内諏訪原1丁目	37°	01′	03.58″	140°	58′	01.97″	2月24日	0.15	0.14	0.35	-	
2541	いわき市	平鶴ヶ井高神	37°	01′	04.18″	140°	57′	00.07″	2月24日	0.28	0.34	0.75	-	成就院入口付近
2542	いわき市	平下高久馬場	37°	01′	48.37″	140°	56′	57.07″	2月24日	0.16	0.21	0.49	-	八剱神社付近丁字路交差点
2543	いわき市	平下山口高塚	37°	01′	12.17″	140°	56′	19.27″	2月24日	0.21	0.28	0.52	-	二荒神社入口付近
2544	いわき市	郷ヶ丘2丁目	37°	01′	42.97″	140°	54′	09.28″	3月5日	0.18	0.22	0.58	-	郷ヶ丘北通りバス停前
2545	いわき市	中央台飯野1丁目	37°	01′	07.97″	140°	54′	36.88″	3月2日	0.15	0.23	0.50	-	中央台北中バス停付近
2546	いわき市	平下荒川南作	37°	01′	55.97″	140°	53′	47.28″	2月22日	0.20	0.26	-	-	
2547	いわき市	平上荒川林作	37°	01′	27.87″	140°	53′	02.89″	2月22日	0.20	0.24	-	-	草木橋下
2548	いわき市	平上荒川林作	37°	01′	36.67″	140°	52′	57.29″	2月22日	0.25	0.25	0.62	-	滝ノ沢地下道入口
2549	いわき市	草木台2丁目	37°	01′	08.77″	140°	52′	07.79″	3月1日	0.16	0.19	-	-	セブンイレブン前
2550	いわき市	常磐湯元町日渡	37°	01′	19.47″	140°	50′	26.70″	3月1日	0.17	0.20	0.51	-	ときわ台運動公園前

No.	市町村	調査地点	(参考) 世界測地系(60進法) 緯度(北緯)			(参考) 世界測地系(60進法) 経度(東経)			調査月日	測定値(単位: $\mu\text{Sv/h}$) (測定高さ: 1m)			積雪量 (cm)	備 考
			今回	2回目 (23年 8~9月)	1回目 (23年4 月)									
2551	いわき市	内郷白水町川平	37°	01′	20.77″	140°	48′	50.51″	3月7日	0.24	0.29	0.73	-	湯ノ岳PA付近
2552	いわき市	常磐上湯長谷町辰ノ口	37°	01′	12.07″	140°	48′	45.81″	3月6日	0.24	0.27	-	-	湯ノ岳PA
2553	いわき市	遠野町根岸川畑	37°	01′	05.16″	140°	44′	03.04″	2月24日	0.15	0.18	0.42	-	いわき市消防団第4支団第4分団第4班車庫付近
2554	いわき市	遠野町上根本表	37°	01′	57.06″	140°	42′	49.04″	2月24日	0.12	0.14	0.31	-	入遠野中学校付近
2555	いわき市	遠野町大平曲藤	37°	01′	37.96″	140°	42′	15.64″	2月24日	0.17	0.23	0.47	-	県道20号線沿い(石橋前)
2556	いわき市	田人町石住	37°	01′	59.95″	140°	38′	28.76″	2月28日	0.16	0.15	-	-	
2557	いわき市	平沼ノ内代ノ下①	37°	00′	17.88″	140°	58′	00.57″	2月24日	0.24	0.28	0.67	-	
2558	いわき市	平沼ノ内代ノ下②	37°	00′	17.78″	140°	58′	00.57″	2月24日	0.28	0.28	-	-	
2559	いわき市	中央台高久2丁目	37°	00′	33.88″	140°	55′	48.08″	3月2日	0.22	0.22	0.50	-	
2560	いわき市	常磐三沢町薬師下	37°	00′	05.98″	140°	53′	47.49″	3月1日	0.18	0.20	0.53	-	館下橋付近
2561	いわき市	常磐三沢町八合	37°	00′	05.18″	140°	53′	17.49″	3月1日	0.19	0.22	0.67	-	
2562	いわき市	常磐湯本町上浅貝	37°	00′	49.27″	140°	51′	27.10″	3月1日	0.16	0.20	-	-	
2563	いわき市	常磐水野谷町竜ヶ沢	37°	00′	34.67″	140°	51′	49.90″	3月1日	0.17	0.16	-	-	
2564	いわき市	常磐湯本町三函	37°	00′	48.97″	140°	50′	50.72″	3月1日	0.14	0.19	0.37	-	ウッドピアいわき付近
2565	いわき市	常磐湯本町吹谷	37°	00′	29.57″	140°	50′	49.00″	3月1日	0.12	0.14	0.31	-	常磐郵便局付近
2566	いわき市	常磐藤原町仲江	37°	00′	00.57″	140°	47′	40.52″	3月7日	0.19	0.21	0.58	-	
2567	いわき市	遠野町上遠野若宮	37°	00′	35.67″	140°	45′	39.93″	3月7日	0.16	0.18	0.37	-	遠野産業振興事業組合横
2568	いわき市	遠野町上遠野中ノ町	37°	00′	25.37″	140°	45′	00.83″	3月7日	0.14	0.21	0.54	-	
2569	いわき市	遠野町上遠野白幡	37°	00′	30.07″	140°	44′	15.64″	2月24日	0.15	0.17	0.45	-	いわき市遠野支所
2570	いわき市	遠野町上遠野太田	37°	00′	22.97″	140°	44′	45.83″	3月7日	0.16	0.20	0.54	-	上遠野郵便局付近
2571	いわき市	遠野町根岸塚ノ内	37°	00′	05.85″	140°	43′	37.46″	2月24日	0.19	0.23	0.52	-	県道14号線遠野町根岸方面交差点付近
2572	いわき市	遠野町大平皿貝	37°	00′	08.97″	140°	42′	37.34″	2月24日	0.17	0.18	0.36	-	皿貝トンネル付近
2573	いわき市	田人町貝泊	37°	00′	13.96″	140°	35′	48.28″	2月28日	0.31	0.44	-	-	県道71号線桐木付近
2574	いわき市	平豊間入山	36°	59′	42.09″	140°	57′	24.97″	2月24日	0.32	0.45	-	-	堂正前5号橋付近
2575	いわき市	鹿島町上蔵持江名口	36°	59′	12.69″	140°	56′	11.58″	3月7日	0.30	0.30	0.77	-	
2576	いわき市	鹿島町上蔵持寺内	36°	59′	23.99″	140°	55′	39.38″	3月7日	0.19	0.18	0.50	-	
2577	いわき市	常磐下船尾町古内	36°	59′	09.18″	140°	52′	16.30″	3月1日	0.13	0.15	0.37	-	馬渡橋付近
2578	いわき市	常磐関船町大平	36°	59′	43.18″	140°	51′	39.20″	3月1日	0.12	0.17	0.30	-	いわき中央警察署常磐分庁舎信号前
2579	いわき市	常磐上湯長谷町五反田	36°	59′	59.88″	140°	50′	21.11″	3月1日	0.13	0.19	0.35	-	上湯長谷郵便局脇
2580	いわき市	常磐藤原町別所	36°	59′	50.58″	140°	49′	15.61″	3月1日	0.16	0.17	0.39	-	藤原簡易郵便局前

No.	市町村	調査地点	(参考) 世界測地系(60進法) 緯度(北緯)			(参考) 世界測地系(60進法) 経度(東経)			調査月日	測定値(単位: $\mu\text{Sv/h}$) (測定高さ: 1m)			積雪量 (cm)	備 考
			今回	2回目 (23年 8~9月)	1回目 (23年4 月)									
2581	いわき市	常磐藤原町松本	36°	59′	29.48″	140°	49′	22.91″	3月1日	0.20	0.19	0.54	-	
2582	いわき市	常磐藤原町樋ノ沢	36°	59′	00.08″	140°	49′	56.11″	3月1日	0.15	0.17	0.51	10	白山神社石碑付近
2583	いわき市	渡辺町上釜戸川籠石	36°	59′	06.48″	140°	47′	50.27″	3月7日	0.16	0.18	0.49	-	
2584	いわき市	遠野町滝曾利田	36°	59′	18.87″	140°	44′	15.84″	3月7日	0.16	0.18	0.68	-	常磐交通曾利田バス停付近
2585	いわき市	遠野町滝原田	36°	59′	07.68″	140°	44′	47.64″	3月7日	0.17	0.21	-	-	深山口川新原田橋付近
2586	いわき市	田人町黒田向畑	36°	59′	13.27″	140°	42′	07.05″	2月28日	0.15	0.16	0.35	-	鳥居横付近
2587	いわき市	田人町貝泊唐梅	36°	59′	14.37″	140°	37′	03.48″	2月28日	0.12	0.17	0.25	1	
2588	いわき市	田人町貝泊井出	36°	59′	25.57″	140°	36′	02.68″	3月2日	0.13	0.20	-	10	
2589	いわき市	平豊間兔渡路	36°	58′	54.79″	140°	57′	52.47″	2月24日	0.20	0.26	0.64	-	
2590	いわき市	江名走出	36°	58′	21.19″	140°	57′	44.27″	3月7日	0.20	0.28	0.60	-	
2591	いわき市	江名風越	36°	58′	03.20″	140°	57′	19.38″	3月7日	0.21	0.28	0.66	-	
2592	いわき市	小名浜上神白堀ノ内	36°	58′	15.06″	140°	55′	03.29″	2月21日	0.19	0.19	-	-	県道66号線沿い
2593	いわき市	小名浜林城日代鳥	36°	58′	49.39″	140°	53′	44.89″	2月21日	0.16	0.19	0.42	-	小名浜野球場入口付近
2594	いわき市	渡辺町屋野館	36°	58′	03.89″	140°	50′	24.91″	3月7日	0.14	0.17	0.35	-	八幡神社入口付近
2595	いわき市	遠野町滝上砂	36°	58′	36.18″	140°	45′	46.53″	2月28日	0.16	0.17	0.55	-	上砂2号橋横
2596	いわき市	田人町黒田寺ノ下	36°	58′	03.18″	140°	42′	14.35″	2月28日	0.25	0.24	0.70	-	
2597	いわき市	田人町荷路夫明下	36°	58′	32.28″	140°	41′	13.86″	2月28日	0.16	0.20	0.42	-	
2598	いわき市	田人町荷路夫風越①	36°	58′	44.17″	140°	40′	25.16″	2月28日	0.17	0.19	0.30	-	
2599	いわき市	田人町荷路夫風越②	36°	58′	42.97″	140°	40′	20.56″	2月28日	0.17	0.18	0.35	-	
2600	いわき市	田人町荷路夫焼倉	36°	58′	28.67″	140°	38′	12.67″	2月28日	0.17	0.27	0.32	5	
2601	いわき市	田人町貝泊大柴	36°	58′	53.87″	140°	37′	12.88″	2月28日	0.13	0.18	0.29	15	
2602	いわき市	田人町荷路夫	36°	58′	36.87″	140°	37′	47.27″	2月28日	0.14	0.22	0.26	10	
2603	いわき市	折戸折戸	36°	57′	43.30″	140°	57′	06.08″	3月7日	0.11	0.15	-	-	中之作港付近
2604	いわき市	永崎大平	36°	57′	12.90″	140°	56′	16.58″	3月7日	0.15	0.14	-	-	
2605	いわき市	小名浜岡小名2丁目	36°	57′	39.80″	140°	54′	25.59″	2月21日	0.13	0.16	0.30	-	岡小名集会所付近
2606	いわき市	小名浜岡小名前前	36°	57′	36.70″	140°	54′	19.29″	2月21日	0.12	0.14	0.24	-	
2607	いわき市	小名浜本町	36°	57′	02.00″	140°	54′	13.40″	2月21日	0.12	0.17	0.27	-	地福院常福寺付近
2608	いわき市	小名浜南富岡薬師前	36°	57′	42.19″	140°	52′	49.70″	2月21日	0.17	0.18	-	-	南富岡歩道橋
2609	いわき市	泉町本谷作	36°	57′	36.19″	140°	52′	15.73″	2月21日	0.19	0.22	0.47	-	泉トンネル付近
2610	いわき市	小名浜大原富岡前	36°	57′	27.94″	140°	52′	47.84″	2月21日	0.12	0.12	-	-	

No.	市町村	調査地点	(参考) 世界測地系(60進法) 緯度(北緯)			(参考) 世界測地系(60進法) 経度(東経)			調査月日	測定値(単位: $\mu\text{Sv/h}$) (測定高さ: 1m)			積雪量 (cm)	備 考
			今回	2回目 (23年 8~9月)	1回目 (23年4 月)									
2611	いわき市	泉町滝尻上谷地	36°	57′	18.59″	140°	51′	17.01″	2月21日	0.13	0.13	0.31	-	泉駅付近
2612	いわき市	泉町玉露定田	36°	57′	45.59″	140°	50′	55.11″	2月21日	0.16	0.18	0.46	-	泉北小学校付近
2613	いわき市	渡辺町田部六反田	36°	57′	23.29″	140°	49′	41.52″	3月7日	0.14	0.16	0.49	-	
2614	いわき市	渡辺町松小屋上木舟	36°	57′	47.99″	140°	48′	46.52″	3月7日	0.14	0.16	0.36	-	松小屋地区団体営業ほ場整備事業 竣工記念碑付近
2615	いわき市	渡辺町松小屋堰作	36°	57′	26.69″	140°	48′	56.22″	3月7日	0.15	0.15	0.54	-	
2616	いわき市	山田町三洲内	36°	57′	56.88″	140°	45′	25.44″	2月28日	0.15	0.20	0.59	-	
2617	いわき市	山田町道端	36°	57′	39.39″	140°	45′	15.04″	2月28日	0.12	0.17	0.44	-	
2618	いわき市	田人町旅人井戸沢	36°	57′	00.29″	140°	43′	49.65″	3月6日	0.36	0.51	0.91	-	
2619	いわき市	田人町黒田大久保	36°	57′	20.09″	140°	42′	15.25″	3月2日	0.22	0.29	0.85	-	県道71号線・県道134号線合流点
2620	いわき市	田人町黒田川崎	36°	57′	23.58″	140°	40′	27.56″	2月28日	0.18	0.25	0.50	-	県道71号線・川崎橋合流点
2621	いわき市	田人町荷路夫榎町	36°	57′	57.38″	140°	39′	33.57″	2月28日	0.12	0.17	0.27	3	田人第一小学校荷路夫分校付近
2622	いわき市	田人町荷路夫根室	36°	57′	56.08″	140°	37′	00.58″	3月2日	0.13	0.17	0.27	2	荷路夫トンネル小名浜側
2623	いわき市	田人町荷路夫道ノ後	36°	57′	55.27″	140°	35′	44.69″	3月2日	0.14	0.27	0.45	3	道ノ後付近 県道390号線沿い
2624	いわき市	田人町旅人水呑場①	36°	57′	04.48″	140°	35′	07.09″	3月2日	0.19	0.27	-	-	
2625	いわき市	小名浜中原	36°	56′	43.90″	140°	55′	37.29″	2月21日	0.12	0.13	-	-	
2626	いわき市	小名浜下神白三崎	36°	56′	41.70″	140°	55′	06.79″	2月21日	0.17	0.20	0.43	-	法船寺入口
2627	いわき市	小名浜下神白綱取	36°	56′	27.30″	140°	55′	12.09″	2月21日	0.18	0.18	0.49	-	マリントワー入口付近
2628	いわき市	小名浜栄町	36°	56′	40.50″	140°	54′	50.29″	2月21日	0.08	0.09	-	-	
2629	いわき市	小名浜中原	36°	56′	33.80″	140°	52′	27.61″	2月21日	0.11	0.13	0.26	-	吹松公園交差点付近
2630	いわき市	小名浜中原	36°	56′	32.60″	140°	52′	25.71″	2月21日	0.16	0.18	0.37	-	吹松公園入口付近
2631	いわき市	泉町黒須野江越	36°	56′	08.60″	140°	50′	01.22″	2月21日	0.18	0.17	0.46	-	妙法寺入口付近
2632	いわき市	江畑町柳作	36°	56′	19.20″	140°	47′	31.13″	2月21日	0.14	0.15	0.35	-	
2633	いわき市	山田町瑞沢	36°	56′	54.19″	140°	46′	07.34″	2月28日	0.13	0.16	0.33	-	常磐交通下山田バス停付近
2634	いわき市	山田町岸ノ内	36°	56′	13.00″	140°	46′	11.64″	2月28日	0.14	0.15	0.39	-	水呑場付近 諏訪神社入口付近
2635	いわき市	高倉町鶴巻	36°	56′	07.30″	140°	46′	49.24″	2月21日	0.12	0.13	-	-	高蔵寺入口付近
2636	いわき市	田人町旅人井戸沢	36°	56′	18.29″	140°	43′	38.35″	3月1日	0.16	0.41	0.62	-	県道71号線・県道105号線合流点
2637	いわき市	田人町旅人滑石	36°	56′	45.99″	140°	42′	58.25″	3月2日	0.30	0.38	0.88	-	
2638	いわき市	田人町旅人江尻	36°	56′	19.39″	140°	39′	59.87″	3月6日	0.23	0.24	0.49	-	国道289号線・江尻橋合流点
2639	いわき市	田人町南大平辺栗	36°	56′	05.88″	140°	40′	45.77″	3月6日	0.20	0.27	0.53	-	辺栗付近
2640	いわき市	田人町旅人と再松木平	36°	56′	40.99″	140°	39′	17.77″	3月6日	0.17	0.22	0.39	-	田人第二小学校入口

No.	市町村	調査地点	(参考) 世界測地系(60進法) 緯度(北緯)			(参考) 世界測地系(60進法) 経度(東経)			調査月日	測定値(単位: $\mu\text{Sv/h}$) (測定高さ: 1m)			積雪量 (cm)	備 考
			今回	2回目 (23年 8~9月)	1回目 (23年4 月)									
2641	いわき市	田人町旅人古田	36°	56′	45.28″	140°	38′	25.68″	3月2日	0.11	0.16	0.27	1	国道289号線・東中上橋合流点
2642	いわき市	田人町旅人水呑場②	36°	56′	58.58″	140°	35′	08.22″	3月2日	0.20	0.31	-	5	
2643	いわき市	泉町下川大剣	36°	55′	55.20″	140°	51′	57.51″	2月21日	0.18	0.14	0.38	-	みなと運動公園入口付近
2644	いわき市	泉町下川大剣	36°	55′	37.11″	140°	51′	16.01″	2月21日	0.18	0.23	0.54	-	サンマリーナ入口付近交差点付近
2645	いわき市	泉町下川大剣	36°	55′	59.70″	140°	50′	31.52″	2月21日	0.13	0.15	-	-	小名浜臨海工業団地内
2646	いわき市	小浜町中ノ作	36°	55′	07.61″	140°	50′	16.02″	2月21日	0.14	0.14	-	-	小浜PA
2647	いわき市	金山町南台	36°	55′	36.10″	140°	49′	11.62″	3月1日	0.09	0.12	-	-	
2648	いわき市	金山町南台	36°	55′	34.40″	140°	49′	21.62″	3月1日	0.10	0.13	0.22	-	いわき金山郵便局入口付近
2649	いわき市	後田町源道平	36°	55′	19.80″	140°	47′	14.54″	2月21日	0.14	0.19	0.39	-	御霊神社入口付近
2650	いわき市	富津町物木平	36°	55′	10.80″	140°	46′	39.04″	2月21日	0.12	0.20	-	-	勿来市民運動場付近
2651	いわき市	山田町井上	36°	55′	39.10″	140°	45′	24.44″	2月28日	0.15	0.21	0.45	-	玉田院入口付近
2652	いわき市	南台2丁目	36°	55′	58.80″	140°	44′	53.84″	2月21日	0.19	0.22	-	-	南台中央バス停付近
2653	いわき市	田人町南大平下毛	36°	55′	30.80″	140°	41′	49.56″	3月6日	0.21	0.31	0.63	-	中平橋小名浜側
2654	いわき市	田人町旅人横川	36°	55′	36.49″	140°	39′	37.35″	3月2日	0.17	0.18	-	5	
2655	いわき市	岩間町塚原	36°	54′	53.01″	140°	48′	52.93″	2月21日	0.07	0.07	0.14	-	植田岩間簡易郵便局入口付近
2656	いわき市	佐糠町荒屋	36°	54′	26.61″	140°	48′	37.53″	2月21日	0.10	0.10	-	-	
2657	いわき市	植田町南町1丁目	36°	54′	53.71″	140°	47′	53.53″	2月21日	0.08	0.08	0.17	-	勿来図書館駐車場付近
2658	いわき市	錦町ウツギサキ	36°	54′	01.21″	140°	47′	27.34″	2月28日	0.14	0.15	-	-	ファミリーマート付近
2659	いわき市	錦町江栗七反田	36°	54′	31.01″	140°	46′	22.04″	2月21日	0.15	0.17	-	-	一二三屋付近
2660	いわき市	錦町細谷	36°	54′	52.80″	140°	45′	57.74″	2月21日	0.17	0.20	0.38	-	いわき南の森スポーツパーク入口付近
2661	いわき市	三沢町湯ノ作	36°	54′	12.61″	140°	45′	09.55″	2月21日	0.18	0.21	0.43	-	いわき勿来IC入口付近
2662	いわき市	沼部町八幡前	36°	54′	52.00″	140°	44′	29.55″	2月21日	0.24	0.29	0.62	-	三松部落公民館入口付近
2663	いわき市	田人町南大平川平	36°	54′	33.70″	140°	43′	12.26″	3月6日	0.35	0.50	1.1	-	四時トンネル小名浜側
2664	いわき市	錦町浜田	36°	53′	39.41″	140°	47′	41.24″	2月28日	0.11	0.13	-	-	
2665	いわき市	錦町雷	36°	53′	38.01″	140°	47′	17.04″	2月21日	0.16	0.15	0.38	-	
2666	いわき市	勿来町関田堀切	36°	53′	02.32″	140°	47′	14.24″	3月6日	0.12	0.15	0.26	-	勿来駅前駐車場付近
2667	いわき市	勿来町窪田町通3丁目	36°	53′	27.21″	140°	45′	47.75″	3月6日	0.14	0.15	0.24	-	勿来郵便局付近
2668	いわき市	勿来町窪田八友坪	36°	53′	02.52″	140°	45′	47.35″	3月6日	0.16	0.15	0.41	-	
2669	いわき市	勿来町酒井住生作	36°	53′	02.72″	140°	44′	48.05″	3月6日	0.17	0.18	0.45	-	
2670	いわき市	山玉町畑ヶ田	36°	53′	49.31″	140°	43′	19.06″	2月21日	0.25	0.33	0.84	-	山玉公民館入口付近

No.	市町村	調査地点	(参考) 世界測地系(60進法) 緯度(北緯)			(参考) 世界測地系(60進法) 経度(東経)			調査月日	測定値(単位: μ Sv/h) (測定高さ: 1m)			積雪量 (cm)	備 考
			今回	2回目 (23年 8~9月)	1回目 (23年4 月)									
2671	いわき市	瀬戸町地切	36°	53′	05.31″	140°	43′	19.06″	2月21日	0.35	0.38	-	-	第3支団第4分団第7班
2672	いわき市	勿来町九面梅木沢	36°	52′	00.22″	140°	47′	11.24″	3月6日	0.20	0.23	0.39	-	
2673	いわき市	勿来町窪田大槻	36°	52′	00.11″	140°	45′	34.95″	3月6日	0.25	0.21	-	-	県境(いわき-北茨城)
2674	いわき市	勿来町酒井坂ノ上	36°	52′	16.92″	140°	44′	02.16″	3月6日	0.32	0.37	-	-	県境(いわき-北茨城)
2675	いわき市	勿来町九面馬道	36°	51′	24.63″	140°	47′	22.75″	3月6日	0.18	0.19	-	-	県境(いわき-北茨城)

※ 測定値の1回目欄に「-」と標記した地点は、第2回において新規に追加した地点。