




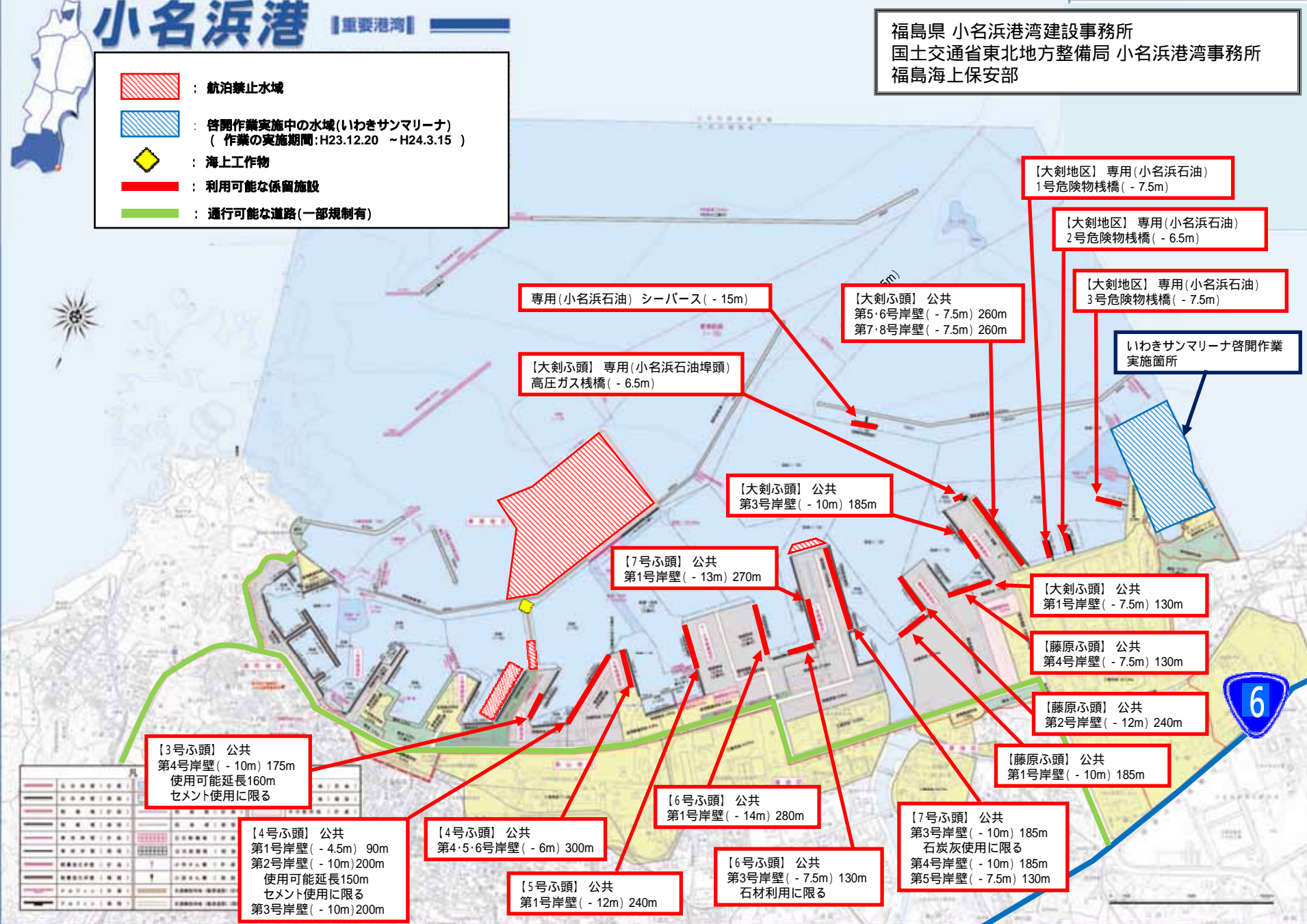


小名浜港 施設復旧状況 (平成23年12月8日 現在)

小名浜港 重要港湾

福島県 小名浜港湾建設事務所
国土交通省東北地方整備局 小名浜港湾事務所
福島海上保安部

-  : 航泊禁止水域
-  : 啓開作業実施中の水域(いわきサンマリーナ)
(作業の実施期間:H23.12.20 ~ H24.3.15)
-  : 海上工作物
-  : 利用可能な係留施設
-  : 通行可能な道路(一部規制有)



専用(小名浜石油) シーバース(-15m)

【大剣ふ頭】 公共
第5・6号岸壁(-7.5m) 260m
第7・8号岸壁(-7.5m) 260m

【大剣地区】 専用(小名浜石油)
1号危険物栈橋(-7.5m)

【大剣地区】 専用(小名浜石油)
2号危険物栈橋(-6.5m)

【大剣地区】 専用(小名浜石油)
3号危険物栈橋(-7.5m)

いわきサンマリーナ啓開作業
実施箇所

【大剣ふ頭】 専用(小名浜石油埠頭)
高压ガス栈橋(-6.5m)

【大剣ふ頭】 公共
第3号岸壁(-10m) 185m

【7号ふ頭】 公共
第1号岸壁(-13m) 270m

【大剣ふ頭】 公共
第1号岸壁(-7.5m) 130m

【藤原ふ頭】 公共
第4号岸壁(-7.5m) 130m

【藤原ふ頭】 公共
第2号岸壁(-12m) 240m

【3号ふ頭】 公共
第4号岸壁(-10m) 175m
使用可能延長160m
セメント使用に限る

【藤原ふ頭】 公共
第1号岸壁(-10m) 185m

【4号ふ頭】 公共
第1号岸壁(-4.5m) 90m
第2号岸壁(-10m) 200m
使用可能延長150m
セメント使用に限る
第3号岸壁(-10m) 200m

【4号ふ頭】 公共
第4・5・6号岸壁(-6m) 300m

【6号ふ頭】 公共
第1号岸壁(-14m) 280m

【7号ふ頭】 公共
第3号岸壁(-10m) 185m
石灰灰使用に限る
第4号岸壁(-10m) 185m
第5号岸壁(-7.5m) 130m

【5号ふ頭】 公共
第1号岸壁(-12m) 240m

【6号ふ頭】 公共
第3号岸壁(-7.5m) 130m
石材利用に限る