

## サンプルマップの紹介

白河以外で作られ配布されているマップを集め、大きく4タイプに分け、紹介しました。ほかにも地元出身の漫画家が書いたイラストや面白いマップもありました。写真を多く載せたもの、手書きのイラストや文字で手作り感を出したものの、歴史や由来を多く解説し読んで楽しめるものなど、それぞれ工夫が凝らされています。



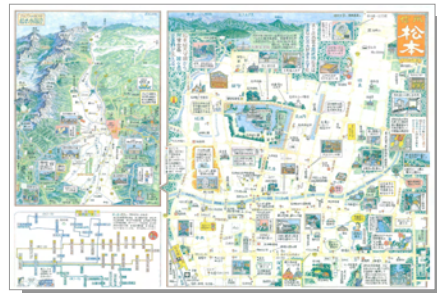
地域全体タイプ(福島県三春)

まちなか全体を広く紹介しており、手書きで読んでも楽しく祭りや行事など情報が盛りだくさんです。



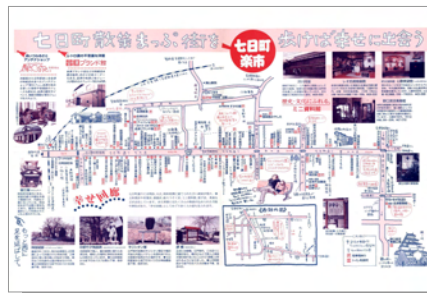
歴史資源タイプ(秋田県湯沢)

まちなかにある寺社や古い建物などの歴史資源を紹介しており、趣のある建物や蔵が写真でたくさん紹介されています。



地域詳細タイプ(長野県松本)

まちなかの路地まで詳しく紹介しており、ポスターにもできそうなきれいな絵地図です。




商店街紹介タイプ(福島県会津若松)

主になちなかの中心商店街にある個店をおもに紹介しており、まちなか周遊バスの停留所や時刻表も載っています。



(会津坂下)

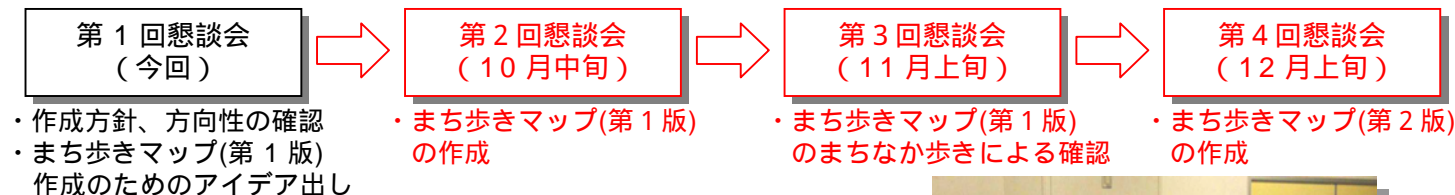


(茨城県真壁)



懇談会の様子

## 本年度の懇談会の活動について



本年度は、懇談会を4回開催しながら、「まち歩きマップ」を作成していきます。

次回までに、「マップに載せたいところ」「おもてなしのできる場所」「観光客が見学させてもらえるところ」など、ぜひ盛り込んで欲しい情報を持ち寄ってください。



### 次回懇談会のご案内

第2回懇談会  
まち歩きマップ(第1版)の作成  
日時: 10月17日(水) 13:30~16:30  
集合場所: マイタウン白河 2F レンタルルーム

### お問い合わせ先(主催者)

福島県県南建設事務所 企画調査グループ  
住所 / 〒961-0971 白河市昭和町 269 番地  
TEL / 0248-23-1617  
FAX / 0248-23-1642

# まちづくり懇談会

奥州街道白河宿 にぎわいの再現

このニューズレターは、平成19年度の「第1回まちづくり懇談会」で話し合ったことをまとめたものです。本年度の懇談会では、白河市の中心市街地において「城下・街道・宿場の風情を感じながら、歩いて楽しむ」をテーマに、まちなかを歩いて楽しむことができるような「まち歩きマップ」を作成していきます。今回は、全員で31名の方々の参加がありました。

## はじめに

昨年度の懇談会では、参加者全員で“まちなか歩き”を行い、まちなかにある城下・街道・宿場の風情を再発見しました。本年度は昨年度の成果をもとに、まちなかを訪れる人々が“歩いて楽しめるマップづくり”を行います。今回の懇談会では、白河でこれまでに作られている各種マップや白河以外で作られているマップを紹介しながら、“歩いて楽しむ”ためには、どんなマップがいいのか、どんな情報を織り込んでいくのかなど、マップの作成方針や方向性、また、まち歩きマップ(第1版)の作成に向けて話し合いました。

## 第1回まちづくり懇談会 プログラム

とき 平成19年9月27日(木) 13:30~16:30  
ところ マイタウン白河 レンタルルーム

### 挨拶、趣旨説明、参加メンバーの紹介

主催者の挨拶、趣旨説明のあと、参加メンバー全員がそれぞれのマップづくりに対する思いと意気込みなどについて話していただきました。

### サンプルマップの紹介

白河以外で作られたマップを集め、大きく4つのタイプに分け、紹介しました。また、今まで白河で作られたいろんな種類のマップを整理し、紹介しました。

### アンケート

マップの作成方針、方向性について、意見を参加者にアンケート票を配布し、意見をお聞きしました。

### マップ作成方針の意見交換

アンケート結果をもとに、マップの作成方針、方向性について話し合いを行いました。

### まとめ

本年度の懇談会の今後の進め方について確認しあいました。

