福島県次世代自動車充電インフラ整備ビジョン

１　ビジョン策定の目的

経済産業省の平成２４年度補正予算「次世代自動車充電インフラ整備促進事業」においては、自治体が定めるビジョンに基づいて行われる充電器の設置は補助率の嵩上げ措置が受けられることになっています。

このため、本県では「福島県次世代自動車充電インフラ整備ビジョン（以下「ビジョン」という。）」を策定し、次世代自動車の普及促進と県内における利便性の向上を図るとともに、環境負荷や二酸化炭素排出量の低減を促進します。

２　充電インフラを取り巻く環境

⑴　国の方針

①　目　標

平成 26 年 12 月までに

- 自治体等の計画に基づく充電器　４千基
- 自治体等の計画に基づかないものの公共性を有する充電器　７万基
- 月極駐車場やマンション等　　４万基

②　推進策としての補助事業の実施

- 自治体等が策定する充電器設置のためのビジョンに基づく充電器
  購入費及び工事費の３分の２を補助
- ビジョンには基づかないものの公共性を有する充電器
  購入費及び工事費の２分の１を補助
- 月極駐車場及びマンション駐車場に設置する充電器
  購入費及び工事費の２分の１を補助
- 上記以外の充電器
  購入費の２分の１を補助

⑵　福島県の現状（充電器設置状況）※平成 25 年 4 月 10 日現在

①　急速充電スポット数：４６箇所（うち自動車販売店４１箇所、その他福島県庁、道の駅ばんだい、いわき・ら・ら・ミュウ、東電池東北支社、日産いわき工場）

②　普通充電スポット数：１１７箇所（うち自動車販売店１１３箇所、その他東邦銀行北福島支店、庄助の宿瀧の湯、かねすい智恵子の湯、新ゲインズボローカントリー倶楽部）

（注意：ご利用に当たっては、利用可能時間等それぞれの施設に御確認ください。）

３　ビジョンの考え方

県下の地域特性や観光施策等に配慮することとします。

基本的な基盤整備の考え方として、県内のどこの市町村でも確実に充電が行えるように、各市町村単位で最低でも１箇所は充電設備を設置することを目指します。

また、市町村ごとの人口見合いで必要な充電設備を設置することとします。

次に、多くの利用者が目的地として利用する箇所、及び幹線道路等における利用者の中長距離の安定的運行を確保するために必要な箇所への設置を進めます。

なお、ビジョンに位置付ける充電器とは、下記⑴から⑶までのいずれかの内容に合致し、かつ⑷に記する公共性の要件を満たす充電器とします。

記

⑴　基本的な基盤整備としての設置

〇　対象施設等

県内の全市町村に設置

〇　想定される設置箇所

市町村の庁舎、支所、出張所等及びその他の公共施設

商業施設、病院等医療施設、金融機関、駅、宿泊施設、映画館等

⑵　目的地充電箇所としての設置

〇　対象施設等

不特定多数が利用し、一定時間滞在することが見込まれる施設

〇　想定される設置箇所

主要な観光レジャー施設、宿泊施設等、又はこれらの施設の周辺地域に存在する施設

⑶　経路充電箇所としての設置

〇　対象施設等

国道・主要地方道の隣接施設、道の駅等

〇　想定される設置箇所

国道、主要地方道等の幹線道路については、路線ごとに 20Km 間隔で隣接するガソリンスタンド、コンビニエンスストア等

その他、道の駅、自動車販売店等

⑷　公共性の要件

- ビジョン策定後に新設される充電器（中古品を除く。）であること。
- 充電設備が公道に面した入口から誰もが自由に出入りできる場所にあること。
- 充電器の利用を他のサービス（飲食等）の利用を条件としていないこと。
- 利用者を限定しないこと（ただし、その場で料金を払うことで充電器を利用できれば条件を満たすものとする。）。
- 充電設備の場所を示す案内看板を設置すること。

４　対象地域

対象地域は福島県全域とします。

５　対象機器

急速充電器及び普通充電器とします。

６　対象期間

ビジョン策定の日から「次世代自動車充電インフラ整備促進事業」終了の日までとします。

2（2）福島県における充電スポットの状況

平成25.4.10現在

		市町村名	急速	普通	合計
県北地区	1	福島市	8	22	30
	2	二本松市	2	5	7
	3	伊達市	1	2	3
	4	本宮市	1	1	2
	5	桑折町	0	0	0
	6	国見町	0	0	0
	7	川俣町	0	0	0
	8	大玉村	1	1	2
	県北合計		13	31	44
県中地区	9	郡山市	9	22	31
	10	須賀川市	1	6	7
	11	田村市	1	1	2
	12	鏡石町	0	1	1
	13	天栄村	0	0	0
	14	石川町	0	0	0
	15	玉川村	0	0	0
	16	平田村	0	0	0
	17	浅川町	0	0	0
	18	古殿町	0	0	0
	19	三春町	0	0	0
	20	小野町	0	0	0
	県中合計		11	30	41
県南地区	21	白河市	2	6	8
	22	西郷村	1	3	4
	23	泉崎村	0	0	0
	24	中島村	0	0	0
	25	矢吹町	0	0	0
	26	棚倉町	0	3	3
	27	矢祭町	0	0	0
	28	塙町	0	0	0
	29	鮫川村	0	0	0
	県南合計		3	12	15

		市町村名	急速	普通	合計
会津地区	30	会津若松市	5	12	17
	31	喜多方市	1	3	4
	32	北塩原村	0	0	0
	33	西会津町	0	0	0
	34	磐梯町	1	0	1
	35	猪苗代町	0	0	0
	36	会津坂下町	0	0	0
	37	湯川村	0	0	0
	38	柳津町	0	0	0
	39	三島町	0	0	0
	40	金山町	0	0	0
	41	昭和村	0	0	0
	42	会津美里町	0	0	0
	会津合計		7	15	22
南会津	43	下郷町	0	0	0
	44	檜枝岐村	0	0	0
	45	只見町	0	0	0
	46	南会津町	0	1	1
	南会津合計		0	1	1
相双地区	47	相馬市	2	3	5
	48	南相馬市	2	5	7
	49	広野町	0	0	0
	50	楢葉町	0	0	0
	51	富岡町	0	0	0
	52	川内村	0	0	0
	53	大熊町	0	0	0
	54	双葉町	0	0	0
	55	浪江町	0	0	0
	56	葛尾村	0	0	0
	57	新地町	0	0	0
	58	飯舘村	0	0	0
	相双合計		4	8	12
	59	いわき市	8	20	28
	県全体合計		46	117	163

「ビジョン」における充電器設置総数積算表

急速又は普通充電器

視点	項目		充電器基準数	箇所数	総箇所数	備考
① 基盤整備	市町村別人口	人口1万人未満	1	30	30	本県における電気自動車保有台数は、平成24年12月末で約900台程度となっている。 将来的には、平成32年度で保有台数40,000台を想定。 このため、基盤整備としての充電器設置台数は、電気自動車200台に対し、1台の割合を基本とする。
		人口1万人以上5万人未満	3	19	57	
		人口5万人以上10万人未満	5	6	30	
		人口10万人以上20万人未満	10	1	10	
		人口20万人以上	20	3	60	
② 目的地	観光地集客施設等	来場者数50～100万人程度	1	11	11	「平成22年　福島県観光客入込状況」より
		来場者数100～200万人程度	2	7	14	「平成22年　福島県観光客入込状況」より
		200万人以上	3	1	2	「平成22年　福島県観光客入込状況」より いわき・ら・ら・ミュウ　1基設置済み。
		市町村に計画があり上記に準ずるもの	1	2	2	棚倉町 「ルネサンス棚倉ほか」
③ 経路	1)	国道沿線	1	99	99	県内国道延長　1,999km/20km
		主要地方道沿線	1	85	85	県内主要地方道延長　1,823km/20km
	2)イ	交通量が多い国道の箇所ベスト5	3	5	15	「H22道路交通センサス」より
	2)ロ	交通量が多い主要地方道の箇所ベスト3	1	3	3	「H22道路交通センサス」より
	道の駅		1	26	26	道の駅ばんだい設置済み　27箇所→26箇所
総数			－	－	444	

ビジョンの対象施設場所一覧【今後の設置計画】

① 基盤整備（各市町村）

	市町村名	箇所数
1	福島市	20
2	二本松市	5
3	伊達市	5
4	本宮市	3
5	桑折町	3
6	国見町	1
7	川俣町	3
8	大玉村	1
9	郡山市	20
10	須賀川市	5
11	田村市	3
12	鏡石町	3
13	天栄村	1
14	石川町	3
15	玉川村	1
16	平田村	1
17	浅川町	1
18	古殿町	1
19	三春町	3
20	小野町	3
21	白河市	5
22	西郷村	3
23	泉崎村	1
24	中島村	1
25	矢吹町	3
26	棚倉町	3
27	矢祭町	1
28	塙町	1
29	鮫川村	1
30	会津若松市	10
31	喜多方市	5
32	北塩原村	1
33	西会津町	1
34	磐梯町	1
35	猪苗代町	3
36	会津坂下町	3
37	湯川村	1
38	柳津町	1
39	三島町	1
40	金山町	1
41	昭和村	1
42	会津美里町	3
43	下郷町	1
44	檜枝岐村	1
45	只見町	1
46	南会津町	3
47	相馬市	3
48	南相馬市	5
49	広野町	1
50	楢葉町	1
51	富岡町	3
52	川内村	1
53	大熊町	3
54	双葉町	1
55	浪江町	3
56	葛尾村	1
57	新地町	1
58	飯舘村	1
59	いわき市	20
		187

② 目的地【H22年度入込客数50万人以上施設及びその周辺（道の駅を除く）＋市町村計画施設】

	市町村名	観光地等	箇所数
1	いわき市	観光地（いわき・ら・ら・ミュウ）を中心に半径500m以内	2
2	北塩原村	観光地（磐梯高原）	2
3	いわき市	観光地（同市常磐藤原町字蕨平50番地を中心に半径500m以内）	2
4	会津美里町	観光地（同町宮林甲4377番地を中心に半径500m以内）	2
5	福島市	観光地（あづま総合運動公園を中心に半径1000m以内）	2
6	郡山市	観光地（郡山カルチャーパークを中心に半径500m以内）	2
7	喜多方市	観光地（喜多方市街（喜多方市））	2
8	下郷町	観光地（大内宿（下郷町））	2
9	いわき市	観光地（アクアマリンふくしま（いわき市））	1
10	郡山市	観光地（ビッグパレットふくしま（郡山市））	1
11	福島市	観光地（飯坂温泉（福島市））	1
12	会津若松市	観光地（会津若松市街（会津若松市））	1
13	郡山市	観光地（磐梯熱海温泉（郡山市））	1
14	柳津町	観光地（同町大字柳津字寺家町甲176を中心に半径500m以内）	1
15	いわき市	観光地（夏井川渓谷）	別掲　道路
16	須賀川市	観光地（同市卸町54番地を中心に半径500m以内）	1
17	いわき市	観光地（いわき湯本温泉（いわき市）	1
18	福島市	観光地（吾妻スカイライン）	別掲　道路
19	会津若松市	観光地（東山温泉（会津若松市））	1
20	二本松市	観光地（霞ヶ城（二本松市）を中心に半径500m以内）	1
21	会津若松市	観光地（鶴ヶ城（会津若松市）を中心に半径500m以内）	1
22	棚倉町	観光地（同町大字北山本字小檜沢を中心に半径500m以内）	1
23	棚倉町	観光地（ルネサンス棚倉）	1
			29

③ 経路のうち「道の駅」及びその周辺

	市町村名	観光地等	箇所数
1	福島市	道の駅つちゆ	1
2	川俣町	道の駅川俣	1
3	南会津町	道の駅たじま	1
4	二本松市	道の駅安達	1
5	喜多方市	道の駅喜多の郷	1
6	北塩原村	道の駅裏磐梯	1
7	楢葉町	道の駅ならは	1
8	相馬市	道の駅そうま	1
9	塙町	道の駅はなわ	1
10	柳津町	道の駅会津柳津	1
11	二本松市	道の駅ふくしま東和	1
12	西会津町	道の駅にしあいづ	1
13	三島町	道の駅尾瀬街道みしま宿	1
14	玉川村	道の駅たまかわ	1
15	天栄村	道の駅羽鳥湖高原	1
16	南相馬市	道の駅南相馬	1
17	下郷町	道の駅しもごう	1
18	平田村	道の駅ひらた	1
19	いわき市	道の駅よつくら港	1
20	磐梯町	道の駅ばんだい	設置済み
21	古殿町	道の駅ふるどの	1
22	南会津町	道の駅番屋	1
23	天栄村	道の駅季の里天栄	1
24	南会津町	道の駅きらら289	1
25	金山町	道の駅奥会津かねやま	1
26	二本松市	道の駅さくらの郷	1
27	湯川村	道の駅あいづ（湯川・会津坂下）仮称	1
			26

ビジョンの対象施設場所一覧【今後の設置計画】

③ 経路（国道）

	対象道路	県内起点	県内終点	延長(m)	説明	箇所数
1	国道4号	西白河郡西郷村大字小田倉字黒川西23	伊達郡国見町大字貝田字松村39	123,478	20kmごと	6
2	国道6号	いわき市勿来町九面鵜子崎1	相馬郡新地町大字埒木崎14-7	163,102	同上	8
3	国道13号	福島市舟場町38-1	福島市大笹生字俎板国有林61林班こ小班	32,853	同上	2
4	国道49号	いわき市平字15丁目20-3	耶麻郡西会津町大字宝坂字高反乙477-2	173,303	同上	9
5	国道113号	相馬郡新地町駒ケ嶺字大沢北1-26	相馬市塚部字古川尻838	7,347	同上	0
6	国道114号	福島市豊田町25-2	双葉郡浪江町大字幾世橋字六反田3-1	69,049	同上	3
7	国道115号	相馬市中村字塚の町6-1	耶麻郡猪苗代町大字堅田字宮西1063-1	108,241	同上	5
8	国道118号	東白川郡矢祭町大字石原字道下91-1	会津若松市一箕町大字亀賀字川面123	147,406	同上	7
9	国道121号	喜多方市熱塩加納町熱塩字大桧沢山丙番外2	南会津郡南会津町糸沢字団子石3316-1	96,813	同上	5
10	国道252号	南会津郡只見町大字田子倉字国有林20林班	会津若松市大町一丁目356	85,377	同上	4
11	国道288号	郡山市富久山町久保田字上野46-1	双葉郡双葉町大字新山字下条98-1	75,455	同上	4
12	国道289号	南会津郡只見町大字叶津字木之根山729-3	いわき市錦町雷7-1	189,140	同上	9
13	国道294号	白河市白坂明神81	会津若松市一箕町大字亀賀字川西117-3	69,272	同上	3
14	国道349号	東白川郡矢祭町大字大坱字西山19-1	伊達市梁川町五十沢字夏窪2-3	172,143	同上	9
15	国道352号	南会津郡檜枝岐村字燧岳2297-1	南会津郡南会津町糸沢字団子石3316-1	75,321	同上	4
16	国道399号	いわき市平字大町5-4	福島市飯坂町茂庭135林班な小班	145,518	同上	7
17	国道400号	南会津郡南会津町糸沢字団子石3316-1	耶麻郡西会津町野沢字古四王原甲852-6	63,822	同上	3
18	国道401号	会津若松市一箕町大字亀賀字川西124-1	南会津郡檜枝岐村字尾瀬岳国有林62林班御池	70,620	同上	4
19	国道459号	耶麻郡西会津町群岡字高坂2148-22	双葉郡浪江町大字幾世橋字六反田3-1	131,016	同上	7
				1,999,276		99

③ 経路（主要地方道）

	対象道路	県内起点	県内終点	延長(m)	説明	箇所数
1	沼田・檜枝岐線	南会津郡檜枝岐村字燧岳1（尾瀬ヶ岳国有林63林班八5小班）	南会津郡檜枝岐村字燧岳1（尾瀬ヶ岳国有林62林班よ2小	13,108	車両通行困難	0
2	米沢・猪苗代線	耶麻郡北塩原村桧原西吾妻国有林41班	耶麻郡猪苗代町字五百苅４	22,865	20kmごと	1
3	福島・飯坂線	福島市栄町1-2	福島市飯坂町茂庭字峠134林班つ小班	9,933	同上	0
4	福島・保原線	福島市岡部字前田181-1	伊達市保原町字四丁目11-1	7,654	同上	0
5	上名倉・飯坂・伊達線	福島市上名倉字清合西30-7	伊達市広前12-1	14,062	同上	1
6	郡山・湖南線	郡山市堂前町74-2	郡山市湖南町三代字御代1115-4	32,654	同上	1
7	猪苗代・塩川線	耶麻郡猪苗代町字二丁田180-1	喜多方市塩川町字東栄町五丁目1-26	22,371	同上	1
8	本宮・熱海線	本宮市字中條42-1	郡山市熱海町高玉字南麻生沢1-97	14,131	同上	1
9	猪苗代・湖南線	耶麻郡猪苗代町大字山潟字浜志田1855-12	郡山市湖南町中野字向町2723-1	12,282	同上	1
10	日立・いわき線	いわき市勿来町酒井坂の上33-5	いわき市中岡町6-10-13	10,914	同上	1
11	白河・石川線	白河市字年貢町80	石川郡石川町新町55	22,573	同上	1
12	原町・川俣線	南相馬市原町区高見町一丁目162-1	伊達郡川俣町大字飯坂中道14-1	38,939	同上	2
13	小野・田母神線	田村郡小野町大字小野新町字横町30-1	郡山市田村町田母神字新屋敷6	10,483	同上	1
14	いわき・石川線	いわき市常盤湯本町台ノ山無番地	石川郡石川町大字長久保91-1	48,974	同上	2
15	小名浜・四倉線	いわき市泉町滝尻字南坪53	いわき市四倉町字東一丁目46-1	22,354	同上	1
16	喜多方・西会津線	喜多方市岩月町宮津字西田窪5384-4	耶麻郡西会津町野沢字南松原甲1028-77	35,226	同上	1
17	郡山停車場線	郡山市駅前2丁目66	郡山市大町1丁目252	344	同上	0
18	白河停車場線	白河市郭内222-93	白河市中町24-1	73	同上	0

	対象道路	県内起点	県内終点	延長(m)	説明	箇所数
19	船引・大越・小野線	田村市船引町北鹿又字萱ノ尻70-12	田村郡小野町大字小野新町字仲町41	23,541	20kmごと	1
20	いわき・上三坂・小野線	いわき市常磐下船尾字古内143-1	田村郡小野町大字小野新町字中通31-3	50,898	同上	2
21	喜多方・会津坂下線	喜多方市中町2885-1	河沼郡会津坂下町字市中一番甲3572-1	12,230	同上	1
22	会津坂下・会津高田線	河沼郡会津坂下町字大道2106-2	大沼郡会津美里町字柳台甲2328-6	12,337	同上	1
23	会津高田・上三寄線	大沼郡会津美里町字高田甲4460-3	会津若松市大戸町大字上三寄字八幡東甲72-1	11,414	同上	1
24	中ノ沢・熱海線	耶麻郡猪苗代町大字若宮字村東丙704-2	郡山市熱海町熱海６丁目275-1	21,182	同上	1
25	棚倉・鮫川線	東白川郡棚倉町大字花園字鹿子山132―1	東白川郡鮫川村大字赤坂中野字道少田1-1	16,575	同上	1
26	小名浜・平線	いわき市小名浜本町40-2	いわき市平字正内町93番地先まで	11,790	同上	1
27	塙・大津港線	東白川郡塙町大字塙字大町一丁目22―4	東白川郡塙町大字那倉字菰8	19,063	同上	1
28	本宮・三春線	本宮市舘町219―2	田村郡三春町字大町43―3	14,174	同上	1
29	長沼・喜久田線	須賀川市長沼字金町145―1	郡山市喜久田町堀之内松山池東17―1	28,245	同上	1
30	本宮・土湯温泉線	本宮市字戸崎73	福島市土湯温泉町鷲倉山1―14	17,121	同上	1
31	浪江・国見線	双葉郡浪江町大字津島字下谷津56	伊達郡国見町大字藤田字日渡弐4―7	46,804	同上	2
32	柳津・昭和線	河沼郡柳津町大字郷戸字川口原丙1106―1	大沼郡昭和村大字小野川字分代田98―1	27,446	同上	1
33	会津坂下・河東線	河沼郡会津坂下町字市中三番甲3667―1	会津若松市河東町浅山字長坂甲16―1	8,086	同上	0
34	相馬・浪江線	相馬市西山字表西山94―6	双葉郡浪江町大字室原字小萱6	37,249	同上	2
35	いわき・浪江線	いわき市平下神谷字仲田14-6	双葉郡浪江町大字室原字田尻1-1	57,934	同上	2
36	小野・富岡線	田村郡小野町大字飯豊八幡1-3	双葉郡富岡町大字小良ケ浜字市の沢34	50,435	同上	2
37	白河・羽鳥線	白河市郭内222-1	岩瀬郡天栄村大字羽鳥字行人塚8-2	26,606	同上	1
38	相馬・亘理線	相馬市中村字砂子田186-1	相馬郡新地町大字埒木崎磯山200-1	14,164	同上	1
39	川俣・安達線	伊達郡川俣町大字鶴沢字界4-1	二本松市油井字新田町1-1	10,555	同上	1
40	飯野・三春・石川線	福島市飯野町大字青木字柿ノ久保3-(1	石川郡石川町字新町53-8	73,753	同上	4
41	小野・四倉線	田村郡小野町大字小野新町字団子田3-5	いわき市四倉町字東一丁目29-1	43,898	同上	2
42	矢吹・小野線	西白河郡矢吹町八幡町557-1	田村郡小野町大字皮篭石字寺脇50-1	65,924	同上	3
43	会津坂下・山都線	河沼郡会津坂下町大字塔寺字谷地1736	喜多方市山都町木幡字南原363	11,658	同上	1
44	棚倉・矢吹線	東白川郡棚倉町大字逆川字日照田1-2	西白河郡矢吹町大字矢吹字新町186-2	18,682	同上	1
45	丸森・霊山線	伊達市霊山町大石字土切1	伊達市霊山町掛田字北町17-2	10,729	同上	1
46	白石・国見線	伊達郡国見町大字小坂字狸石山無番地	伊達郡国見町大字塚野目字下三本木2-7	6,989	同上	0
47	郡山・長沼線	郡山市城清水89-1	須賀川市長沼字金町113	9,068	同上	0
48	江名・常磐線	いわき市江名字蒲ケ作236	いわき市常磐関船町堀田23-1	10,303	同上	1
49	原町・浪江線	南相馬市原町区本町2丁目54	双葉郡浪江町大字昼曽根字昼曽根36-2	13,854	同上	1
50	浪江・三春線	双葉郡浪江町大字川房字大柿161-7	田村郡三春町大字熊耳字館228-1	39,131	同上	2
51	霊山・松川線	伊達市霊山町下小国字高屋敷44-1	福島市松川町沼袋字北原88-1	20,398	同上	1
52	土湯温泉線	福島市土湯温泉町字下ノ町28	福島市松川町沼袋字北原90-1	17,661	同上	1
53	会津高田・柳津線	大沼郡会津美里町字高田甲2777-1	河沼郡柳津町柳津字下平乙228-1	20,878	同上	1
54	須賀川・三春線	須賀川市本町2-3	田村郡三春町字八幡町38-1	22,721	同上	1
55	郡山・矢吹線	郡山市喜久田町字松ケ作16-75	西白河郡矢吹町字滝八幡169	31,194	同上	2
56	常磐・勿来線	いわき市常磐湯本町吹谷91-1	いわき市勿来町四沢鍵田6	16,967	同上	1
57	郡山・大越線	郡山市大町2丁目69	田村市大越町下大越字川向179	27,444	同上	1
58	矢吹・天栄線	西白河郡矢吹町字大町204-6	岩瀬郡天栄村大字羽鳥字一本木国有林113林班い小班	26,692	同上	1
59	会津若松・三島線	会津若松市七日町108	大沼郡三島町大字宮下字上ノ山3109-2	36,746	同上	1
60	黒磯・棚倉線	東白川郡棚倉町大字戸中字那須道11林班へ小班	東白川郡棚倉町大字棚倉字広畑52-2	14,017	同上	1
61	塩川・山都線	喜多方市塩川町小府根字畑ケ田1741-1	喜多方市山都町三津合字諏訪北1367-1	14,264	同上	1
62	原町・二本松線	南相馬市原町区本町1-78	二本松市榎戸二丁目60-1	54,064	同上	3
63	古殿・須賀川線	石川郡古殿町大字山上字落合25-1	須賀川市日照田字漆内93-1	27,908	同上	1

	対象道路	県内起点	県内終点	延長(m)	説明	箇所数
64	会津若松・裏磐梯線	会津若松市門田町大字堤沢字北村203-1	耶麻郡北塩原村大字檜原字中原1047-128	29,360	20kmごと	1
65	小野・郡山線	田村郡小野町大字飯豊字八幡81-3	郡山市中町4-6	26,658	同上	1
66	小名浜・小野線	いわき市小名浜下神白字林崎27-3	田村郡小野町大字小野新町字横町11	40,920	同上	2
67	中野・須賀川線	郡山市湖南町中野字飯ケ森2927	須賀川市一里担99	28,434	同上	1
68	那須・西郷線	西白河郡西郷村大字小田倉字稗返531-1	西白河郡西郷村大字小田倉字稗返315-1	3,325	同上	0
69	北山・会津若松線	耶麻郡北塩原村大字北山字新井舘3770	会津若松市町北町大字上荒久田字鈴木73-2	15,977	同上	1
70	福島・吾妻・裏磐梯線	福島市栄町1-2	耶麻郡北塩原村大字檜原字剣ケ峯1093-551	29,761	同上	1
71	勿来・浅川線	いわき市錦町字大島141	石川郡浅川町大字東大畑字道ヶ作96	46,445	同上	2
72	会津坂下・会津本郷線	河沼郡会津坂下町大字宮古字台畑2841	大沼郡会津美里町荒井字舘ノ宮4364-5	14,934	同上	1
73	二本松・金屋線	二本松市平石高田一丁目88-4	郡山市田村町金屋字冬室44	28,484	同上	1
74	原町・海老・相馬線	南相馬市原町区栄町二丁目13	相馬市中村字砂子田（河川敷）	26,699	同上	1
75	塙・泉崎線	東白川郡塙町大字西河内字八幡前40-5	西白河郡泉崎村大字泉崎字山崎30-2	30,275	同上	1
76	伊王野・白河線	白河市旗宿東峰国有林15林班る	白河市合戦坂27	9,793	同上	0
				1,822,797		85

③　交通量が多い国道の箇所　5地点

	路線名	交通量観測地点	箇所数
1	一般国道4号沿い	郡山市字上亀田	3
2	一般国道4号沿い	郡山市喜久田町	3
3	一般国道4号沿い	郡山市富田町西原	3
4	一般国道6号沿い	いわき市常磐松久須根町宮ノ作	3
5	一般国道4号沿い	郡山市日和田町高倉	3
			15

③　交通量が多い主要地方道の箇所　3地点

	路線名	交通量観測地点	箇所数
1	小名浜平線沿い	いわき市鹿島町船戸字沼田	1
2	小名浜平線沿い	いわき市平南白土字八ツ坂	1
3	小名浜平線沿い	いわき市小名浜岡小名字沖	1
			3

福島県次世代自動車充電インフラ整備ビジョンマップ（基盤整備）

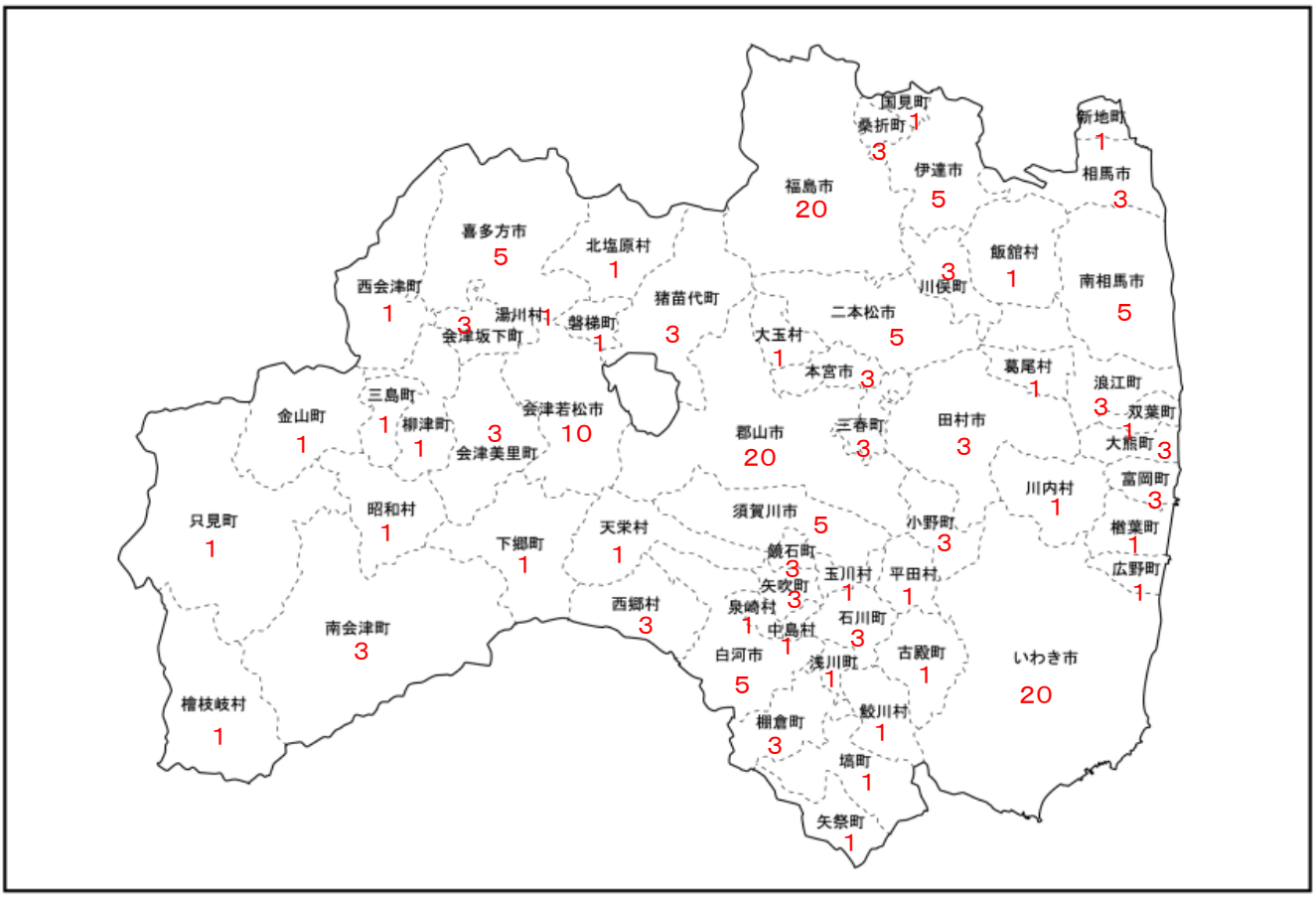

福島県次世代自動車充電インフラ整備ビジョンマップ（目的地）

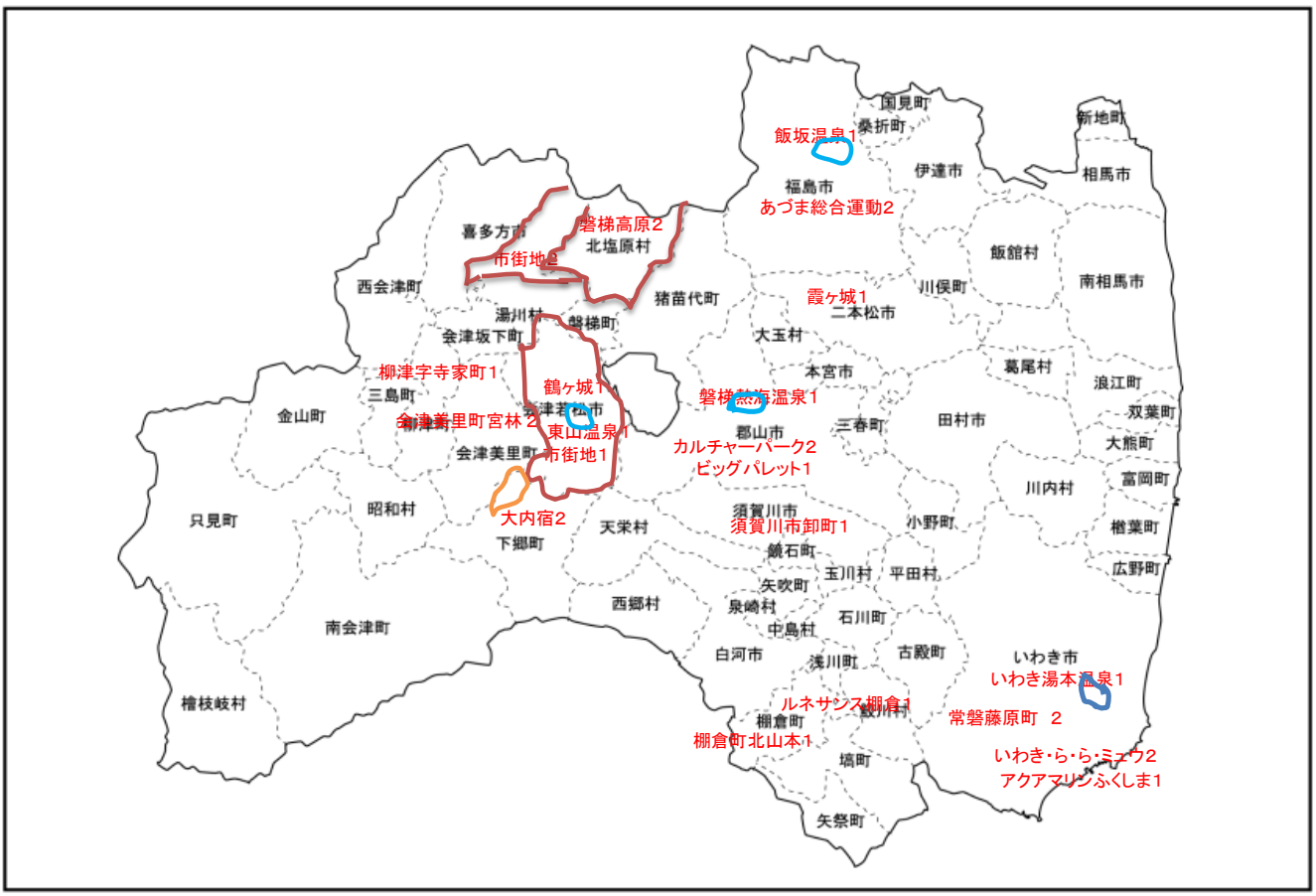

福島県次世代自動車充電インフラ整備ビジョンマップ（経路）

福島県の「道の駅」

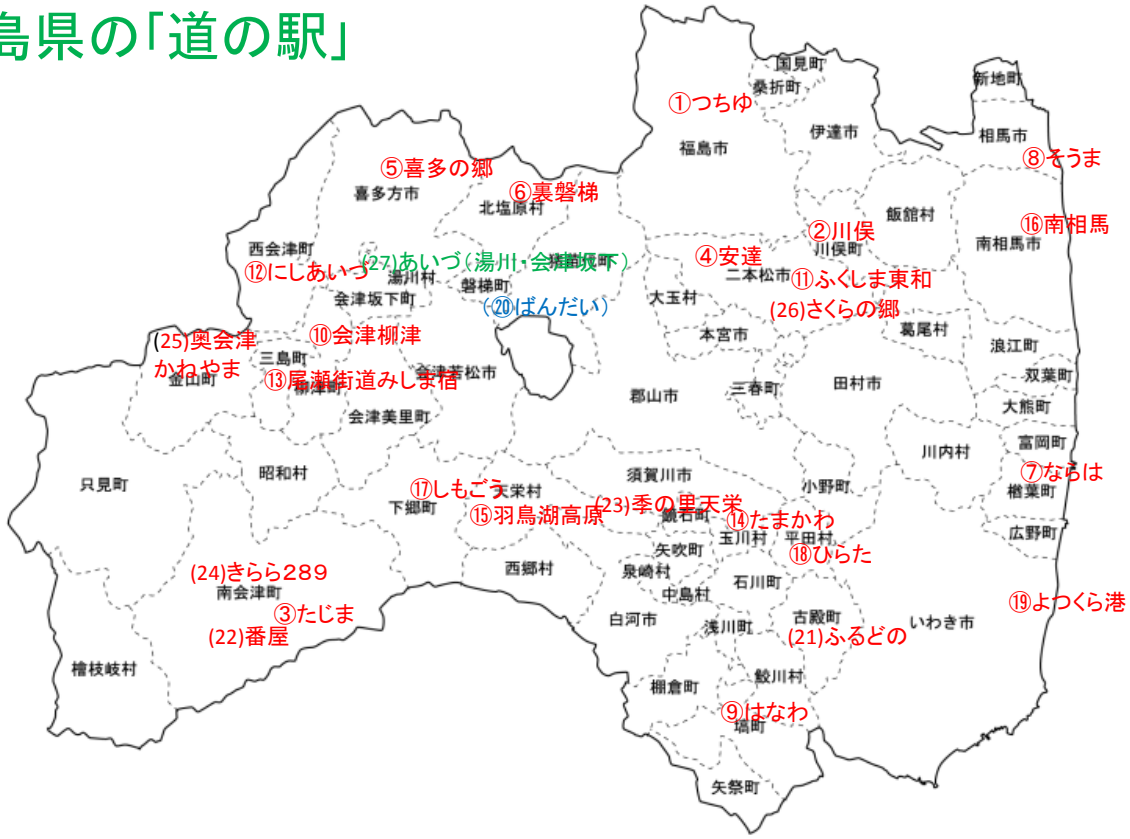

福島県の国道（例：直轄分）