※経済産業省ホームページに掲載の概念図に一部追記等して作成

警戒区域と避難指示区域の概念図

（平成24年4月1日以降）　※南相馬市は4月16日

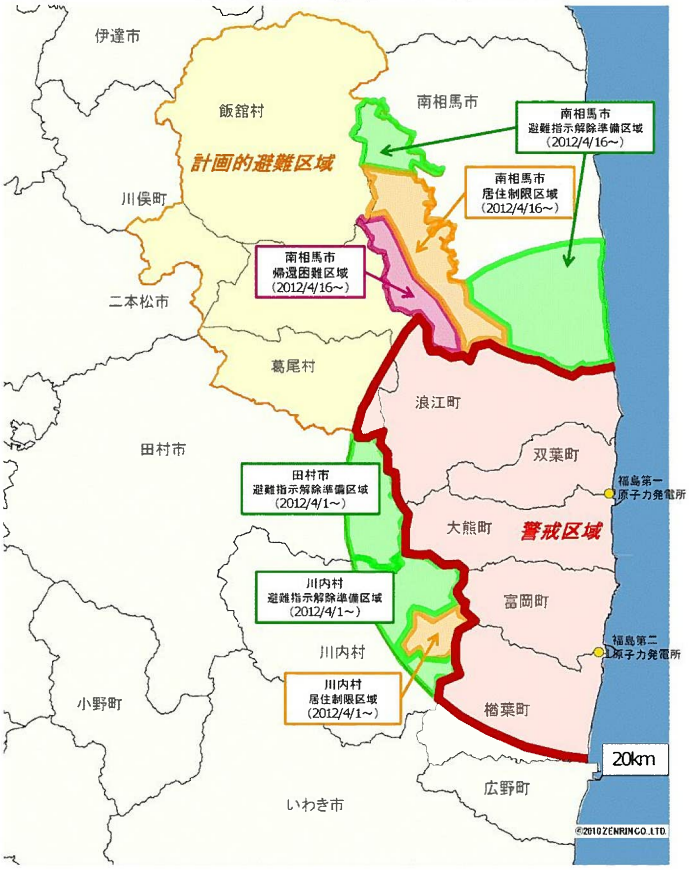

1

※経済産業省ホームページに掲載の概念図に一部追記等して作成

警戒区域と避難指示区域の概念図

○平成24年7月17日～　○飯舘村　区域見直し後　（平成24年7月17日現在）

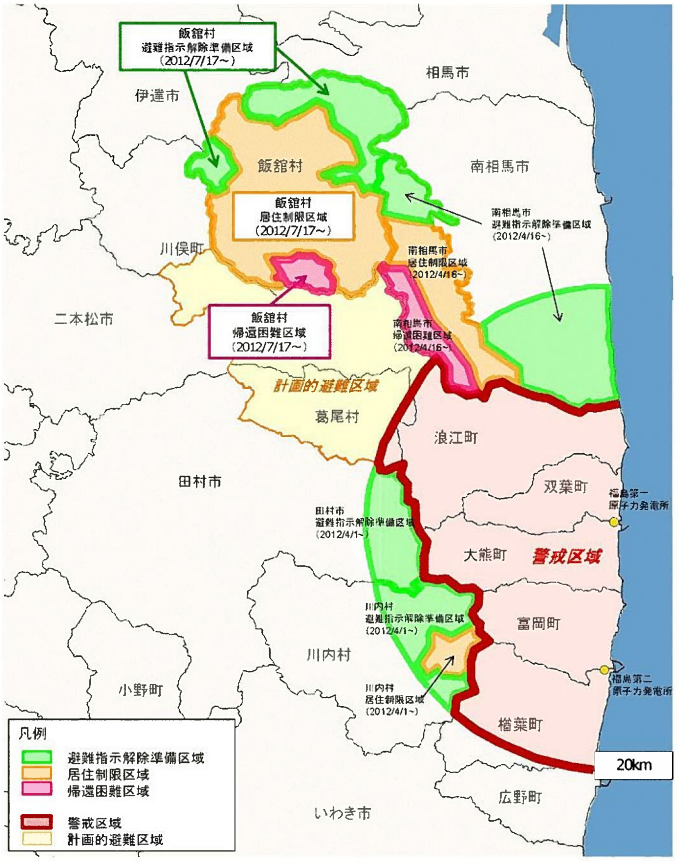

2

※経済産業省ホームページに掲載の概念図に一部追記等して作成

警戒区域と避難指示区域の概念図

平成24年8月10日～　○楢葉町　区域見直し後

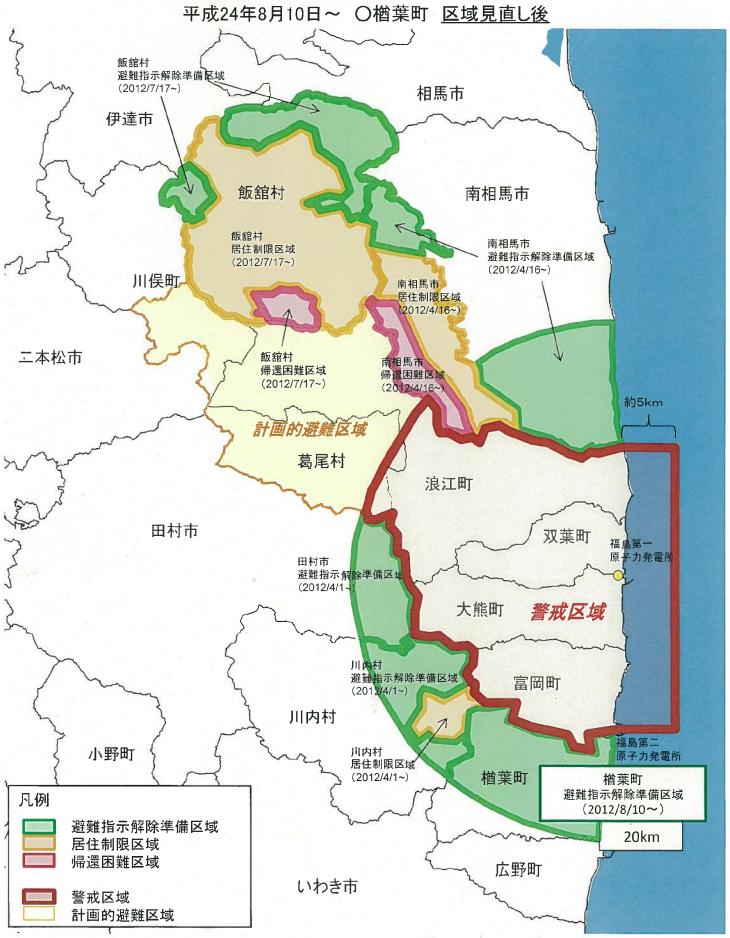

3

※経済産業省ホームページに掲載の概念図に一部追記等して作成

警戒区域と避難指示区域の概念図

平成24年12月10日～　○大熊町　区域見直し後

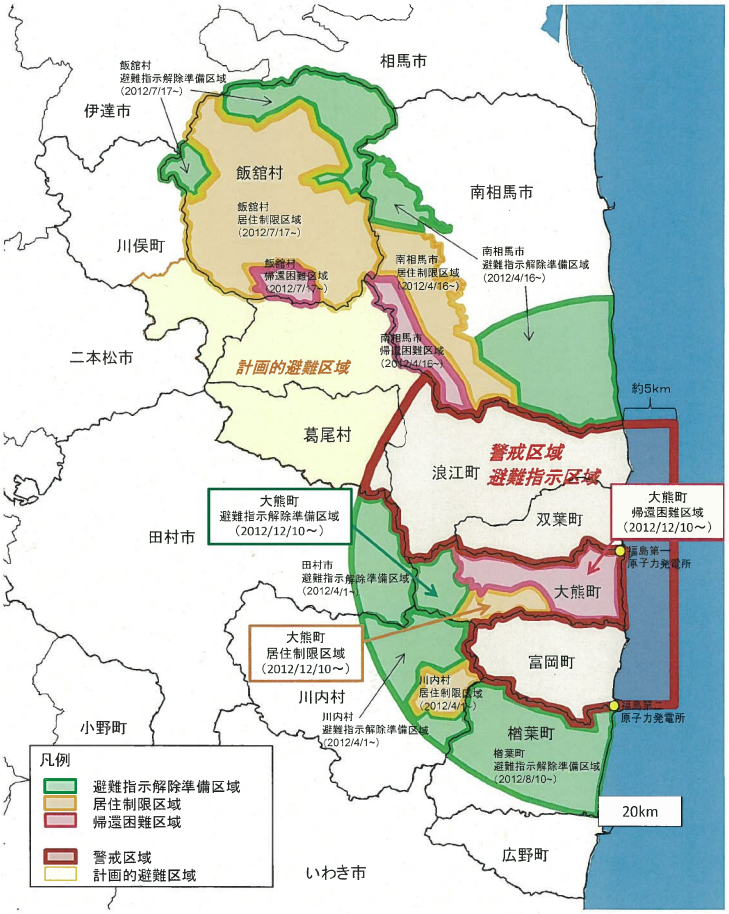

4

※経済産業省ホームページに掲載の概念図に一部追記等して作成

警戒区域と避難指示区域の概念図

○平成25年3月22日～ ○葛尾村 区域見直し後

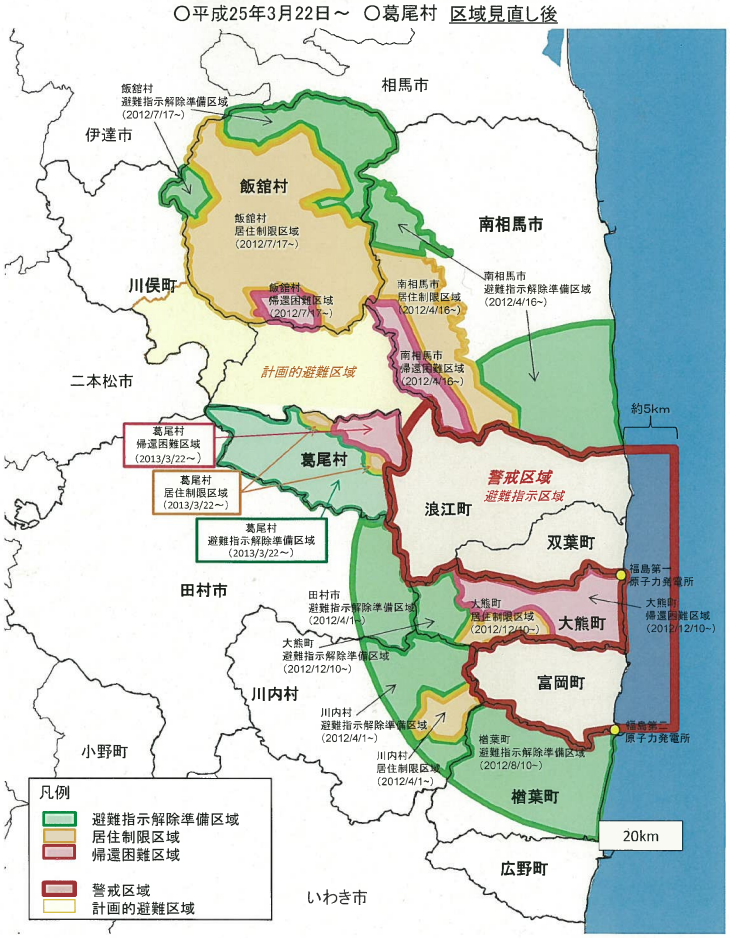

5

※経済産業省ホームページに掲載の概念図に一部追記等して作成

警戒区域と避難指示区域の概念図

○平成25年3月25日～ ○富岡町 区域見直し後

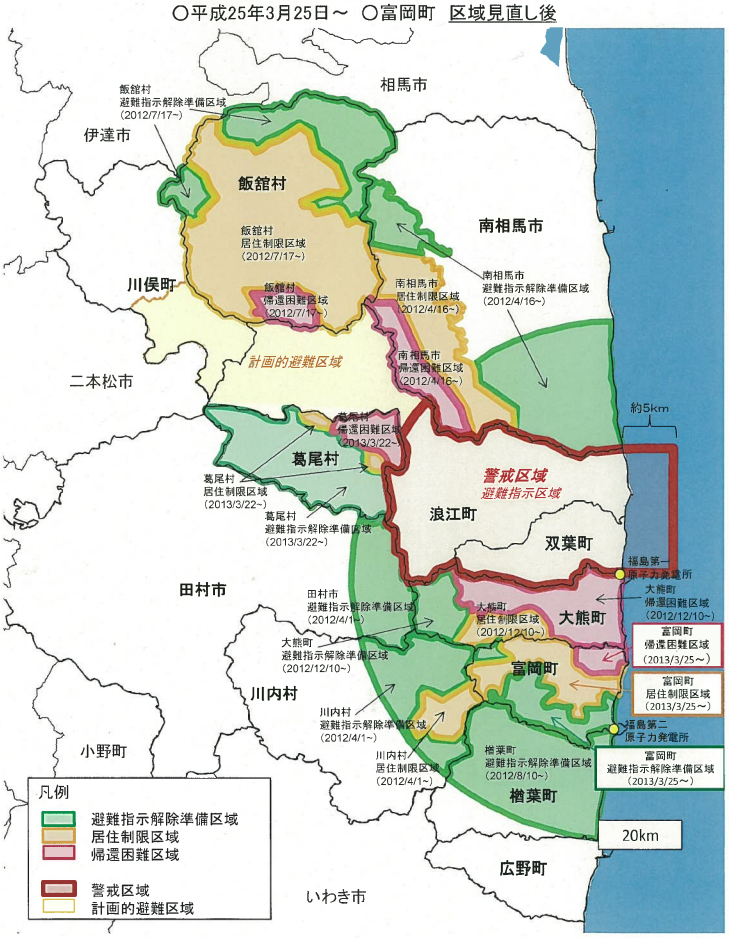

6

※経済産業省ホームページに掲載の概念図に一部追記等して作成

警戒区域と避難指示区域の概念図

○平成25年4月1日～ ○浪江町 区域見直し後

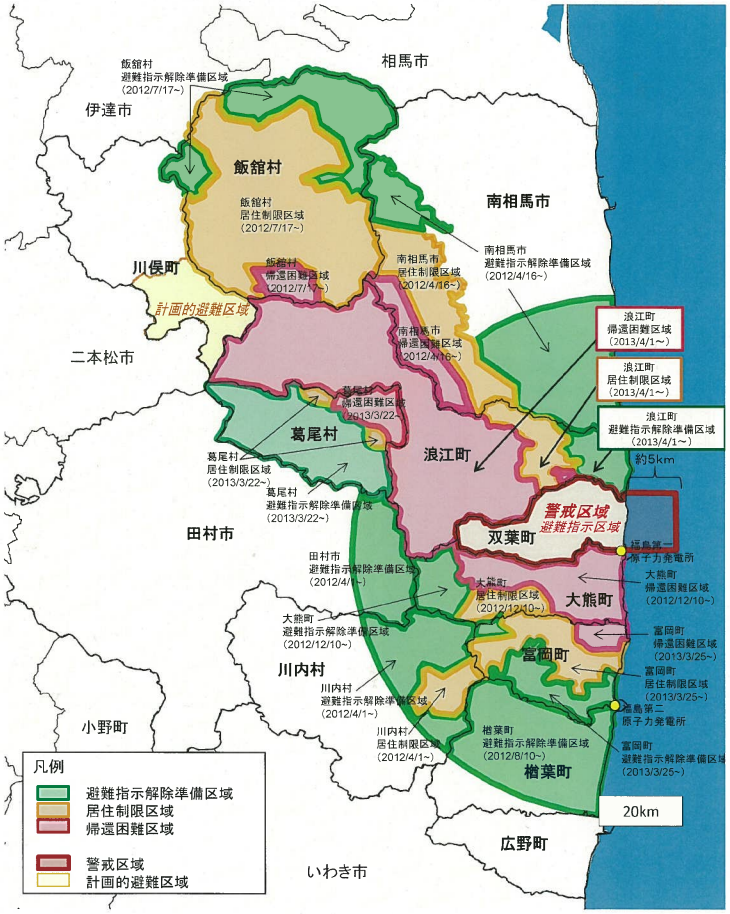

7

※経済産業省ホームページに掲載の概念図に一部追記等して作成

避難指示区域の概念図

○平成25年5月28日～ ○双葉町 区域見直し後

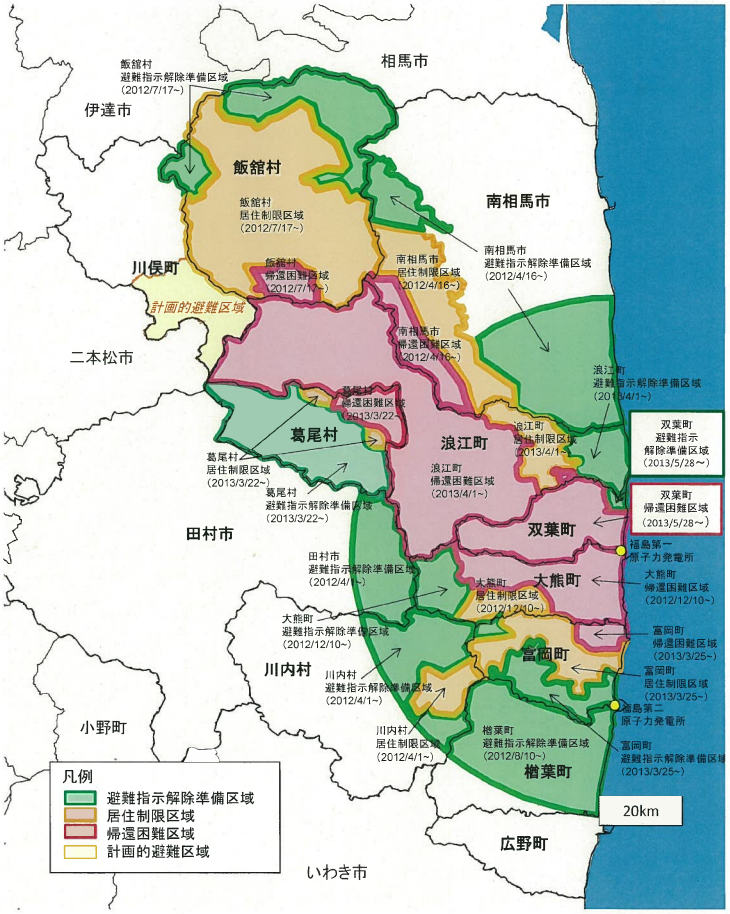

8

※経済産業省ホームページに掲載の概念図に一部追記等して作成

避難指示区域の概念図
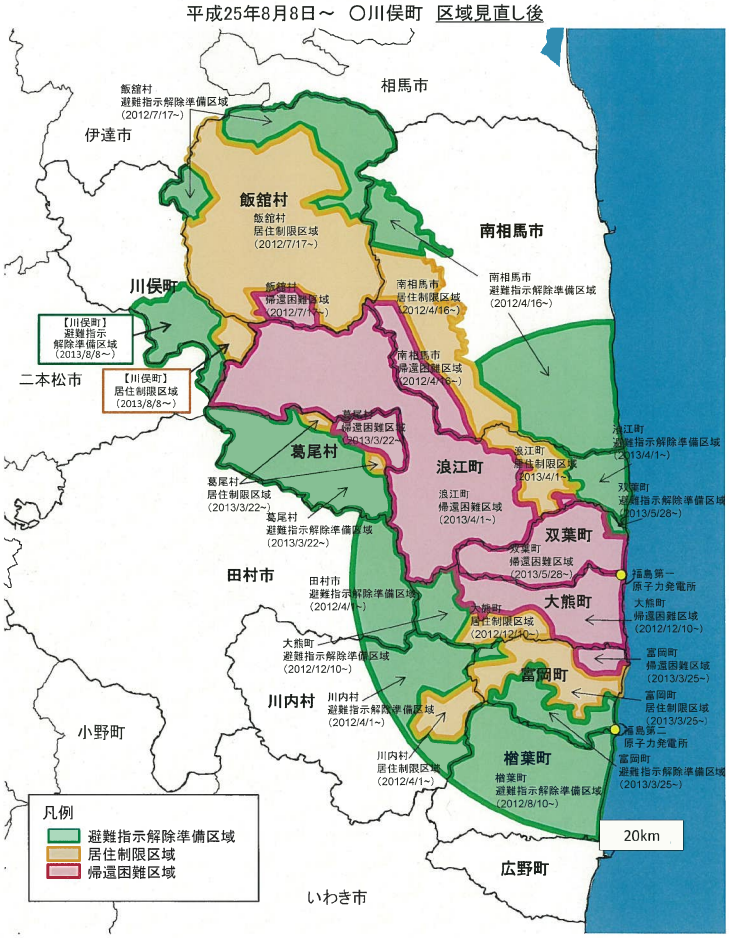
平成25年8月8日～ ○川俣町 区域見直し後