

平成23年度  
福島県県北建設事務所  
重点施策概要



写真：国道399号福島市飯坂町湯野角間下地内  
高清水地区地すべり災害箇所

福島県 県北建設事務所

# 福島県県北建設事務所 重点施策

## 福島県総合計画

### 基本目標

人がほほえみ、地域が輝く“ほっとする、ふくしま”

#### ふくしまを支える3本の柱

柱Ⅰ いきいきとして活力に満ちた「ふくしま」

柱Ⅱ 安全と安心に支えられた「ふくしま」

柱Ⅲ 人にも自然にも思いやりにあふれた「ふくしま」

## 土木部

### ふくしまの新しい県土づくりプラン

#### 基本目標

～ともに育む、風土が息づく美しい県土～

#### 【活力】

地域づくりや産業・観光  
を支援する社会資本



人がほほえみ、地域が輝く“ほっとする、ふくしま”

#### 【安全・安心】

安全・安心を守り、  
適正に管理・活用される  
社会資本

#### 【思いやり】

日々の暮らしが快適で  
豊かになる社会資本

# 社会資本整備・管理における 10のビジョン

## 【活力】

地域づくりや産業・観光を支援する社会資本

- ビジョン① 産業の活性化を支援します。
- ビジョン② おもてなしの心を伝える観光を支援します。
- ビジョン③ まちのにぎわいづくりを支援します。
- ビジョン④ 地域づくり、地域間の交流を進めます。

## 【安全・安心】

安全・安心を守り、適正に管理・活用される社会資本

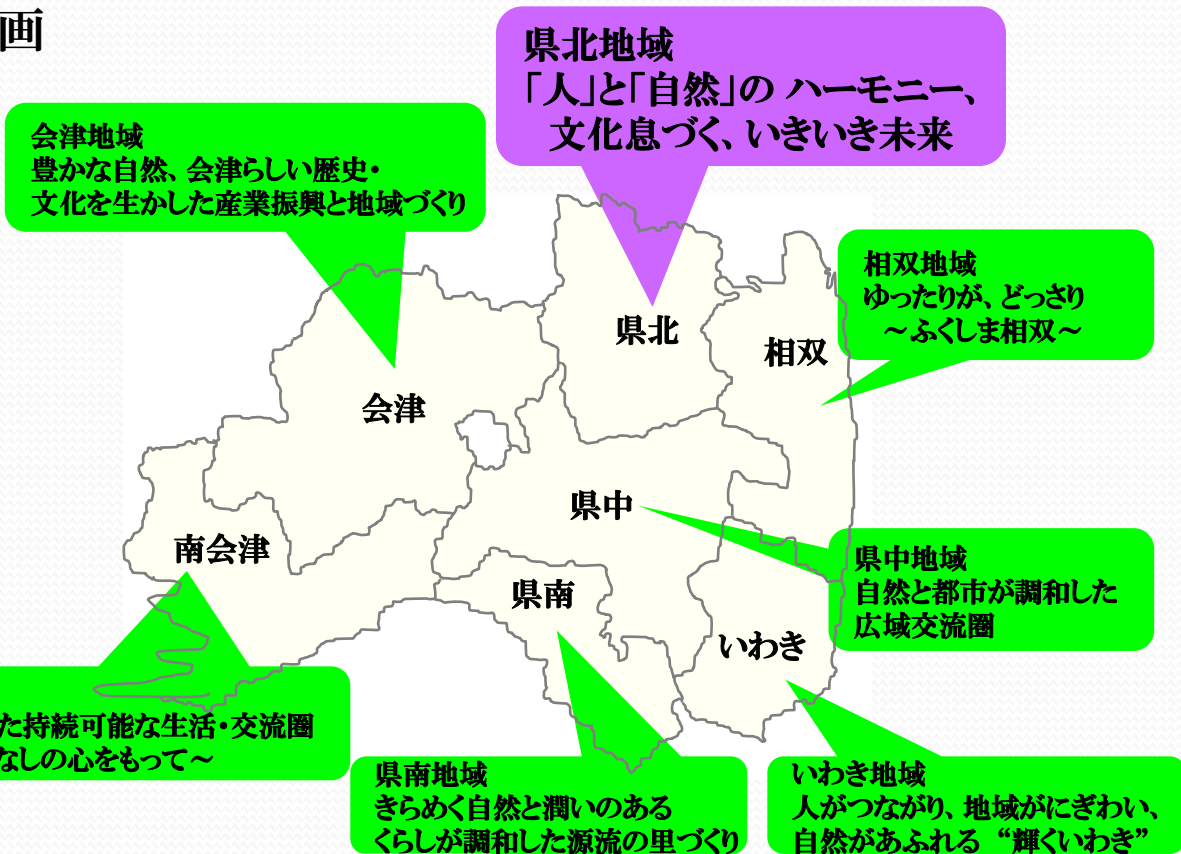
- ビジョン⑤ 自然災害から命・財産を守ります。
- ビジョン⑥ 適正な維持管理を行い、生活の安全・安心を守ります。
- ビジョン⑦ 積雪地域、過疎・中山間地域の暮らしを守ります。

## 【思いやり】

日々の暮らしが快適で豊かになる社会資本

- ビジョン⑧ 水環境などに優しく、美しいふくしまを継承します。
- ビジョン⑨ 地域の住み心地や快適さを向上させます。
- ビジョン⑩ みんなが元気になる生活環境を向上させます。

## 地域別計画



# 地域ビジョン(県北地域)

## 基本目標

「人」と「自然」のハーモニー、文化息づく、いきいき未来

## 地域の将来像



地域づくり拠点・おもてなし処  
「桑折御蔵」(桑折町)



ライトアップされた「十綱橋」と  
摺上川(福島市飯坂町)



収穫を終えた晩秋の農耕地  
と「安達太良連峰」(大玉村)



女性だけで担ぐ真結女御輿  
「もとみや秋祭り」(本宮市)



旧羽州街道・愛姫も通った  
宮城県境「小坂峠」(国見町)



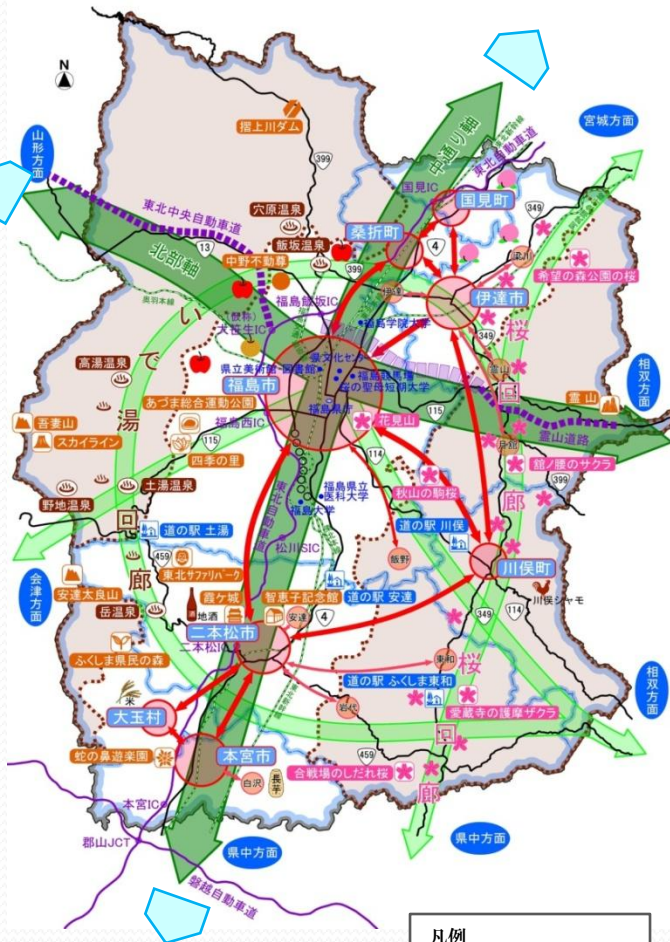
歴史と自然美が息づく国の  
史跡名勝「霊山」(伊達市)



記録挑戦に盛り上がる  
「川俣しゃも祭り」(川俣町)



樹齢800年・さくら回廊のシンボル  
「合戦場のしだれ桜」(二本松市)



凡例

広域交流軸:	
地域交流軸:	
過疎・中山間地域:	
縦横6本の連携軸:	

## 県北建設事務所 事業整備方針

- 観光・産業振興・物流を促進するための広域交流軸、都市部と田園地域の一体的な地域づくりを図るための地域交流軸、「いで湯回廊、桜回廊」など多くの魅力ある風土に根ざした地域資源を連携する環状広域交流軸の各軸における道路網を整備促進し、県北地域の連携軸を形成します。
- 広域交流軸の北部軸である、東北中央道や国道115号霊山道路・阿武隈東道路の整備促進に努め、県北地域の魅力ある、風土に根ざした地域資源を生かす道づくりなどを進めます。
- 県民の安全・安心を確保するため、自然災害に強い施設整備を進めるとともに既存施設の維持管理を実施します。

## 実現に向けての 地域ビジョン

豊かな自然、温泉、歴史、文化、おいしい食べ物などの資源を生かし、人と地域の絆（きずな）を強くする基礎を築きます。

### 1. 「元気」と「きずな」が生まれる地域づくりを支援します

地域づくりを基本とした社会資本の整備を行い、交流人口の増加につなげることにより、「元気」と「きずな」が生まれる地域を築きます。

### 2. 「安らぎ」と「ゆとり」が持てる県民生活を確保します

平成23年3月11日に発生した、東日本大震災による道路や河川等の県管理施設の災害被災箇所を、安全で安心して生活ができるよう早期に復旧します。

社会資本の適正な維持管理や施設の長寿命化を計画的に行い、自然災害から命と財産を守り、社会資本を健全な状態で次世代へ継承し、「安らぎ」と「ゆとり」が持てる県民生活を築きます。

### 3. 「快適」と「やさしさ」が息づく生活環境を提供します

生活に密着した社会資本の質的改善を行い、日々の暮らしや住まいの質を向上させることにより、「快適さ」と「やさしさ」が息づく生活環境を築きます。

### 基本目標

#### 「人」と「自然」のハーモニー、文化息づく、いきいき未来



#### 地域ビジョン

- ◇ 「元気」と「きずな」が生まれる地域
- ◇ 「安らぎ」と「ゆとり」が持てる生活
- ◇ 「快適」と「やさしさ」が息づく暮らし・住まい

#### 事務所方針

地域ビジョンの基本目標「人」と「自然」のハーモニー、文化息づく、いきいき未来の実現のため、地域ビジョンの3つの柱で行動計画を実施していく。

### 地域ビジョンの主要施策・事業

#### 地域ビジョン

1. 「元気」と「きずな」が生まれる地域づくりを支援します。

#### 主要事業

- (1) 浜通りの復興を支援する連携道路の整備、いで湯回廊と・桜回廊などの地域資源を生かした観光・産業を支援する広域交流活性化のための道路の整備や元気な地域を生み出す地域づくり P-7
  - ・国道114号小綱木バイパス（伊達郡川俣町）小綱木トンネル工事の推進
  - ・原町川俣線水境工区（伊達郡川俣町）急カーブ解消改良工事の推進
  - ・国道349号御代田バイパス（伊達市月舘町）御代田トンネル工事着手、梁川バイパス（伊達市梁川町）道路改良工事の推進
  - ・東北中央道大笹生IC（仮称）及びアクセスする上名倉飯坂伊達線（福島市大笹生）の事業促進
- (2) 県都福島市などと田園地域の一体的な地域形成のための地域間の道路網の整備 P-7~8
  - ・霊山松川線（福島市飯野町）逢隈橋架替、国道349号（伊達市梁川町町頭）道路改良など市町村合併支援道路整備工事の推進
- (3) 高速自動車道と地域内観光地間とのアクセス強化のための道路整備 P-8
  - ・土湯温泉線（福島市松川町）福島松川スマートICアクセス路の拡幅工事の推進
  - ・浪江国見線（伊達市霊山町）佐須峠など道路改良工事の推進
- (4) 飯坂温泉やスカイラインなどの地域資源（地域の宝）を活かした地域づくり、まちづくりを人々とともに推進 P-9
  - ・福島飯坂線（福島市飯坂町）飯坂温泉周辺地区、国道459号（二本松市岳）岳温泉周辺地区、国見福島線（伊達郡桑折町、国見町）奥州羽州街道地区などの地域の活力、やる気を創出するための地域づくり支援
- (5) 人と環境にやさしい「まちづくり」を目指した総合都市交通計画の策定（H22~H24） P-9
  - ・平成22年度に実施した福島都市圏総合都市交通体系調査（福島市、二本松市、伊達市、桑折町、国見町、川俣町）結果の分析及び都市交通マスタープラン（素案）の策定

# 地域ビジョンの主要施策・事業

## 地域ビジョン

2. 「安らぎ」と「ゆとり」が持てる県民生活を確保します。

### 主要事業

- (1) 平成23・3・11東日本大震災で被災した県管理施設等の早期復旧 P-10
  - ・ 県管理の道路、橋梁、河川、砂防施設、急傾斜地崩壊防止施設の復旧工事による早期復旧
  - ・ 地すべり災害の国道399号（福島市飯坂町）高清水地区災害関連緊急地すべり対策事業及び、鰹内地区（福島市立子山）の地すべり対策事業による早期復旧
  - ・ 管内市町村災害復旧箇所の早期復旧への支援
- (2) 豪雨・地震など自然災害に強い施設整備 P-10~12
  - ・ 国道459号（二本松市）羽石高架橋、原町川俣線（二本松市）安達ヶ橋の耐震補強
  - ・ 県有建築物、福島西高校（福島市）・福島明成高校（福島市）など県立高校の耐震改修
  - ・ 国道115号（伊達市霊山町石田）・国道399号（福島市飯坂町鳩峰峠）地区などの災害防除工事を推進
  - ・ 広瀬川（伊達郡川俣町）、東根川（伊達市保原町）、伝樋川（伊達市梁川町）、五百川（本宮市仁井田）などの河川改修事業の推進
  - ・ 東八川（福島市松川町）・上ノ台（伊達郡川俣町）などでの砂防施設工事の推進
- (3) 異常気象時における情報提供・住民避難などのソフト対策 P-12
  - ・ 土砂災害警戒区域への情報提供やハザードマップ作成市町村への支援の実施
- (4) 安全で安心できる冬期交通の確保 P-13
  - ・ 国道114号（伊達郡川俣町）・国道115号（福島市・伊達市）などでの除雪及び凍結防止対策の実施
- (5) 安全で安心して通学できるための歩道整備 P-13
  - ・ 国道114号（伊達郡川俣町）・国道399号（福島市飯坂町東湯野）・二本松川俣線（二本松市油井）などで歩道整備事業の推進
- (6) 県民の安全・安心を確保する維持管理 P-14
  - ・ 県管理の道路、河川等の県管理施設の点検パトロールによる維持管理の実施

## 地域ビジョン

3. 「快適」と「やさしさ」が息づく生活環境を提供します。

### 主要事業

- (1) 二本松市や伊達市などの中心市街地の活性化や快適な歩行空間・渋滞解消などに資する、地域と一体となった街なか道路の整備 P-14
  - ・ 栄町大笹生線（福島市森合）、腰浜町町庭坂線（福島市三河北町）、若宮野辺線（二本松市竹田）、中央線（伊達市梁川町）などで街路事業の推進
- (2) 県営住宅などのユニバーサルデザイン化 P-15
  - ・ 県営住宅、山下町・蓬萊（福島市）の全面改善などによる居住環境改善の工事推進
- (3) 県北地域の快適な生活環境と自然にやさしい水環境を確保するための下水道の整備 P-15
  - ・ 東日本大震災で被災した下水道の早期復旧への支援
  - ・ 阿武隈川上流流域下水道（県北処理区）における県北浄化センターの増設（伊達郡国見町徳江）右岸幹線の管渠の整備促進

# 1. 「元気」と「きずな」が生まれる地域づくりを支援します。

## 主要事業

### (1) 浜通りの復興を支援する連携道路の整備、いで湯回廊と・桜回廊などの地域資源を生かした観光・産業を支援する広域交流活性化のための道路の整備や元気な地域を生み出す地域づくり

#### [交付金事業(道路)]

- ・国道114号・小綱木バイパス [川俣町]  
L=2,620m W=6.0(10.0)m
- ・国道459号・西新殿バイパス [二本松市]  
L=1,660m W=6.0(10.0)m  
H23 8月完成予定
- ・国道349号・梁川バイパス [伊達市]  
L=2,750m W=6.5(14.5)m



国道114号小綱木バイパス(川俣町)小綱木トンネル



国道459号西新殿バイパス(二本松市)

- ・国道349号・御代田バイパス [伊達市月舘町]  
L=2,500m W=6.5(11.0)m 等

#### [地方特定道路整備]

- ・川俣安達線：線形改良・現道拡幅  
H23 3月末一部完成  
[福島市飯野町] L= 1,090m W=6.0(11.0)m
- ・原町川俣線：線形改良  
[川俣町水境] L= 1,200m W=6.5(11.0)m
- ・上名倉飯坂伊達線(東北中央道関連)：現道拡幅  
[福島市大笹生] L= 1,150m W=7.0(15.0)m 等

## 主要事業

### (2) 県都福島市などと田園地域の一体的な地域形成のための地域間の道路網の整備

#### [市町村合併支援道路整備(補助)]

- ・霊山松川線・逢隈橋：拡幅 [福島市飯野町] 阿武隈川  
L=70m W=4.5(5.5)m → L= 163.2 m W=6.5(10.5)m 等



(主) 霊山松川線・逢隈橋(福島市飯野町・松川町)阿武隈川横過

**[市町村合併支援道路整備(県単)]**

- ・国道459号:線形改良、現道拡幅 [二本松市西新殿] L=1,600m W=6.0(9.25)m
- ・国道399号:交差点改良 [伊達市伊達町] L=200m W=6.5(12.0~17.5)m
- ・本宮三春線:バイパス [本宮市高木] L=1,500m W=6.0(12.0)m
- ・浪江国見線:大関バイパス [伊達市梁川町] L=660m W=6.0(7.5)m
- ・国道349号:線形改良 [伊達市梁川町] L=210m W=6.0(10.0)m 等

- ・二本松川俣線:拡幅・歩道新設 [二本松市油井] L=260m W=6.0(10.0)m

**H23 5月完成**



渋滞解消-交差点改良  
:国道399号(伊達市伊達町)



危険箇所解消- 拡幅&歩道新設  
:二本松川俣線(二本松市油井)

**主要事業**

**(3) 高速自動車道と地域内観光地間とのアクセス強化のための道路整備**

**[交付金(地域活性化・道路)] あぶくま高原等観光活性化を支援**

- ・土湯温泉線・松川スマートIC周辺拡幅 [福島市松川町] L=328m W=6.0(12.0)m
- ・石筵本宮線・現道拡幅 [大玉村玉井] L=2,230m W=6.0(8.0)m
- ・浪江国見線・佐須峠改良 [伊達市霊山町石田] L=1,020m W=6.0(8.0)m
- ・安達太田川・R349冠水解消 [二本松市] L=800m
- ・五百川・須賀川二本松線冠水解消 [本宮市仁井田] L=909m 等



松川スマートICへのアクセス性向上  
土湯温泉線・松川地区拡幅(福島市)



相双地域とのアクセス性向上  
浪江国見線・佐須峠改良(伊達市)

## (4) 飯坂温泉やスカイラインなどの地域資源（地域の宝）を活かした地域づくり、まちづくりを人々とともに推進

### [元気ふくしま・交付金(地域づくり)]

- ・奥州街道地区〔桑折・国見町〕国見福島線
- ・飯坂温泉周辺地区〔福島市〕福島飯坂線
- ・岳温泉周辺地区〔二本松市〕国道459号 等



おもてなし処「桑折御蔵」:国見福島線(桑折町)



遊歩道整備等:国道459号(二本松市岳温泉)

## (5) 人と環境にやさしい「まちづくり」を目指した総合都市交通計画の策定

- ・福島都市圏(福島・二本松・伊達・桑折・国見・川俣-6市町)総合都市交通体系調査結果の分析及び都市交通マスタープラン(素案)の策定

昨年7月下旬に計画策定のため福島都市圏都市交通推進協議会を設立し、10月下旬にパーソントリップ調査を実施しました。今年度は、調査結果の分析を行います。

平成22年度

パーソントリップ調査  
みなさまの1日の行動を調査いたします。

平成23年度

調査結果の分析  
都市圏の将来像について、考えていきます。

平成24年度

都市交通マスタープランの立案  
将来像をもとに20年後を想定した都市交通の計画をつくりま

平成25年度から

事業の実施  
計画にのめしたものを実施していきます。

## 2. 「安らぎ」と「ゆとり」が持てる県民生活を確保します。

### 主要事業

### (1) 平成23・3・11東日本大震災で被災した県管理施設等の 早期復旧

- ・道路、橋梁、河川、砂防施設、急傾斜地崩壊防止施設の早期復旧
- ・地すべり災害の国道399号高清水地区（福島市飯坂町）災害関連緊急地すべり対策事業及び鰻内地区（福島市立子山）の地すべり対策事業による早期復旧
- ・管内市町村災害復旧箇所の早期復旧への支援



国道115号(福島市土湯)道路災害被災箇所



国道399号(福島市飯坂町)地すべり災害被災箇所

### 主要事業


### (2) 豪雨・地震など自然災害に強い施設整備

#### [道路長寿命化対策] (耐震)

- ・庭坂飯坂線・西町跨線橋 [福島市栄町] L= 86.8m W=18.0(19.0)m
- ・福島飯坂線・十綱橋 [福島市飯坂町] L= 52.0m W= 6.5(7.3)m
- ・国道 399号・角間下ロックシェッド [福島市飯坂町] L= 102.0m W=6.0(7.2)m
- ・国道 459号・羽石高架橋 [二本松市] L= 343.7m W=8.5(10.5)m

#### [受託業務] 等 (耐震補強)

- ・福島西、福島明成、川俣の各高校校舎
- ・畜産研究所[福島市荒井]庁舎改修 等



福島飯坂線(福島市飯坂町)十綱橋



福島西高校

### [災害防除]

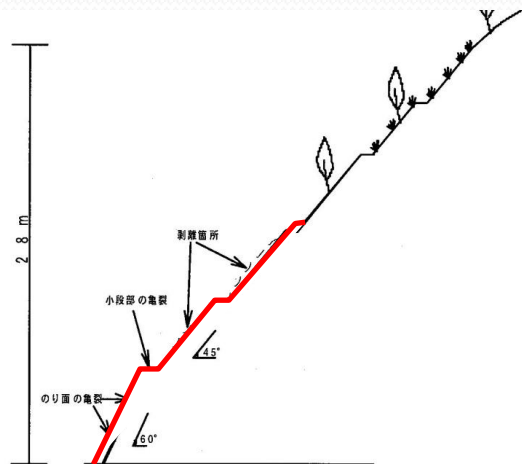
- ・ 国道114号・立子山 [福島市立子山]
- ・ 国道399号・鳩峰峠 [福島市飯坂町茂庭]

### [生活基盤緊急改善](落石防護網補修)

- ・ 国道115号外・石田 [伊達市霊山町]
- ・ 福島吾妻裏磐梯線外・在庭坂 [福島市在庭坂]
- ・ 石沢荻田線外・蛇石 [二本松市太田]



法面崩壊・国道399号鳩峰峠(福島市飯坂町)



法面崩壊・国道114号立子山(福島市立子山)

### [交付金(河川)]

- ・ 広瀬川 [伊達郡川俣町] L= 3,130 m
  - ・ 伝樋川 [伊達市梁川町] L= 3,400 m
  - ・ 五百川 [本宮市仁井田] L= 500 m
  - ・ 蛭川 [福島市瀬上町] L= 1,800 m
  - ・ 東根川 [伊達市保原町] L= 7,696 m
- 等



交付金(河川)事業・伝樋川(伊達市梁川町)

[交付金(砂防)]

- ・くるみ沢 [福島市渡利] 平成23年 5月完成
- ・東八川・藤入川 [福島市松川町] 等

[急傾斜地対策]

- ・上ノ台 [川俣町] 等



通常砂防事業  
・くるみ沢(福島市)

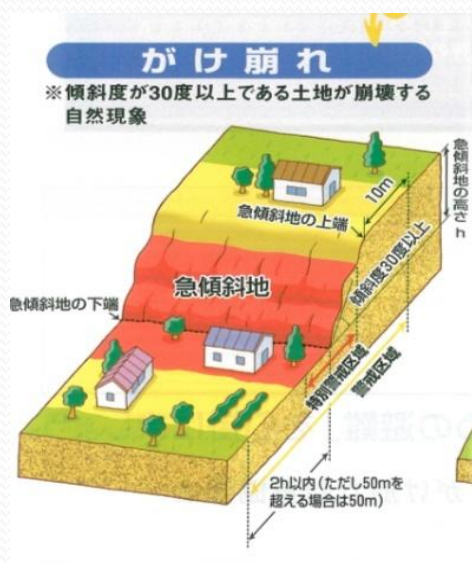


急傾斜地対策事業  
・上ノ台(川俣町)

主要事業

(3) 異常気象時における情報提供・住民避難などのソフト対策

- ・土砂災害警戒区域への情報提供やハザードマップ作成市町村への支援を実施




[土砂災害危険区域基礎調査]

650箇所の内、基礎調査78.5%  
区域指定45.2%完了  
(平成23年3月末実績)

#### (4) 安全で安心できる冬期交通の確保

- ・国道114号(伊達郡川俣町)・国道115号(福島市・伊達市)などで除雪・凍結防止対策を実施

**[除雪費]** 除雪・凍結防止剤散布体制の確立等  
除雪(民間委託・機械貸付け) L=810km



国道459号(二本松市)

#### (5) 安全で安心して通学できるための歩道整備

##### [交付金(道路)]

- ・国道349号 河原田 [川俣町] L=240 m  
H23年 5月完成
- ・中野梶町線 中野 [福島市] L=520 m  
H22年 5月完成
- ・国道399号 東湯野 [福島市飯坂町] L=1,560 m
- ・国道399号 片町 [伊達市伊達町] L=340 m
- ・国道114号 山木屋 [川俣町] L=750 m
- ・二本松川俣線・油井 [二本松市] L=620 m 等
- ・五十沢国見線 西大枝 [国見町] L=380 m  
H23年 2月完成
- ・浪江国見線 粟野 [伊達市梁川町] L=670 m
- ・本宮常葉線 馬場 [本宮市白岩] L=200 m
- ・石筵本宮線 欠下 [本宮市] L=480 m

##### [地方特定道路整備]

- ・保原桑折線・伏黒 [伊達市伊達町] L=470 m 等



国道399号(福島市飯坂町東湯野)



五十沢国見線(国見町西大枝)

主要事業

**(6) 県民の安全・安心を確保する維持管理**

・ 県管理の道路、河川等の県管理施設の点検パトロールを行い、維持管理を実施



道路パトロール状況



道路清掃状況

地域ビジョン

3. 「快適」と「やさしさ」が息づく生活環境を提供します。

主要事業

**(1) 二本松市や伊達市などの中心市街地の活性化や快適な歩行空間・渋滞解消などに資する、地域と一体となった街なか道路の整備**

[交付金(街路)]

- ・ 栄町大笹生線 [福島市森合] L=660 m
- ・ 腰浜町町庭坂線 [福島市三河北町] L=880 m
- ・ 若宮野辺線 [二本松市竹田] L=635 m
- ・ 中央線 [伊達市梁川町] L=633 m 等



重要幹線街路事業等・若宮野辺線(二本松市竹田)

## (2) 県営住宅などのユニバーサルデザイン化

- ・ 県営住宅、山下町・蓬莱（福島市）の全面改善などによる居住環境の改善の推進

**[県営住宅建設]** 山下町団地・蓬莱団地：改善[福島市] 等



県営 山下町団地（福島市）

## (3) 県北地域の快適な生活環境と自然にやさしい水環境を確保するための下水道の整備

- ・ 東日本大震災で被災した下水道の早期復旧への支援
- ・ 阿武隈川上流流域下水道（県北処理区）における県北浄化センターの増設（伊達郡国見町徳江）
- ・ 右岸幹線の管渠の整備を促進



県北浄化センター



右岸幹線（伊達市伏黒）